

КАРТА-ПЛАН ТЕРРИТОРИИ

КАРТА-ПЛАН ТЕРРИТОРИИ

Содержание

№ п/п	Разделы карта-плана территории	Номера листов
1	2	3
1	Пояснительная записка	2
2	Сведения о пунктах геодезической сети и средствах измерений	4
3	Сведения об уточняемых земельных участках необходимых для исправления реестровых ошибок	5
4	Сведения о строениях необходимые для исправления реестровых ошибок	400
5	Схема границ земельных участков	544
6	Схема геодезических построений	573
7	Акт согласования местоположения границ земельных участков	

Пояснительная записка

1. Сведения о территории выполнения комплексных кадастровых работ: *Республика Дагестан, Тарумовский район, село Раздолье, кадастровый квартал 05:04:000009*

(наименование субъекта Российской Федерации, муниципального образования, населенного пункта, уникальные учетные номера кадастровых кварталов, иные сведения, позволяющие определить местоположение территории, на которой выполняются комплексные кадастровые работы, например, наименование садоводческого или огороднического некоммерческого товарищества, гаражного кооператива, элемента планировочной структуры)

2. Основания выполнения комплексных кадастровых работ:

Наименование, дата и номер документа, на основании которого выполняются комплексные кадастровые работы:
Договор от 30.06.2023 №0022/2023

3. Дата подготовки карты-плана территории «__» _____ г.**4. Сведения о заказчике(ах) комплексных кадастровых работ:**

В отношении юридического лица, органа местного самоуправления муниципального района, муниципального округа или городского округа либо уполномоченного исполнительного органа государственной власти субъекта Российской Федерации:

полное или сокращенное (в случае, если имеется) наименование: *Министерство по земельным и имущественным отношениям Республики Дагестан*
основной государственный регистрационный номер: *1170571015691*
идентификационный номер налогоплательщика: *0572019545*

В отношении физического лица или представителя физических или юридических лиц:

фамилия, имя, отчество (последнее - при наличии): —

страховой номер индивидуального лицевого счета в системе обязательного пенсионного страхования Российской Федерации (СНИЛС): —

КАРТА-ПЛАН ТЕРРИТОРИИ

Наименование и реквизиты документа, подтверждающие полномочия представителя заказчика(ов) комплексных кадастровых работ:

—
 Адрес электронной почты (для направления уведомления о результатах внесения сведений в Единый государственный реестр недвижимости): *mio.estate@e-dag.ru*

5. Сведения об исполнителе комплексных кадастровых работ:

Полное или сокращенное (в случае, если имеется) наименование и адрес юридического лица, с которым заключен государственный или муниципальный контракт либо договор подряда на выполнение комплексных кадастровых работ: *Филиал публично-правовой компании «Роскадастр» по Республике Дагестан, 367014, Республика Дагестан, г. Махачкала, ул. Научная, д. 8*

Фамилия, имя, отчество кадастрового инженера (последнее - при наличии): *Алибеков Арсен Хасплатович* и основной государственный регистрационный номер кадастрового инженера индивидуального предпринимателя (ОГРНИП): —

Страховой номер индивидуального лицевого счета в системе обязательного пенсионного страхования Российской Федерации (СНИЛС) кадастрового инженера: *106-141-399-16*

Уникальный реестровый номер кадастрового инженера в реестре саморегулируемой организации кадастровых инженеров и дата внесения сведений о физическом лице в такой реестр: *НП002163 12 августа 2016 г.*

Полное или (в случае, если имеется) сокращенное наименование саморегулируемой организации кадастровых инженеров, членом которой является кадастровый инженер: *Саморегулируемая организация Ассоциация «Некоммерческое партнерство «Кадастровые инженеры юга»*

Контактный телефон: *+7 (989) 440-10-59*

Почтовый адрес и адрес электронной почты, по которым осуществляется связь с кадастровым инженером: *367000, Республика Дагестан, г. Махачкала, ул. Богатырева д. 11а, кв. 6, arsen.alibekov@list.ru*

6. Перечень документов, использованных при подготовке карты-плана территории:

№ п/п	Реквизиты документа				
	Вид	Дата	Номер	Наименование	Иные сведения
1	2	3	4	5	6
1	—	—	—	—	—

7. Пояснения к карте-плану территории:**1. Основания для выполнения комплексных кадастровых работ**

—

КАРТА-ПЛАН ТЕРРИТОРИИ**Сведения о пунктах геодезической сети и средствах измерений****1. Сведения о пунктах геодезической сети:**

№ п/п	Вид геодезической сети	Название пункта и тип знака геодезической сети	Система координат пункта геодезической сети	Координаты пункта, м		Дата обследования 22 июля 2022 г.		
						Сведения о состоянии		
				Х	У	наружного знака пункта	центра пункта	марки центра пункта
1	2	3	4	5	6	7	8	9
1	2	Маячная Грива, пир	МСК-05	324803,04	269423,51	сохранился	сохранился	сохранился
2	2	Чумбартебе, пир	МСК-05	205888,90	319122,75	сохранился	сохранился	сохранился
3	2	Сухая Кума, пир.	МСК-05	411735,47	210083,30	сохранился	сохранился	сохранился

2. Сведения об использованных средствах измерений:

№ п/п	Наименование и обозначение типа средства измерений - прибора (инструмента, аппаратуры)	Заводской или серийный номер средства измерений	Реквизиты свидетельства о поверке прибора (инструмента, аппаратуры) и (или) срок действия поверки
1	2	3	4
1	Аппаратура геодезическая спутниковая PrinCe i50	3481325	С-ГКФ/25-09-2023/280237565

КАРТА-ПЛАН ТЕРРИТОРИИ

Сведения об уточняемых земельных участках, необходимые для исправления реестровых ошибок
в сведениях о местоположении их границ

1. Сведения о характерных точках границ уточняемого земельного участка с кадастровым номером 05:04:000008:83

Система координат МСК-05

Зона № —

Обозначение характерных точек границ	Координаты, м				Метод определения координат	Формулы, примененные для расчета средней квадратической погрешности определения координат характерных точек границ (M_i), с подставленными в такие формулы значениями и итоговые (вычисленные) значения M_i , м	Описание закрепления точки
	содержатся в Едином государственном реестре недвижимости		определены в результате выполнения комплексных кадастровых работ				
	X	Y	X	Y			
1	2	3	4	5	6	7	8
н1У	—	—	352989,37	275935,87	—	—	—
н2У	—	—	352998,69	275937,93	—	—	—
н3У	—	—	352997,53	275946,29	—	—	—
н4У	—	—	353002,80	275946,99	—	—	—
н5У	—	—	353000,09	275957,90	—	—	—
н6У	—	—	352995,83	275970,14	—	—	—
н7У	—	—	352983,36	276044,32	—	—	—
н8У	—	—	352979,72	276059,42	—	—	—
н9У	—	—	352976,62	276080,25	—	—	—
н10У	—	—	352965,49	276076,14	—	—	—
н11У	—	—	352973,59	276028,36	—	—	—
н12У	—	—	352985,01	275966,99	—	—	—
н1У	—	—	352989,37	275935,87	—	—	—
1	353004,32	275945,39	—	—	—	—	—
2	352997,95	275967,56	—	—	—	—	—
3	352980,21	276062,82	—	—	—	—	—
4	352977,97	276079,82	—	—	—	—	—
5	352965,99	276073,76	—	—	—	—	—
6	352975,66	276022,63	—	—	—	—	—
7	352986,79	275959,02	—	—	—	—	—
8	352988,98	275948,82	—	—	—	—	—
9	352989,31	275936,61	—	—	—	—	—

КАРТА-ПЛАН ТЕРРИТОРИИ

Сведения об уточняемых земельных участках, необходимые для исправления реестровых ошибок
в сведениях о местоположении их границ

10	352998,46	275936,69	—	—	—	—	—
11	352998,19	275943,39	—	—	—	—	—

2. Сведения о частях границ уточняемого земельного участка с кадастровым номером 05:04:000008:83

Обозначение части границ		Горизонтальное проложение (S), м	Описание прохождения части границ	Сведения о согласовании местоположения границ(согласовано/спорное)
от т.	до т.			
1	2	3	4	5
н1У	н2У	9,54	—	согласовано
н2У	н3У	8,44	—	согласовано
н3У	н4У	5,32	—	согласовано
н4У	н5У	11,24	—	согласовано
н5У	н6У	12,96	—	согласовано
н6У	н7У	75,22	—	согласовано
н7У	н8У	15,53	—	согласовано
н8У	н9У	21,06	—	согласовано
н9У	н10У	11,86	—	согласовано
н10У	н11У	48,46	—	согласовано
н11У	н12У	62,42	—	согласовано
н12У	н1У	31,42	—	согласовано

3. Характеристики уточняемого земельного участка с кадастровым номером 05:04:000008:83

№ п/п	Наименование характеристик земельного участка	Значение характеристики
1	2	3
1.	Адрес земельного участка	—
1.1.	Сведения о местоположении земельного участка (при отсутствии адреса) в структурированном в соответствии с федеральной информационной адресной системой виде	Республика Дагестан, р-н Тарумовский, с. Раздолье, ул. Колосянка 62
1.2.	Дополнительные сведения о местоположении земельного участка	—
2.	Площадь земельного участка ± величина погрешности определения(вычисления) площади ($P \pm \Delta P$), м ²	1701±—
3.	Формула, примененная для вычисления предельной погрешности определения площади земельного участка, с подставленными значениями и итоговые (вычисленные) значения (ΔP), м ²	—
4.	Площадь земельного участка согласно сведениям Единого	1732

КАРТА-ПЛАН ТЕРРИТОРИИ

Сведения об уточняемых земельных участках, необходимые для исправления реестровых ошибок
в сведениях о местоположении их границ

1	2	3
	государственного реестра недвижимости (Ркад), м ²	
5.	Оценка расхождения Р и Ркад (Р – Ркад), м ²	-31
6.	Предельный минимальный и максимальный размеры земельного участка (Рмин и Рмакс), м ²	—
7.	Кадастровый или иной государственный учетный номер (инвентарный) здания, сооружения, объекта незавершенного строительства, расположенного на земельном участке	—
8.	Вид (виды) разрешенного использования	для ведения личного подсобного хозяйства
8.1.	Дополнительные сведения об использовании земельного участка	—
9.	Сведения о земельных участках (землях общего пользования, территории общего пользования), посредством которых обеспечивается доступ	—
10.	Иные сведения	—

4. Пояснения к сведениям об уточняемом земельном участке с кадастровым номером 05:04:000008:83 :

1. —

1. Сведения о характерных точках границ уточняемого земельного участка с кадастровым номером 05:04:000009:7

Система координат МСК-05					Зона № —		
Обозначение характерных точек границ	Координаты, м				Метод определения координат	Формулы, примененные для расчета средней квадратической погрешности определения координат характерных точек границ (M _i), с подставленными в такие формулы значениями и итоговые (вычисленные) значения M _i , м	Описание закрепления точки
	содержатся в Едином государственном реестре недвижимости		определены в результате выполнения комплексных кадастровых работ				
	X	Y	X	Y			
1	2	3	4	5	6	7	8
н13У	—	—	352581,07	275468,79	—	—	—
н14У	—	—	352597,65	275471,42	—	—	—
н15У	—	—	352592,08	275505,55	—	—	—
н16У	—	—	352590,73	275514,66	—	—	—
н17У	—	—	352588,15	275526,68	—	—	—
н18У	—	—	352571,54	275523,28	—	—	—

КАРТА-ПЛАН ТЕРРИТОРИИ

Сведения об уточняемых земельных участках, необходимые для исправления реестровых ошибок
в сведениях о местоположении их границ

н19У	—	—	352576,36	275498,31	—	—	—
н13У	—	—	352581,07	275468,79	—	—	—
12	352597,45	275472,36	—	—	—	—	—
13	352591,78	275504,99	—	—	—	—	—
14	352592,55	275505,26	—	—	—	—	—
15	352590,73	275514,07	—	—	—	—	—
16	352588,28	275526,33	—	—	—	—	—
17	352576,73	275524,02	—	—	—	—	—
18	352571,51	275522,92	—	—	—	—	—
19	352576,66	275497,85	—	—	—	—	—
20	352581,19	275470,00	—	—	—	—	—

2. Сведения о частях границ уточняемого земельного участка с кадастровым номером 05:04:000009:7

Обозначение части границ		Горизонтальное проложение (S), м	Описание прохождения части границ	Сведения о согласовании местоположения границ(согласовано/спорное)
от т.	до т.			
1	2	3	4	5
н13У	н14У	16,79	—	согласовано
н14У	н15У	34,58	—	согласовано
н15У	н16У	9,21	—	согласовано
н16У	н17У	12,29	—	согласовано
н17У	н18У	16,95	—	согласовано
н18У	н19У	25,43	—	согласовано
н19У	н13У	29,89	—	согласовано

3. Характеристики уточняемого земельного участка с кадастровым номером 05:04:000009:7

№ п/п	Наименование характеристик земельного участка	Значение характеристики
1	2	3
1.	Адрес земельного участка	—
1.1.	Сведения о местоположении земельного участка (при отсутствии адреса) в структурированном в соответствии с федеральной информационной адресной системой виде	Республика Дагестан, р-н Тарумовский, с Раздолье, ул Шаповалова, д 7
1.2.	Дополнительные сведения о местоположении земельного участка	—
2.	Площадь земельного участка ± величина погрешности определения(вычисления) площади ($P \pm \Delta P$), м ²	939±—

КАРТА-ПЛАН ТЕРРИТОРИИ

Сведения об уточняемых земельных участках, необходимые для исправления реестровых ошибок
в сведениях о местоположении их границ

1	2	3
3.	Формула, примененная для вычисления предельной погрешности определения площади земельного участка, с подставленными значениями и итоговые (вычисленные) значения (ΔP), м ²	—
4.	Площадь земельного участка согласно сведениям Единого государственного реестра недвижимости ($P_{\text{кад}}$), м ²	900
5.	Оценка расхождения P и $P_{\text{кад}}$ ($P - P_{\text{кад}}$), м ²	39
6.	Предельный минимальный и максимальный размеры земельного участка ($P_{\text{мин}}$ и $P_{\text{макс}}$), м ²	—
7.	Кадастровый или иной государственный учетный номер (инвентарный) здания, сооружения, объекта незавершенного строительства, расположенного на земельном участке	—
8.	Вид (виды) разрешенного использования	Для ведения личного подсобного хозяйства
8.1.	Дополнительные сведения об использовании земельного участка	—
9.	Сведения о земельных участках (землях общего пользования, территории общего пользования), посредством которых обеспечивается доступ	—
10.	Иные сведения	—

4. Пояснения к сведениям об уточняемом земельном участке с кадастровым номером 05:04:000009:7 :

1. —

1. Сведения о характерных точках границ уточняемого земельного участка с кадастровым номером 05:04:000009:8

Система координат МСК-05

Зона № —

Обозначение характерных точек границ	Координаты, м				Метод определения координат	Формулы, примененные для расчета средней квадратической погрешности определения координат характерных точек границ (M_t), с подставленными в такие формулы значениями и итоговые (вычисленные) значения M_t , м	Описание закрепления точки
	содержатся в Едином государственном реестре недвижимости		определены в результате выполнения комплексных кадастровых работ				
	X	Y	X	Y			
1	2	3	4	5	6	7	8
н20У	—	—	352567,92	275467,65	—	—	—
н13У	—	—	352581,07	275468,79	—	—	—
н19У	—	—	352576,36	275498,31	—	—	—

КАРТА-ПЛАН ТЕРРИТОРИИ

Сведения об уточняемых земельных участках, необходимые для исправления реестровых ошибок
в сведениях о местоположении их границ

н18У	—	—	352571,54	275523,28	—	—	—
н21У	—	—	352571,33	275524,33	—	—	—
н22У	—	—	352558,63	275521,54	—	—	—
н23У	—	—	352562,97	275502,57	—	—	—
н20У	—	—	352567,92	275467,65	—	—	—
28	352579,14	275469,25	—	—	—	—	—
29	352578,04	275479,68	—	—	—	—	—
30	352575,98	275492,24	—	—	—	—	—
31	352573,55	275504,21	—	—	—	—	—
32	352569,70	275524,02	—	—	—	—	—
33	352568,43	275531,04	—	—	—	—	—
27	352555,82	275528,59	—	—	—	—	—
26	352556,58	275524,93	—	—	—	—	—
25	352561,14	275503,07	—	—	—	—	—
24	352561,42	275501,66	—	—	—	—	—
23	352563,95	275488,48	—	—	—	—	—
22	352565,77	275476,81	—	—	—	—	—
21	352567,24	275467,36	—	—	—	—	—
34	352574,08	275468,74	—	—	—	—	—

2. Сведения о частях границ уточняемого земельного участка с кадастровым номером 05:04:000009:8

Обозначение части границ		Горизонтальное проложение (S), м	Описание прохождения части границ	Сведения о согласовании местоположения границ(согласовано/спорное)
от т.	до т.			
1	2	3	4	5
н20У	н13У	13,20	—	согласовано
н13У	н19У	29,89	—	согласовано
н19У	н18У	25,43	—	согласовано
н18У	н21У	1,07	—	согласовано
н21У	н22У	13,00	—	согласовано
н22У	н23У	19,46	—	согласовано
н23У	н20У	35,27	—	согласовано

КАРТА-ПЛАН ТЕРРИТОРИИ

Сведения об уточняемых земельных участках, необходимые для исправления реестровых ошибок
в сведениях о местоположении их границ

3. Характеристики уточняемого земельного участка с кадастровым номером 05:04:000009:8

№ п/п	Наименование характеристик земельного участка	Значение характеристики
1	2	3
1.	Адрес земельного участка	—
1.1.	Сведения о местоположении земельного участка (при отсутствии адреса) в структурированном в соответствии с федеральной информационной адресной системой виде	Дагестан респ, р-н Тарумовский, с. Раздолье, ул. Шаповалова, 5
1.2.	Дополнительные сведения о местоположении земельного участка	—
2.	Площадь земельного участка \pm величина погрешности определения (вычисления) площади ($P \pm \Delta P$), м ²	710 \pm —
3.	Формула, примененная для вычисления предельной погрешности определения площади земельного участка, с подставленными значениями и итоговые (вычисленные) значения (ΔP), м ²	—
4.	Площадь земельного участка согласно сведениям Единого государственного реестра недвижимости ($P_{\text{кад}}$), м ²	780
5.	Оценка расхождения P и $P_{\text{кад}}$ ($P - P_{\text{кад}}$), м ²	-70
6.	Предельный минимальный и максимальный размеры земельного участка ($P_{\text{мин}}$ и $P_{\text{макс}}$), м ²	—
7.	Кадастровый или иной государственный учетный номер (инвентарный) здания, сооружения, объекта незавершенного строительства, расположенного на земельном участке	—
8.	Вид (виды) разрешенного использования	для ведения личного подсобного хозяйства
8.1.	Дополнительные сведения об использовании земельного участка	—
9.	Сведения о земельных участках (землях общего пользования, территории общего пользования), посредством которых обеспечивается доступ	—
10.	Иные сведения	—

4. Пояснения к сведениям об уточняемом земельном участке с кадастровым номером 05:04:000009:8 :

1. —

1. Сведения о характерных точках границ уточняемого земельного участка с кадастровым номером 05:04:000009:10

Система координат МСК-05

Зона № —

КАРТА-ПЛАН ТЕРРИТОРИИ

Сведения об уточняемых земельных участках, необходимые для исправления реестровых ошибок
в сведениях о местоположении их границ

Обозначение характерных точек границ	Координаты, м				Метод определения координат	Формулы, примененные для расчета средней квадратической погрешности определения координат характерных точек границ (M_t), с подставленными в такие формулы значениями и итоговые (вычисленные) значения M_t , м	Описание закрепления точки
	содержатся в Едином государственном реестре недвижимости		определены в результате выполнения комплексных кадастровых работ				
	X	Y	X	Y			
1	2	3	4	5	6	7	8
н24У	—	—	352535,40	275460,14	—	—	—
н25У	—	—	352555,61	275466,02	—	—	—
н26У	—	—	352545,54	275519,22	—	—	—
н27У	—	—	352523,94	275515,66	—	—	—
н28У	—	—	352525,02	275499,70	—	—	—
н29У	—	—	352528,74	275483,06	—	—	—
н24У	—	—	352535,40	275460,14	—	—	—
35	352555,15	275466,44	—	—	—	—	—
36	352546,83	275505,93	—	—	—	—	—
37	352543,76	275518,76	—	—	—	—	—
38	352523,13	275515,07	—	—	—	—	—
39	352524,11	275500,13	—	—	—	—	—
40	352526,88	275487,12	—	—	—	—	—
41	352534,78	275458,28	—	—	—	—	—

2. Сведения о частях границ уточняемого земельного участка с кадастровым номером 05:04:000009:10

Обозначение части границ		Горизонтальное проложение (S), м	Описание прохождения части границ	Сведения о согласовании местоположения границ(согласовано/спорное)
от т.	до т.			
1	2	3	4	5
н24У	н25У	21,05	—	согласовано
н25У	н26У	54,14	—	согласовано
н26У	н27У	21,89	—	согласовано
н27У	н28У	16,00	—	согласовано
н28У	н29У	17,05	—	согласовано
н29У	н24У	23,87	—	согласовано

КАРТА-ПЛАН ТЕРРИТОРИИ

Сведения об уточняемых земельных участках, необходимые для исправления реестровых ошибок
в сведениях о местоположении их границ

3. Характеристики уточняемого земельного участка с кадастровым номером 05:04:000009:10

№ п/п	Наименование характеристик земельного участка	Значение характеристики
1	2	3
1.	Адрес земельного участка	—
1.1.	Сведения о местоположении земельного участка (при отсутствии адреса) в структурированном в соответствии с федеральной информационной адресной системой виде	Республика Дагестан, р-н Тарумовский, с Раздолье, ул Шаповалова, 1
1.2.	Дополнительные сведения о местоположении земельного участка	—
2.	Площадь земельного участка \pm величина погрешности определения (вычисления) площади ($P \pm \Delta P$), м ²	1261 \pm —
3.	Формула, примененная для вычисления предельной погрешности определения площади земельного участка, с подставленными значениями и итоговые (вычисленные) значения (ΔP), м ²	—
4.	Площадь земельного участка согласно сведениям Единого государственного реестра недвижимости ($P_{\text{кад}}$), м ²	1265
5.	Оценка расхождения P и $P_{\text{кад}}$ ($P - P_{\text{кад}}$), м ²	-4
6.	Предельный минимальный и максимальный размеры земельного участка ($P_{\text{мин}}$ и $P_{\text{макс}}$), м ²	—
7.	Кадастровый или иной государственный учетный номер (инвентарный) здания, сооружения, объекта незавершенного строительства, расположенного на земельном участке	—
8.	Вид (виды) разрешенного использования	Для ведения личного подсобного хозяйства
8.1.	Дополнительные сведения об использовании земельного участка	—
9.	Сведения о земельных участках (землях общего пользования, территории общего пользования), посредством которых обеспечивается доступ	—
10.	Иные сведения	—

4. Пояснения к сведениям об уточняемом земельном участке с кадастровым номером 05:04:000009:10 :

1. —

1. Сведения о характерных точках границ уточняемого земельного участка с кадастровым номером 05:04:000009:15

Система координат МСК-05

Зона № —

КАРТА-ПЛАН ТЕРРИТОРИИ

Сведения об уточняемых земельных участках, необходимые для исправления реестровых ошибок
в сведениях о местоположении их границ

Обозначение характерных точек границ	Координаты, м				Метод определения координат	Формулы, примененные для расчета средней квадратической погрешности определения координат характерных точек границ (M_t), с подставленными в такие формулы значениями и итоговые (вычисленные) значения M_t , м	Описание закрепления точки
	содержатся в Едином государственном реестре недвижимости		определены в результате выполнения комплексных кадастровых работ				
	X	Y	X	Y			
1	2	3	4	5	6	7	8
н30У	—	—	352645,76	275359,16	—	—	—
н31У	—	—	352628,52	275450,94	—	—	—
н32У	—	—	352626,82	275463,90	—	—	—
н33У	—	—	352609,61	275462,11	—	—	—
н34У	—	—	352611,04	275437,55	—	—	—
н35У	—	—	352622,27	275354,15	—	—	—
н30У	—	—	352645,76	275359,16	—	—	—
42	352645,57	275358,81	—	—	—	—	—
43	352632,00	275431,67	—	—	—	—	—
44	352625,63	275464,02	—	—	—	—	—
45	352609,14	275462,24	—	—	—	—	—
46	352610,61	275437,38	—	—	—	—	—
47	352621,81	275354,13	—	—	—	—	—

2. Сведения о частях границ уточняемого земельного участка с кадастровым номером 05:04:000009:15

Обозначение части границ		Горизонтальное проложение (S), м	Описание прохождения части границ	Сведения о согласовании местоположения границ(согласовано/спорное)
от т.	до т.			
1	2	3	4	5
н30У	н31У	93,39	—	согласовано
н31У	н32У	13,07	—	согласовано
н32У	н33У	17,30	—	согласовано
н33У	н34У	24,60	—	согласовано
н34У	н35У	84,15	—	согласовано
н35У	н30У	24,02	—	согласовано

КАРТА-ПЛАН ТЕРРИТОРИИ

Сведения об уточняемых земельных участках, необходимые для исправления реестровых ошибок
в сведениях о местоположении их границ

3. Характеристики уточняемого земельного участка с кадастровым номером 05:04:000009:15

№ п/п	Наименование характеристик земельного участка	Значение характеристики
1	2	3
1.	Адрес земельного участка	—
1.1.	Сведения о местоположении земельного участка (при отсутствии адреса) в структурированном в соответствии с федеральной информационной адресной системой виде	Республика Дагестан, р-н. Тарумовский, с. Раздолье, ул. Школьная, д. 23
1.2.	Дополнительные сведения о местоположении земельного участка	—
2.	Площадь земельного участка \pm величина погрешности определения (вычисления) площади ($P \pm \Delta P$), м ²	2263 \pm —
3.	Формула, примененная для вычисления предельной погрешности определения площади земельного участка, с подставленными значениями и итоговые (вычисленные) значения (ΔP), м ²	—
4.	Площадь земельного участка согласно сведениям Единого государственного реестра недвижимости ($P_{\text{кад}}$), м ²	2288
5.	Оценка расхождения P и $P_{\text{кад}}$ ($P - P_{\text{кад}}$), м ²	-25
6.	Предельный минимальный и максимальный размеры земельного участка ($P_{\text{мин}}$ и $P_{\text{макс}}$), м ²	—
7.	Кадастровый или иной государственный учетный номер (инвентарный) здания, сооружения, объекта незавершенного строительства, расположенного на земельном участке	—
8.	Вид (виды) разрешенного использования	Для ведения личного подсобного хозяйства
8.1.	Дополнительные сведения об использовании земельного участка	—
9.	Сведения о земельных участках (землях общего пользования, территории общего пользования), посредством которых обеспечивается доступ	—
10.	Иные сведения	—

4. Пояснения к сведениям об уточняемом земельном участке с кадастровым номером 05:04:000009:15 :

1. —

1. Сведения о характерных точках границ уточняемого земельного участка с кадастровым номером 05:04:000009:16

Система координат МСК-05

Зона № —

КАРТА-ПЛАН ТЕРРИТОРИИ

Сведения об уточняемых земельных участках, необходимые для исправления реестровых ошибок
в сведениях о местоположении их границ

Обозначение характерных точек границ	Координаты, м				Метод определения координат	Формулы, примененные для расчета средней квадратической погрешности определения координат характерных точек границ (M_t), с подставленными в такие формулы значениями и итоговые (вычисленные) значения M_t , м	Описание закрепления точки
	содержатся в Едином государственном реестре недвижимости		определены в результате выполнения комплексных кадастровых работ				
	X	Y	X	Y			
1	2	3	4	5	6	7	8
н36У	—	—	352655,32	275338,94	—	—	—
н37У	—	—	352678,09	275343,35	—	—	—
н38У	—	—	352660,55	275402,24	—	—	—
н39У	—	—	352645,32	275465,03	—	—	—
н40У	—	—	352636,80	275463,85	—	—	—
н41У	—	—	352636,65	275465,34	—	—	—
н32У	—	—	352626,82	275463,90	—	—	—
н31У	—	—	352628,52	275450,94	—	—	—
н30У	—	—	352645,76	275359,16	—	—	—
н42У	—	—	352650,67	275359,84	—	—	—
н36У	—	—	352655,32	275338,94	—	—	—
48	352678,88	275343,36	—	—	—	—	—
49	352660,49	275403,03	—	—	—	—	—
50	352649,93	275444,35	—	—	—	—	—
51	352649,23	275449,05	—	—	—	—	—
52	352648,37	275449,34	—	—	—	—	—
53	352645,43	275464,16	—	—	—	—	—
54	352645,36	275464,57	—	—	—	—	—
44	352625,63	275464,02	—	—	—	—	—
43	352632,00	275431,67	—	—	—	—	—
42	352645,57	275358,81	—	—	—	—	—
55	352651,27	275358,76	—	—	—	—	—
56	352655,16	275338,58	—	—	—	—	—
57	352665,55	275341,32	—	—	—	—	—

КАРТА-ПЛАН ТЕРРИТОРИИ

Сведения об уточняемых земельных участках, необходимые для исправления реестровых ошибок
в сведениях о местоположении их границ

2. Сведения о частях границ уточняемого земельного участка с кадастровым номером 05:04:000009:16

Обозначение части границ		Горизонтальное положение (S), м	Описание прохождения части границ	Сведения о согласовании местоположения границ(согласовано/спорное)
от т.	до т.			
1	2	3	4	5
н36У	н37У	23,19	—	согласовано
н37У	н38У	61,45	—	согласовано
н38У	н39У	64,61	—	согласовано
н39У	н40У	8,60	—	согласовано
н40У	н41У	1,50	—	согласовано
н41У	н32У	9,93	—	согласовано
н32У	н31У	13,07	—	согласовано
н31У	н30У	93,39	—	согласовано
н30У	н42У	4,96	—	согласовано
н42У	н36У	21,41	—	согласовано

3. Характеристики уточняемого земельного участка с кадастровым номером 05:04:000009:16

№ п/п	Наименование характеристик земельного участка	Значение характеристики
1	2	3
1.	Адрес земельного участка	—
1.1.	Сведения о местоположении земельного участка (при отсутствии адреса) в структурированном в соответствии с федеральной информационной адресной системой виде	Республика Дагестан, р-н Тарумовский, с. Раздолье, ул. К.Редькина, № 24
1.2.	Дополнительные сведения о местоположении земельного участка	—
2.	Площадь земельного участка ± величина погрешности определения(вычисления) площади ($P \pm \Delta P$), м ²	2819±—
3.	Формула, примененная для вычисления предельной погрешности определения площади земельного участка, с подставленными значениями и итоговые (вычисленные) значения (ΔP), м ²	—
4.	Площадь земельного участка согласно сведениям Единого государственного реестра недвижимости ($P_{\text{кад}}$), м ²	2859
5.	Оценка расхождения P и $P_{\text{кад}}$ ($P - P_{\text{кад}}$), м ²	-40
6.	Предельный минимальный и максимальный размеры земельного участка ($P_{\text{мин}}$ и $P_{\text{макс}}$), м ²	—

КАРТА-ПЛАН ТЕРРИТОРИИ

Сведения об уточняемых земельных участках, необходимые для исправления реестровых ошибок
в сведениях о местоположении их границ

1	2	3
7.	Кадастровый или иной государственный учетный номер (инвентарный) здания, сооружения, объекта незавершенного строительства, расположенного на земельном участке	—
8.	Вид (виды) разрешенного использования	Для ведения личного подсобного хозяйства
8.1.	Дополнительные сведения об использовании земельного участка	—
9.	Сведения о земельных участках (землях общего пользования, территории общего пользования), посредством которых обеспечивается доступ	—
10.	Иные сведения	—

4. Пояснения к сведениям об уточняемом земельном участке с кадастровым номером 05:04:000009:16 :

1. —

1. Сведения о характерных точках границ уточняемого земельного участка с кадастровым номером 05:04:000009:18

Система координат МСК-05

Зона № —

Обозначение характерных точек границ	Координаты, м				Метод определения координат	Формулы, примененные для расчета средней квадратической погрешности определения координат характерных точек границ (M_t), с подставленными в такие формулы значениями и итоговые (вычисленные) значения M_t , м	Описание закрепления точки
	содержатся в Едином государственном реестре недвижимости		определены в результате выполнения комплексных кадастровых работ				
	X	Y	X	Y			
1	2	3	4	5	6	7	8
н43У	—	—	352680,85	275409,34	—	—	—
н44У	—	—	352697,93	275416,27	—	—	—
н45У	—	—	352693,95	275427,00	—	—	—
н46У	—	—	352688,53	275439,70	—	—	—
н47У	—	—	352689,51	275440,01	—	—	—
н48У	—	—	352680,80	275471,42	—	—	—
н49У	—	—	352674,36	275469,86	—	—	—
н50У	—	—	352665,09	275468,50	—	—	—
н51У	—	—	352669,60	275451,67	—	—	—
н43У	—	—	352680,85	275409,34	—	—	—

КАРТА-ПЛАН ТЕРРИТОРИИ

Сведения об уточняемых земельных участках, необходимые для исправления реестровых ошибок
в сведениях о местоположении их границ

58	352685,67	275451,61	—	—	—	—	—
59	352683,58	275459,66	—	—	—	—	—
60	352683,13	275461,01	—	—	—	—	—
61	352679,54	275471,97	—	—	—	—	—
62	352673,74	275470,37	—	—	—	—	—
63	352667,04	275469,03	—	—	—	—	—
64	352669,87	275453,32	—	—	—	—	—
65	352670,97	275447,32	—	—	—	—	—
66	352671,51	275442,42	—	—	—	—	—
67	352682,42	275407,11	—	—	—	—	—
68	352697,73	275416,04	—	—	—	—	—
69	352691,71	275431,00	—	—	—	—	—

2. Сведения о частях границ уточняемого земельного участка с кадастровым номером 05:04:000009:18

Обозначение части границ		Горизонтальное проложение (S), м	Описание прохождения части границ	Сведения о согласовании местоположения границ(согласовано/спорное)
от т.	до т.			
1	2	3	4	5
н43У	н44У	18,43	—	согласовано
н44У	н45У	11,44	—	согласовано
н45У	н46У	13,81	—	согласовано
н46У	н47У	1,03	—	согласовано
н47У	н48У	32,60	—	согласовано
н48У	н49У	6,63	—	согласовано
н49У	н50У	9,37	—	согласовано
н50У	н51У	17,42	—	согласовано
н51У	н43У	43,80	—	согласовано

3. Характеристики уточняемого земельного участка с кадастровым номером 05:04:000009:18

№ п/п	Наименование характеристик земельного участка	Значение характеристики
1	2	3
1.	Адрес земельного участка	Республика Дагестан, Тарумовский район, с. Раздолье, ул. К. Редькина, д 26
1.1.	Сведения о местоположении земельного участка (при отсутствии адреса) в структурированном в соответствии с федеральной информационной	—

КАРТА-ПЛАН ТЕРРИТОРИИ

Сведения об уточняемых земельных участках, необходимые для исправления реестровых ошибок
в сведениях о местоположении их границ

1	2	3
	адресной системой виде	
1.2.	Дополнительные сведения о местоположении земельного участка	—
2.	Площадь земельного участка \pm величина погрешности определения(вычисления) площади ($P \pm \Delta P$), м ²	976 \pm —
3.	Формула, примененная для вычисления предельной погрешности определения площади земельного участка, с подставленными значениями и итоговые (вычисленные) значения (ΔP), м ²	—
4.	Площадь земельного участка согласно сведениям Единого государственного реестра недвижимости ($P_{\text{кад}}$), м ²	952
5.	Оценка расхождения P и $P_{\text{кад}}$ ($P - P_{\text{кад}}$), м ²	24
6.	Предельный минимальный и максимальный размеры земельного участка ($P_{\text{мин}}$ и $P_{\text{макс}}$), м ²	—
7.	Кадастровый или иной государственный учетный номер (инвентарный) здания, сооружения, объекта незавершенного строительства, расположенного на земельном участке	—
8.	Вид (виды) разрешенного использования	Для ведения личного подсобного хозяйства
8.1.	Дополнительные сведения об использовании земельного участка	—
9.	Сведения о земельных участках (землях общего пользования, территории общего пользования), посредством которых обеспечивается доступ	—
10.	Иные сведения	—

4. Пояснения к сведениям об уточняемом земельном участке с кадастровым номером 05:04:000009:18 :

1. —

1. Сведения о характерных точках границ уточняемого земельного участка с кадастровым номером 05:04:000009:32

Система координат МСК-05

Зона № —

Обозначение характерных точек границ	Координаты, м				Метод определения координат	Формулы, примененные для расчета средней квадратической погрешности определения координат характерных точек границ (M_t), с подставленными в такие формулы значениями и итоговые (вычисленные) значения M_t , м	Описание закрепления точки
	содержатся в Едином государственном реестре недвижимости		определены в результате выполнения комплексных кадастровых работ				
	X	Y	X	Y			

КАРТА-ПЛАН ТЕРРИТОРИИ

Сведения об уточняемых земельных участках, необходимые для исправления реестровых ошибок
в сведениях о местоположении их границ

1	2	3	4	5	6	7	8
н52У	—	—	352764,10	275385,72	—	—	—
н53У	—	—	352772,89	275389,25	—	—	—
н54У	—	—	352786,88	275394,11	—	—	—
н55У	—	—	352812,33	275400,40	—	—	—
н56У	—	—	352835,41	275405,93	—	—	—
н57У	—	—	352831,58	275427,28	—	—	—
н58У	—	—	352808,12	275422,32	—	—	—
н59У	—	—	352790,78	275417,98	—	—	—
н60У	—	—	352754,74	275406,40	—	—	—
н52У	—	—	352764,10	275385,72	—	—	—
70	352830,90	275427,51	—	—	—	—	—
71	352811,53	275422,41	—	—	—	—	—
72	352807,38	275422,21	—	—	—	—	—
73	352798,48	275419,46	—	—	—	—	—
74	352790,58	275417,49	—	—	—	—	—
75	352784,85	275416,31	—	—	—	—	—
76	352777,53	275413,16	—	—	—	—	—
77	352772,98	275412,77	—	—	—	—	—
78	352758,75	275407,46	—	—	—	—	—
79	352754,60	275406,09	—	—	—	—	—
80	352764,23	275385,30	—	—	—	—	—
81	352787,67	275394,20	—	—	—	—	—
82	352811,20	275400,79	—	—	—	—	—
83	352834,85	275406,14	—	—	—	—	—

2. Сведения о частях границ уточняемого земельного участка с кадастровым номером 05:04:000009:32

Обозначение части границ		Горизонтальное проложение (S), м	Описание прохождения части границ	Сведения о согласовании местоположения границ(согласовано/спорное)
от т.	до т.			
1	2	3	4	5
н52У	н53У	9,47	—	согласовано
н53У	н54У	14,81	—	согласовано
н54У	н55У	26,22	—	согласовано
н55У	н56У	23,73	—	согласовано

КАРТА-ПЛАН ТЕРРИТОРИИ

Сведения об уточняемых земельных участках, необходимые для исправления реестровых ошибок
в сведениях о местоположении их границ

н56У	н57У	21,69	—	согласовано
н57У	н58У	23,98	—	согласовано
н58У	н59У	17,87	—	согласовано
н59У	н60У	37,85	—	согласовано
н60У	н52У	22,70	—	согласовано

3. Характеристики уточняемого земельного участка с кадастровым номером 05:04:000009:32

№ п/п	Наименование характеристик земельного участка	Значение характеристики
1	2	3
1.	Адрес земельного участка	Республика Дагестан, Тарумовский р-н, с. Раздолье, ул. Мостовая, д. 21
1.1.	Сведения о местоположении земельного участка (при отсутствии адреса) в структурированном в соответствии с федеральной информационной адресной системой виде	—
1.2.	Дополнительные сведения о местоположении земельного участка	—
2.	Площадь земельного участка \pm величина погрешности определения (вычисления) площади ($P \pm \Delta P$), м ²	1694 \pm —
3.	Формула, примененная для вычисления предельной погрешности определения площади земельного участка, с подставленными значениями и итоговые (вычисленные) значения (ΔP), м ²	—
4.	Площадь земельного участка согласно сведениям Единого государственного реестра недвижимости ($P_{\text{кад}}$), м ²	1668
5.	Оценка расхождения P и $P_{\text{кад}}$ ($P - P_{\text{кад}}$), м ²	26
6.	Предельный минимальный и максимальный размеры земельного участка ($P_{\text{мин}}$ и $P_{\text{макс}}$), м ²	—
7.	Кадастровый или иной государственный учетный номер (инвентарный) здания, сооружения, объекта незавершенного строительства, расположенного на земельном участке	—
8.	Вид (виды) разрешенного использования	Для ведения личного подсобного хозяйства
8.1.	Дополнительные сведения об использовании земельного участка	—
9.	Сведения о земельных участках (землях общего пользования, территории общего пользования), посредством которых обеспечивается доступ	—
10.	Иные сведения	—

КАРТА-ПЛАН ТЕРРИТОРИИ

Сведения об уточняемых земельных участках, необходимые для исправления реестровых ошибок
в сведениях о местоположении их границ

4. Пояснения к сведениям об уточняемом земельном участке с кадастровым номером 05:04:000009:32 :

1. —

1. Сведения о характерных точках границ уточняемого земельного участка с кадастровым номером 05:04:000009:33

Система координат МСК-05

Зона № —

Обозначение характерных точек границ	Координаты, м				Метод определения координат	Формулы, примененные для расчета средней квадратической погрешности определения координат характерных точек границ (M_t), с подставленными в такие формулы значениями и итоговые (вычисленные) значения M_t , м	Описание закрепления точки
	содержатся в Едином государственном реестре недвижимости		определены в результате выполнения комплексных кадастровых работ				
	X	Y	X	Y			
1	2	3	4	5	6	7	8
н61У	—	—	352818,24	275377,79	—	—	—
н62У	—	—	352839,90	275383,26	—	—	—
н56У	—	—	352835,41	275405,93	—	—	—
н55У	—	—	352812,33	275400,40	—	—	—
н54У	—	—	352786,88	275394,11	—	—	—
н53У	—	—	352772,89	275389,25	—	—	—
н63У	—	—	352780,53	275366,28	—	—	—
н61У	—	—	352818,24	275377,79	—	—	—
83	352834,85	275406,14	—	—	—	—	—
82	352811,20	275400,79	—	—	—	—	—
81	352787,67	275394,20	—	—	—	—	—
84	352772,98	275388,62	—	—	—	—	—
85	352780,92	275366,95	—	—	—	—	—
86	352839,35	275383,41	—	—	—	—	—

2. Сведения о частях границ уточняемого земельного участка с кадастровым номером 05:04:000009:33

Обозначение части границ		Горизонтальное положение (S), м	Описание прохождения части границ	Сведения о согласовании местоположения границ(согласовано/спорное)
от т.	до т.			
1	2	3	4	5
н61У	н62У	22,34	—	согласовано

КАРТА-ПЛАН ТЕРРИТОРИИ

Сведения об уточняемых земельных участках, необходимые для исправления реестровых ошибок
в сведениях о местоположении их границ

н62У	н56У	23,11	—	согласовано
н56У	н55У	23,73	—	согласовано
н55У	н54У	26,22	—	согласовано
н54У	н53У	14,81	—	согласовано
н53У	н63У	24,21	—	согласовано
н63У	н61У	39,43	—	согласовано

3. Характеристики уточняемого земельного участка с кадастровым номером 05:04:000009:33

№ п/п	Наименование характеристик земельного участка	Значение характеристики
1	2	3
1.	Адрес земельного участка	Республика Дагестан, р-н Тарумовский, с. Раздолье, ул. Мостовая, 23
1.1.	Сведения о местоположении земельного участка (при отсутствии адреса) в структурированном в соответствии с федеральной информационной адресной системой виде	—
1.2.	Дополнительные сведения о местоположении земельного участка	—
2.	Площадь земельного участка \pm величина погрешности определения (вычисления) площади ($P \pm \Delta P$), м ²	1509 \pm —
3.	Формула, примененная для вычисления предельной погрешности определения площади земельного участка, с подставленными значениями и итоговые (вычисленные) значения (ΔP), м ²	—
4.	Площадь земельного участка согласно сведениям Единого государственного реестра недвижимости ($P_{\text{кад}}$), м ²	1500
5.	Оценка расхождения P и $P_{\text{кад}}$ ($P - P_{\text{кад}}$), м ²	9
6.	Предельный минимальный и максимальный размеры земельного участка ($P_{\text{мин}}$ и $P_{\text{макс}}$), м ²	—
7.	Кадастровый или иной государственный учетный номер (инвентарный) здания, сооружения, объекта незавершенного строительства, расположенного на земельном участке	—
8.	Вид (виды) разрешенного использования	Для ведения личного подсобного хозяйства
8.1.	Дополнительные сведения об использовании земельного участка	—
9.	Сведения о земельных участках (землях общего пользования, территории общего пользования), посредством которых обеспечивается доступ	—
10.	Иные сведения	—

КАРТА-ПЛАН ТЕРРИТОРИИ

Сведения об уточняемых земельных участках, необходимые для исправления реестровых ошибок
в сведениях о местоположении их границ

4. Пояснения к сведениям об уточняемом земельном участке с кадастровым номером 05:04:000009:33 :

1. —

1. Сведения о характерных точках границ уточняемого земельного участка с кадастровым номером 05:04:000009:36

Система координат МСК-05

Зона № —

Обозначение характерных точек границ	Координаты, м				Метод определения координат	Формулы, примененные для расчета средней квадратической погрешности определения координат характерных точек границ (M_t), с подставленными в такие формулы значениями и итоговые (вычисленные) значения M_t , м	Описание закрепления точки
	содержатся в Едином государственном реестре недвижимости		определены в результате выполнения комплексных кадастровых работ				
	X	Y	X	Y			
1	2	3	4	5	6	7	8
н64У	—	—	352806,25	275301,57	—	—	—
н65У	—	—	352854,41	275312,50	—	—	—
н66У	—	—	352848,33	275343,32	—	—	—
н67У	—	—	352832,61	275340,01	—	—	—
н68У	—	—	352832,69	275339,00	—	—	—
н69У	—	—	352791,40	275328,05	—	—	—
н64У	—	—	352806,25	275301,57	—	—	—
87	352854,13	275312,29	—	—	—	—	—
88	352848,10	275336,71	—	—	—	—	—
89	352847,33	275343,87	—	—	—	—	—
90	352825,55	275337,65	—	—	—	—	—
91	352816,33	275334,81	—	—	—	—	—
92	352806,37	275332,67	—	—	—	—	—
93	352791,00	275327,92	—	—	—	—	—
94	352796,83	275314,95	—	—	—	—	—
95	352802,32	275302,77	—	—	—	—	—
96	352824,65	275305,80	—	—	—	—	—
97	352831,99	275308,02	—	—	—	—	—

КАРТА-ПЛАН ТЕРРИТОРИИ

Сведения об уточняемых земельных участках, необходимые для исправления реестровых ошибок
в сведениях о местоположении их границ

2. Сведения о частях границ уточняемого земельного участка с кадастровым номером 05:04:000009:36

Обозначение части границ		Горизонтальное положение (S), м	Описание прохождения части границ	Сведения о согласовании местоположения границ(согласовано/спорное)
от т.	до т.			
1	2	3	4	5
н64У	н65У	49,38	—	согласовано
н65У	н66У	31,41	—	согласовано
н66У	н67У	16,06	—	согласовано
н67У	н68У	1,01	—	согласовано
н68У	н69У	42,72	—	согласовано
н69У	н64У	30,36	—	согласовано

3. Характеристики уточняемого земельного участка с кадастровым номером 05:04:000009:36

№ п/п	Наименование характеристик земельного участка	Значение характеристики
1	2	3
1.	Адрес земельного участка	—
1.1.	Сведения о местоположении земельного участка (при отсутствии адреса) в структурированном в соответствии с федеральной информационной адресной системой виде	Дагестан респ, р-н Тарумовский, с. Раздолье, ул. Мостовая, 29
1.2.	Дополнительные сведения о местоположении земельного участка	—
2.	Площадь земельного участка ± величина погрешности определения(вычисления) площади ($P \pm \Delta P$), м ²	1647±—
3.	Формула, примененная для вычисления предельной погрешности определения площади земельного участка, с подставленными значениями и итоговые (вычисленные) значения (ΔP), м ²	—
4.	Площадь земельного участка согласно сведениям Единого государственного реестра недвижимости ($P_{\text{кад}}$), м ²	1657
5.	Оценка расхождения P и $P_{\text{кад}}$ ($P - P_{\text{кад}}$), м ²	-10
6.	Предельный минимальный и максимальный размеры земельного участка ($P_{\text{мин}}$ и $P_{\text{макс}}$), м ²	—
7.	Кадастровый или иной государственный учетный номер (инвентарный) здания, сооружения, объекта незавершенного строительства, расположенного на земельном участке	—
8.	Вид (виды) разрешенного использования	для ведения личного подсобного хозяйства

КАРТА-ПЛАН ТЕРРИТОРИИ

Сведения об уточняемых земельных участках, необходимые для исправления реестровых ошибок
в сведениях о местоположении их границ

1	2	3
8.1.	Дополнительные сведения об использовании земельного участка	—
9.	Сведения о земельных участках (землях общего пользования, территории общего пользования), посредством которых обеспечивается доступ	—
10.	Иные сведения	—

4. Пояснения к сведениям об уточняемом земельном участке с кадастровым номером 05:04:000009:36 :

1.	—
----	---

1. Сведения о характерных точках границ уточняемого земельного участка с кадастровым номером 05:04:000009:37

Система координат МСК-05 Зона № —

Обозначение характерных точек границ	Координаты, м				Метод определения координат	Формулы, примененные для расчета средней квадратической погрешности определения координат характерных точек границ (M_t), с подставленными в такие формулы значениями и итоговые (вычисленные) значения M_t , м	Описание закрепления точки
	содержатся в Едином государственном реестре недвижимости		определены в результате выполнения комплексных кадастровых работ				
	X	Y	X	Y			
1	2	3	4	5	6	7	8
н70У	—	—	352844,23	275288,24	—	—	—
н71У	—	—	352860,59	275292,48	—	—	—
н65У	—	—	352854,41	275312,50	—	—	—
н64У	—	—	352806,25	275301,57	—	—	—
н72У	—	—	352817,34	275282,26	—	—	—
н70У	—	—	352844,23	275288,24	—	—	—
98	352860,07	275293,50	—	—	—	—	—
99	352854,70	275312,41	—	—	—	—	—
100	352806,78	275301,68	—	—	—	—	—
101	352817,08	275282,73	—	—	—	—	—

2. Сведения о частях границ уточняемого земельного участка с кадастровым номером 05:04:000009:37

Обозначение части границ		Горизонтальное проложение (S), м	Описание прохождения части границ	Сведения о согласовании местоположения границ(согласовано/спорное)
от т.	до т.			

КАРТА-ПЛАН ТЕРРИТОРИИ

Сведения об уточняемых земельных участках, необходимые для исправления реестровых ошибок
в сведениях о местоположении их границ

1	2	3	4	5
н70У	н71У	16,90	—	согласовано
н71У	н65У	20,95	—	согласовано
н65У	н64У	49,38	—	согласовано
н64У	н72У	22,27	—	согласовано
н72У	н70У	27,55	—	согласовано

3. Характеристики уточняемого земельного участка с кадастровым номером 05:04:000009:37

№ п/п	Наименование характеристик земельного участка	Значение характеристики
1	2	3
1.	Адрес земельного участка	—
1.1.	Сведения о местоположении земельного участка (при отсутствии адреса) в структурированном в соответствии с федеральной информационной адресной системой виде	Республика Дагестан, р-н Тарумовский, с Раздолье, ул Мостовая, 31
1.2.	Дополнительные сведения о местоположении земельного участка	—
2.	Площадь земельного участка \pm величина погрешности определения (вычисления) площади ($P \pm \Delta P$), м ²	998 \pm —
3.	Формула, примененная для вычисления предельной погрешности определения площади земельного участка, с подставленными значениями и итоговые (вычисленные) значения (ΔP), м ²	—
4.	Площадь земельного участка согласно сведениям Единого государственного реестра недвижимости ($P_{\text{кад}}$), м ²	945
5.	Оценка расхождения P и $P_{\text{кад}}$ ($P - P_{\text{кад}}$), м ²	53
6.	Предельный минимальный и максимальный размеры земельного участка ($P_{\text{мин}}$ и $P_{\text{макс}}$), м ²	—
7.	Кадастровый или иной государственный учетный номер (инвентарный) здания, сооружения, объекта незавершенного строительства, расположенного на земельном участке	—
8.	Вид (виды) разрешенного использования	Для ведения личного подсобного хозяйства
8.1.	Дополнительные сведения об использовании земельного участка	—
9.	Сведения о земельных участках (землях общего пользования, территории общего пользования), посредством которых обеспечивается доступ	—
10.	Иные сведения	—

КАРТА-ПЛАН ТЕРРИТОРИИ

Сведения об уточняемых земельных участках, необходимые для исправления реестровых ошибок
в сведениях о местоположении их границ

4. Пояснения к сведениям об уточняемом земельном участке с кадастровым номером 05:04:000009:37 :

1. —

1. Сведения о характерных точках границ уточняемого земельного участка с кадастровым номером 05:04:000009:39

Система координат МСК-05

Зона № —

Обозначение характерных точек границ	Координаты, м				Метод определения координат	Формулы, примененные для расчета средней квадратической погрешности определения координат характерных точек границ (M_t), с подставленными в такие формулы значениями и итоговые (вычисленные) значения M_t , м	Описание закрепления точки
	содержатся в Едином государственном реестре недвижимости		определены в результате выполнения комплексных кадастровых работ				
	X	Y	X	Y			
1	2	3	4	5	6	7	8
н73У	—	—	352763,47	275203,10	—	—	—
н74У	—	—	352817,36	275226,80	—	—	—
н75У	—	—	352866,44	275249,06	—	—	—
н76У	—	—	352866,75	275248,34	—	—	—
н77У	—	—	352875,79	275252,78	—	—	—
н78У	—	—	352868,66	275270,64	—	—	—
н79У	—	—	352854,41	275265,61	—	—	—
н80У	—	—	352839,62	275258,40	—	—	—
н81У	—	—	352840,63	275256,62	—	—	—
н82У	—	—	352803,15	275238,43	—	—	—
н83У	—	—	352757,70	275213,73	—	—	—
н73У	—	—	352763,47	275203,10	—	—	—
102	352852,06	275242,62	—	—	—	—	—
103	352851,54	275243,67	—	—	—	—	—
104	352865,74	275249,07	—	—	—	—	—
105	352866,27	275248,20	—	—	—	—	—
106	352875,39	275252,91	—	—	—	—	—
107	352868,27	275270,37	—	—	—	—	—
108	352851,80	275264,09	—	—	—	—	—

КАРТА-ПЛАН ТЕРРИТОРИИ

Сведения об уточняемых земельных участках, необходимые для исправления реестровых ошибок
в сведениях о местоположении их границ

109	352838,47	275257,64	—	—	—	—	—
110	352839,34	275256,07	—	—	—	—	—
111	352811,63	275243,68	—	—	—	—	—
112	352785,67	275229,90	—	—	—	—	—
113	352761,99	275217,34	—	—	—	—	—
114	352756,72	275214,20	—	—	—	—	—
115	352763,16	275202,68	—	—	—	—	—
116	352783,85	275212,97	—	—	—	—	—
117	352815,59	275226,23	—	—	—	—	—

2. Сведения о частях границ уточняемого земельного участка с кадастровым номером 05:04:000009:39

Обозначение части границ		Горизонтальное проложение (S), м	Описание прохождения части границ	Сведения о согласовании местоположения границ(согласовано/спорное)
от т.	до т.			
1	2	3	4	5
н73У	н74У	58,87	—	согласовано
н74У	н75У	53,89	—	согласовано
н75У	н76У	0,78	—	согласовано
н76У	н77У	10,07	—	согласовано
н77У	н78У	19,23	—	согласовано
н78У	н79У	15,11	—	согласовано
н79У	н80У	16,45	—	согласовано
н80У	н81У	2,05	—	согласовано
н81У	н82У	41,66	—	согласовано
н82У	н83У	51,73	—	согласовано
н83У	н73У	12,10	—	согласовано

3. Характеристики уточняемого земельного участка с кадастровым номером 05:04:000009:39

№ п/п	Наименование характеристик земельного участка	Значение характеристики
1	2	3
1.	Адрес земельного участка	—
1.1.	Сведения о местоположении земельного участка (при отсутствии адреса) в структурированном в соответствии с федеральной информационной адресной системой виде	Республика Дагестан, р-н Тарумовский, с Раздолье, ул Мостовая, 35
1.2.	Дополнительные сведения о местоположении земельного участка	—

КАРТА-ПЛАН ТЕРРИТОРИИ

Сведения об уточняемых земельных участках, необходимые для исправления реестровых ошибок
в сведениях о местоположении их границ

1	2	3
2.	Площадь земельного участка \pm величина погрешности определения (вычисления) площади ($P \pm \Delta P$), м ²	2048 \pm —
3.	Формула, примененная для вычисления предельной погрешности определения площади земельного участка, с подставленными значениями и итоговые (вычисленные) значения (ΔP), м ²	—
4.	Площадь земельного участка согласно сведениям Единого государственного реестра недвижимости ($P_{\text{кад}}$), м ²	2071
5.	Оценка расхождения P и $P_{\text{кад}}$ ($P - P_{\text{кад}}$), м ²	-23
6.	Предельный минимальный и максимальный размеры земельного участка ($P_{\text{мин}}$ и $P_{\text{макс}}$), м ²	—
7.	Кадастровый или иной государственный учетный номер (инвентарный) здания, сооружения, объекта незавершенного строительства, расположенного на земельном участке	—
8.	Вид (виды) разрешенного использования	Для ведения личного подсобного хозяйства
8.1.	Дополнительные сведения об использовании земельного участка	—
9.	Сведения о земельных участках (землях общего пользования, территории общего пользования), посредством которых обеспечивается доступ	—
10.	Иные сведения	—

4. Пояснения к сведениям об уточняемом земельном участке с кадастровым номером 05:04:000009:39 :

1. —

1. Сведения о характерных точках границ уточняемого земельного участка с кадастровым номером 05:04:000009:43

Система координат МСК-05

Зона № —

Обозначение характерных точек границ	Координаты, м				Метод определения координат	Формулы, примененные для расчета средней квадратической погрешности определения координат характерных точек границ (M_t), с подставленными в такие формулы значениями и итоговые (вычисленные) значения M_t , м	Описание закрепления точки
	содержатся в Едином государственном реестре недвижимости		определены в результате выполнения комплексных кадастровых работ				
	X	Y	X	Y			
1	2	3	4	5	6	7	8
н84У	—	—	352881,20	275161,34	—	—	—

КАРТА-ПЛАН ТЕРРИТОРИИ

Сведения об уточняемых земельных участках, необходимые для исправления реестровых ошибок
в сведениях о местоположении их границ

н85У	—	—	352909,00	275181,57	—	—	—
н86У	—	—	352901,64	275193,49	—	—	—
н87У	—	—	352872,46	275176,74	—	—	—
н88У	—	—	352840,55	275151,08	—	—	—
н89У	—	—	352850,93	275136,83	—	—	—
н90У	—	—	352865,72	275148,95	—	—	—
н84У	—	—	352881,20	275161,34	—	—	—
118	352904,57	275177,91	—	—	—	—	—
119	352900,77	275183,36	—	—	—	—	—
120	352896,83	275190,18	—	—	—	—	—
121	352867,60	275172,35	—	—	—	—	—
122	352868,11	275171,25	—	—	—	—	—
123	352847,04	275157,58	—	—	—	—	—
124	352837,89	275149,04	—	—	—	—	—
125	352847,07	275136,18	—	—	—	—	—

2. Сведения о частях границ уточняемого земельного участка с кадастровым номером 05:04:000009:43

Обозначение части границ		Горизонтальное проложение (S), м	Описание прохождения части границ	Сведения о согласовании местоположения границ(согласовано/спорное)
от т.	до т.			
1	2	3	4	5
н84У	н85У	34,38	—	согласовано
н85У	н86У	14,01	—	согласовано
н86У	н87У	33,65	—	согласовано
н87У	н88У	40,95	—	согласовано
н88У	н89У	17,63	—	согласовано
н89У	н90У	19,12	—	согласовано
н90У	н84У	19,83	—	согласовано

3. Характеристики уточняемого земельного участка с кадастровым номером 05:04:000009:43

№ п/п	Наименование характеристик земельного участка	Значение характеристики
1	2	3
1.	Адрес земельного участка	—
1.1.	Сведения о местоположении земельного участка (при отсутствии адреса) в структурированном в соответствии с федеральной информационной	Республика Дагестан, р-н. Тарумовский, с. Раздолье, ул. Мостовая, д. 43

КАРТА-ПЛАН ТЕРРИТОРИИ

Сведения об уточняемых земельных участках, необходимые для исправления реестровых ошибок
в сведениях о местоположении их границ

1	2	3
	адресной системой виде	
1.2.	Дополнительные сведения о местоположении земельного участка	—
2.	Площадь земельного участка \pm величина погрешности определения(вычисления) площади ($P \pm \Delta P$), м ²	1237 \pm —
3.	Формула, примененная для вычисления предельной погрешности определения площади земельного участка, с подставленными значениями и итоговые (вычисленные) значения (ΔP), м ²	—
4.	Площадь земельного участка согласно сведениям Единого государственного реестра недвижимости ($P_{\text{кад}}$), м ²	1161
5.	Оценка расхождения P и $P_{\text{кад}}$ ($P - P_{\text{кад}}$), м ²	76
6.	Предельный минимальный и максимальный размеры земельного участка ($P_{\text{мин}}$ и $P_{\text{макс}}$), м ²	—
7.	Кадастровый или иной государственный учетный номер (инвентарный) здания, сооружения, объекта незавершенного строительства, расположенного на земельном участке	—
8.	Вид (виды) разрешенного использования	Для ведения личного подсобного хозяйства
8.1.	Дополнительные сведения об использовании земельного участка	—
9.	Сведения о земельных участках (землях общего пользования, территории общего пользования), посредством которых обеспечивается доступ	—
10.	Иные сведения	—

4. Пояснения к сведениям об уточняемом земельном участке с кадастровым номером 05:04:000009:43 :

1. —

1. Сведения о характерных точках границ уточняемого земельного участка с кадастровым номером 05:04:000009:47

Система координат МСК-05

Зона № —

Обозначение характерных точек границ	Координаты, м				Метод определения координат	Формулы, примененные для расчета средней квадратической погрешности определения координат характерных точек границ (M_t), с подставленными в такие формулы значениями и итоговые (вычисленные) значения M_t , м	Описание закрепления точки
	содержатся в Едином государственном реестре недвижимости		определены в результате выполнения комплексных кадастровых работ				
	X	Y	X	Y			

КАРТА-ПЛАН ТЕРРИТОРИИ

Сведения об уточняемых земельных участках, необходимые для исправления реестровых ошибок
в сведениях о местоположении их границ

1	2	3	4	5	6	7	8
н91У	—	—	352817,32	274995,27	—	—	—
н92У	—	—	352837,23	275014,16	—	—	—
н93У	—	—	352873,10	275055,15	—	—	—
н94У	—	—	352897,98	275080,55	—	—	—
н95У	—	—	352885,23	275092,58	—	—	—
н96У	—	—	352882,35	275090,06	—	—	—
н97У	—	—	352812,70	275017,54	—	—	—
н98У	—	—	352804,32	275009,52	—	—	—
н91У	—	—	352817,32	274995,27	—	—	—
126	352897,86	275080,16	—	—	—	—	—
127	352884,37	275091,98	—	—	—	—	—
128	352881,46	275089,53	—	—	—	—	—
129	352869,16	275077,77	—	—	—	—	—
130	352840,92	275049,27	—	—	—	—	—
131	352817,67	275022,58	—	—	—	—	—
132	352804,65	275009,90	—	—	—	—	—
133	352818,96	274993,82	—	—	—	—	—
134	352854,41	275031,63	—	—	—	—	—
135	352853,11	275033,01	—	—	—	—	—
136	352866,75	275047,48	—	—	—	—	—
137	352877,11	275059,94	—	—	—	—	—

2. Сведения о частях границ уточняемого земельного участка с кадастровым номером 05:04:000009:47

Обозначение части границ		Горизонтальное проложение (S), м	Описание прохождения части границ	Сведения о согласовании местоположения границ(согласовано/спорное)
от т.	до т.			
1	2	3	4	5
н91У	н92У	27,45	—	согласовано
н92У	н93У	54,47	—	согласовано
н93У	н94У	35,56	—	согласовано
н94У	н95У	17,53	—	согласовано
н95У	н96У	3,83	—	согласовано
н96У	н97У	100,55	—	согласовано
н97У	н98У	11,60	—	согласовано

КАРТА-ПЛАН ТЕРРИТОРИИ

Сведения об уточняемых земельных участках, необходимые для исправления реестровых ошибок
в сведениях о местоположении их границ

н98У

н91У

19,29

—

согласовано

3. Характеристики уточняемого земельного участка с кадастровым номером 05:04:000009:47

№ п/п	Наименование характеристик земельного участка	Значение характеристики
1	2	3
1.	Адрес земельного участка	Республика Дагестан, Тарумовский район, с. Раздолье, ул. Мостовая, д 51
1.1.	Сведения о местоположении земельного участка (при отсутствии адреса) в структурированном в соответствии с федеральной информационной адресной системой виде	—
1.2.	Дополнительные сведения о местоположении земельного участка	—
2.	Площадь земельного участка \pm величина погрешности определения (вычисления) площади ($P \pm \Delta P$), м ²	2171 \pm —
3.	Формула, примененная для вычисления предельной погрешности определения площади земельного участка, с подставленными значениями и итоговые (вычисленные) значения (ΔP), м ²	—
4.	Площадь земельного участка согласно сведениям Единого государственного реестра недвижимости ($P_{\text{кад}}$), м ²	2300
5.	Оценка расхождения P и $P_{\text{кад}}$ ($P - P_{\text{кад}}$), м ²	-129
6.	Предельный минимальный и максимальный размеры земельного участка ($P_{\text{мин}}$ и $P_{\text{макс}}$), м ²	—
7.	Кадастровый или иной государственный учетный номер (инвентарный) здания, сооружения, объекта незавершенного строительства, расположенного на земельном участке	—
8.	Вид (виды) разрешенного использования	Для ведения личного подсобного хозяйства
8.1.	Дополнительные сведения об использовании земельного участка	—
9.	Сведения о земельных участках (землях общего пользования, территории общего пользования), посредством которых обеспечивается доступ	—
10.	Иные сведения	—

4. Пояснения к сведениям об уточняемом земельном участке с кадастровым номером 05:04:000009:47 :

1. —

1. Сведения о характерных точках границ уточняемого земельного участка с кадастровым номером 05:04:000009:58

Система координат МСК-05

Зона № —

КАРТА-ПЛАН ТЕРРИТОРИИ

Сведения об уточняемых земельных участках, необходимые для исправления реестровых ошибок
в сведениях о местоположении их границ

Обозначение характерных точек границ	Координаты, м				Метод определения координат	Формулы, примененные для расчета средней квадратической погрешности определения координат характерных точек границ (M_t), с подставленными в такие формулы значениями и итоговые (вычисленные) значения M_t , м	Описание закрепления точки
	содержатся в Едином государственном реестре недвижимости		определены в результате выполнения комплексных кадастровых работ				
	X	Y	X	Y			
1	2	3	4	5	6	7	8
н99У	—	—	352893,54	275256,75	—	—	—
н100У	—	—	352981,35	275294,50	—	—	—
н101У	—	—	352973,10	275313,20	—	—	—
н102У	—	—	352938,14	275294,85	—	—	—
н103У	—	—	352924,21	275289,50	—	—	—
н104У	—	—	352904,11	275280,44	—	—	—
н105У	—	—	352886,34	275275,10	—	—	—
н99У	—	—	352893,54	275256,75	—	—	—
138	352980,75	275295,43	—	—	—	—	—
139	352972,17	275313,59	—	—	—	—	—
140	352937,35	275294,42	—	—	—	—	—
141	352916,79	275285,75	—	—	—	—	—
142	352885,28	275273,83	—	—	—	—	—
143	352893,61	275255,67	—	—	—	—	—
144	352920,41	275267,00	—	—	—	—	—
145	352959,59	275285,85	—	—	—	—	—

2. Сведения о частях границ уточняемого земельного участка с кадастровым номером 05:04:000009:58

Обозначение части границ		Горизонтальное проложение (S), м	Описание прохождения части границ	Сведения о согласовании местоположения границ(согласовано/спорное)
от т.	до т.			
1	2	3	4	5
н99У	н100У	95,58	—	согласовано
н100У	н101У	20,44	—	согласовано
н101У	н102У	39,48	—	согласовано
н102У	н103У	14,92	—	согласовано

КАРТА-ПЛАН ТЕРРИТОРИИ

Сведения об уточняемых земельных участках, необходимые для исправления реестровых ошибок
в сведениях о местоположении их границ

н103У	н104У	22,05	—	согласовано
н104У	н105У	18,56	—	согласовано
н105У	н99У	19,71	—	согласовано

3. Характеристики уточняемого земельного участка с кадастровым номером 05:04:000009:58

№ п/п	Наименование характеристик земельного участка	Значение характеристики
1	2	3
1.	Адрес земельного участка	—
1.1.	Сведения о местоположении земельного участка (при отсутствии адреса) в структурированном в соответствии с федеральной информационной адресной системой виде	Республика Дагестан, р-н. Тарумовский, с. Раздолье, ул. Мостовая, д. 28
1.2.	Дополнительные сведения о местоположении земельного участка	—
2.	Площадь земельного участка \pm величина погрешности определения (вычисления) площади ($P \pm \Delta P$), м ²	1752 \pm —
3.	Формула, примененная для вычисления предельной погрешности определения площади земельного участка, с подставленными значениями и итоговые (вычисленные) значения (ΔP), м ²	—
4.	Площадь земельного участка согласно сведениям Единого государственного реестра недвижимости ($P_{\text{кад}}$), м ²	1790
5.	Оценка расхождения P и $P_{\text{кад}}$ ($P - P_{\text{кад}}$), м ²	-38
6.	Предельный минимальный и максимальный размеры земельного участка ($P_{\text{мин}}$ и $P_{\text{макс}}$), м ²	—
7.	Кадастровый или иной государственный учетный номер (инвентарный) здания, сооружения, объекта незавершенного строительства, расположенного на земельном участке	—
8.	Вид (виды) разрешенного использования	Для ведения личного подсобного хозяйства
8.1.	Дополнительные сведения об использовании земельного участка	—
9.	Сведения о земельных участках (землях общего пользования, территории общего пользования), посредством которых обеспечивается доступ	—
10.	Иные сведения	—

4. Пояснения к сведениям об уточняемом земельном участке с кадастровым номером 05:04:000009:58 :

1.	—
----	---

1. Сведения о характерных точках границ уточняемого земельного участка с кадастровым номером 05:04:000009:66

КАРТА-ПЛАН ТЕРРИТОРИИ

Сведения об уточняемых земельных участках, необходимые для исправления реестровых ошибок
в сведениях о местоположении их границ

Система координат МСК-05

Зона № —

Обозначение характерных точек границ	Координаты, м				Метод определения координат	Формулы, примененные для расчета средней квадратической погрешности определения координат характерных точек границ (M_t), с подставленными в такие формулы значениями и итоговые (вычисленные) значения M_t , м	Описание закрепления точки
	содержатся в Едином государственном реестре недвижимости		определены в результате выполнения комплексных кадастровых работ				
	X	Y	X	Y			
1	2	3	4	5	6	7	8
н106У	—	—	353329,95	276048,12	—	—	—
н107У	—	—	353319,83	276127,92	—	—	—
н108У	—	—	353297,59	276124,55	—	—	—
н109У	—	—	353306,39	276047,08	—	—	—
н110У	—	—	353307,63	276030,87	—	—	—
н111У	—	—	353307,74	276029,27	—	—	—
н112У	—	—	353314,11	276029,09	—	—	—
152	353326,87	276031,64	353326,87	276031,64	—	—	—
153	353326,18	276043,03	—	—	—	—	—
149	353330,98	276047,98	—	—	—	—	—
150	353327,07	276082,03	—	—	—	—	—
151	353321,72	276128,85	—	—	—	—	—
146	353302,38	276125,83	—	—	—	—	—
148	353307,12	276032,05	—	—	—	—	—
147	353307,27	276029,51	—	—	—	—	—
н113У	—	—	353326,05	276047,09	—	—	—
н106У	—	—	353329,95	276048,12	—	—	—

2. Сведения о частях границ уточняемого земельного участка с кадастровым номером 05:04:000009:66

Обозначение части границ		Горизонтальное проложение (S), м	Описание прохождения части границ	Сведения о согласовании местоположения границ(согласовано/спорное)
от т.	до т.			
1	2	3	4	5
н106У	н107У	80,44	—	согласовано
н107У	н108У	22,49	—	согласовано

КАРТА-ПЛАН ТЕРРИТОРИИ

Сведения об уточняемых земельных участках, необходимые для исправления реестровых ошибок
в сведениях о местоположении их границ

н108У	н109У	77,97	—	согласовано
н109У	н110У	16,26	—	согласовано
н110У	н111У	1,60	—	согласовано
н111У	н112У	6,37	—	согласовано
н112У	152	13,01	—	согласовано
152	н113У	15,47	—	согласовано
н113У	н106У	4,03	—	согласовано

3. Характеристики уточняемого земельного участка с кадастровым номером 05:04:000009:66

№ п/п	Наименование характеристик земельного участка	Значение характеристики
1	2	3
1.	Адрес земельного участка	—
1.1.	Сведения о местоположении земельного участка (при отсутствии адреса) в структурированном в соответствии с федеральной информационной адресной системой виде	Республика Дагестан, р-н. Тарумовский, с. Раздолье, ул. Колосянка, д. 96
1.2.	Дополнительные сведения о местоположении земельного участка	—
2.	Площадь земельного участка ± величина погрешности определения(вычисления) площади ($P \pm \Delta P$), м ²	2165±—
3.	Формула, примененная для вычисления предельной погрешности определения площади земельного участка, с подставленными значениями и итоговые (вычисленные) значения (ΔP), м ²	—
4.	Площадь земельного участка согласно сведениям Единого государственного реестра недвижимости ($P_{\text{кад}}$), м ²	2110
5.	Оценка расхождения P и $P_{\text{кад}}$ ($P - P_{\text{кад}}$), м ²	55
6.	Предельный минимальный и максимальный размеры земельного участка ($P_{\text{мин}}$ и $P_{\text{макс}}$), м ²	—
7.	Кадастровый или иной государственный учетный номер (инвентарный) здания, сооружения, объекта незавершенного строительства, расположенного на земельном участке	—
8.	Вид (виды) разрешенного использования	Для ведения личного подсобного хозяйства
8.1.	Дополнительные сведения об использовании земельного участка	—
9.	Сведения о земельных участках (землях общего пользования, территории общего пользования), посредством которых обеспечивается доступ	—
10.	Иные сведения	—

КАРТА-ПЛАН ТЕРРИТОРИИ

Сведения об уточняемых земельных участках, необходимые для исправления реестровых ошибок
в сведениях о местоположении их границ

4. Пояснения к сведениям об уточняемом земельном участке с кадастровым номером 05:04:000009:66 :

1. —

1. Сведения о характерных точках границ уточняемого земельного участка с кадастровым номером 05:04:000009:71

Система координат МСК-05

Зона № —

Обозначение характерных точек границ	Координаты, м				Метод определения координат	Формулы, примененные для расчета средней квадратической погрешности определения координат характерных точек границ (M_t), с подставленными в такие формулы значениями и итоговые (вычисленные) значения M_t , м	Описание закрепления точки
	содержатся в Едином государственном реестре недвижимости		определены в результате выполнения комплексных кадастровых работ				
	X	Y	X	Y			
1	2	3	4	5	6	7	8
н114У	—	—	353225,78	276011,77	—	—	—
н115У	—	—	353224,22	276030,03	—	—	—
н116У	—	—	353222,93	276042,00	—	—	—
н117У	—	—	353214,59	276094,37	—	—	—
н118У	—	—	353195,02	276090,05	—	—	—
н119У	—	—	353207,05	276010,36	—	—	—
н120У	—	—	353220,47	276012,02	—	—	—
н114У	—	—	353225,78	276011,77	—	—	—
154	353207,05	276011,02	—	—	—	—	—
158	353220,05	276013,00	—	—	—	—	—
159	353225,05	276013,50	—	—	—	—	—
160	353222,62	276039,35	—	—	—	—	—
161	353217,71	276069,56	—	—	—	—	—
162	353214,29	276094,92	—	—	—	—	—
157	353194,93	276090,54	—	—	—	—	—
156	353198,45	276064,58	—	—	—	—	—
155	353204,11	276029,07	—	—	—	—	—

КАРТА-ПЛАН ТЕРРИТОРИИ

Сведения об уточняемых земельных участках, необходимые для исправления реестровых ошибок
в сведениях о местоположении их границ

2. Сведения о частях границ уточняемого земельного участка с кадастровым номером 05:04:000009:71

Обозначение части границ		Горизонтальное положение (S), м	Описание прохождения части границ	Сведения о согласовании местоположения границ(согласовано/спорное)
от т.	до т.			
1	2	3	4	5
н114У	н115У	18,33	—	согласовано
н115У	н116У	12,04	—	согласовано
н116У	н117У	53,03	—	согласовано
н117У	н118У	20,04	—	согласовано
н118У	н119У	80,59	—	согласовано
н119У	н120У	13,52	—	согласовано
н120У	н114У	5,32	—	согласовано

3. Характеристики уточняемого земельного участка с кадастровым номером 05:04:000009:71

№ п/п	Наименование характеристик земельного участка	Значение характеристики
1	2	3
1.	Адрес земельного участка	—
1.1.	Сведения о местоположении земельного участка (при отсутствии адреса) в структурированном в соответствии с федеральной информационной адресной системой виде	Дагестан респ, р-н Тарумовский, с.Раздолье, ул. Колосянка, 86
1.2.	Дополнительные сведения о местоположении земельного участка	—
2.	Площадь земельного участка ± величина погрешности определения(вычисления) площади ($P \pm \Delta P$), м ²	1635±—
3.	Формула, примененная для вычисления предельной погрешности определения площади земельного участка, с подставленными значениями и итоговые (вычисленные) значения (ΔP), м ²	—
4.	Площадь земельного участка согласно сведениям Единого государственного реестра недвижимости ($P_{\text{кад}}$), м ²	1588
5.	Оценка расхождения P и $P_{\text{кад}}$ ($P - P_{\text{кад}}$), м ²	47
6.	Предельный минимальный и максимальный размеры земельного участка ($P_{\text{мин}}$ и $P_{\text{макс}}$), м ²	—
7.	Кадастровый или иной государственный учетный номер (инвентарный) здания, сооружения, объекта незавершенного строительства, расположенного на земельном участке	—

КАРТА-ПЛАН ТЕРРИТОРИИ

Сведения об уточняемых земельных участках, необходимые для исправления реестровых ошибок
в сведениях о местоположении их границ

1	2	3
8.	Вид (виды) разрешенного использования	Для ведения личного подсобного хозяйства
8.1.	Дополнительные сведения об использовании земельного участка	—
9.	Сведения о земельных участках (землях общего пользования, территории общего пользования), посредством которых обеспечивается доступ	—
10.	Иные сведения	—

4. Пояснения к сведениям об уточняемом земельном участке с кадастровым номером 05:04:000009:71 :

1. —

1. Сведения о характерных точках границ уточняемого земельного участка с кадастровым номером 05:04:000009:72

Система координат МСК-05

Зона № —

Обозначение характерных точек границ	Координаты, м				Метод определения координат	Формулы, примененные для расчета средней квадратической погрешности определения координат характерных точек границ (M_t), с подставленными в такие формулы значениями и итоговые (вычисленные) значения M_t , м	Описание закрепления точки
	содержатся в Едином государственном реестре недвижимости		определены в результате выполнения комплексных кадастровых работ				
	X	Y	X	Y			
1	2	3	4	5	6	7	8
н121У	—	—	352545,71	275666,32	—	—	—
н122У	—	—	352531,69	275726,56	—	—	—
н123У	—	—	352532,62	275726,87	—	—	—
н124У	—	—	352530,53	275735,78	—	—	—
н125У	—	—	352532,08	275736,09	—	—	—
н126У	—	—	352529,76	275745,46	—	—	—
н127У	—	—	352512,72	275741,59	—	—	—
н128У	—	—	352531,23	275663,92	—	—	—
н121У	—	—	352545,71	275666,32	—	—	—
163	352546,87	275664,27	—	—	—	—	—
164	352533,80	275719,18	—	—	—	—	—
165	352532,08	275725,25	—	—	—	—	—
166	352533,61	275725,47	—	—	—	—	—

КАРТА-ПЛАН ТЕРРИТОРИИ

Сведения об уточняемых земельных участках, необходимые для исправления реестровых ошибок
в сведениях о местоположении их границ

167	352531,46	275734,59	—	—	—	—	—
168	352533,42	275734,80	—	—	—	—	—
169	352531,06	275744,57	—	—	—	—	—
170	352513,85	275740,02	—	—	—	—	—
171	352519,22	275719,18	—	—	—	—	—
172	352532,06	275661,67	—	—	—	—	—

2. Сведения о частях границ уточняемого земельного участка с кадастровым номером 05:04:000009:72

Обозначение части границ		Горизонтальное проложение (S), м	Описание прохождения части границ	Сведения о согласовании местоположения границ(согласовано/спорное)
от т.	до т.			
1	2	3	4	5
н121У	н122У	61,85	—	согласовано
н122У	н123У	0,98	—	согласовано
н123У	н124У	9,15	—	согласовано
н124У	н125У	1,58	—	согласовано
н125У	н126У	9,65	—	согласовано
н126У	н127У	17,47	—	согласовано
н127У	н128У	79,85	—	согласовано
н128У	н121У	14,68	—	согласовано

3. Характеристики уточняемого земельного участка с кадастровым номером 05:04:000009:72

№ п/п	Наименование характеристик земельного участка	Значение характеристики
1	2	3
1.	Адрес земельного участка	—
1.1.	Сведения о местоположении земельного участка (при отсутствии адреса) в структурированном в соответствии с федеральной информационной адресной системой виде	Республика Дагестан, р-н Тарумовский, с. Раздолье, ул. Колосянка, 7
1.2.	Дополнительные сведения о местоположении земельного участка	—
2.	Площадь земельного участка ± величина погрешности определения(вычисления) площади ($P \pm \Delta P$), м ²	1225±—
3.	Формула, примененная для вычисления предельной погрешности определения площади земельного участка, с подставленными значениями и итоговые (вычисленные) значения (ΔP), м ²	—
4.	Площадь земельного участка согласно сведениям Единого	1222

КАРТА-ПЛАН ТЕРРИТОРИИ

Сведения об уточняемых земельных участках, необходимые для исправления реестровых ошибок
в сведениях о местоположении их границ

1	2	3
	государственного реестра недвижимости (Ркад), м ²	
5.	Оценка расхождения Р и Ркад (Р – Ркад), м ²	3
6.	Предельный минимальный и максимальный размеры земельного участка (Рмин и Рмакс), м ²	—
7.	Кадастровый или иной государственный учетный номер (инвентарный) здания, сооружения, объекта незавершенного строительства, расположенного на земельном участке	—
8.	Вид (виды) разрешенного использования	Для ведения личного подсобного хозяйства
8.1.	Дополнительные сведения об использовании земельного участка	—
9.	Сведения о земельных участках (землях общего пользования, территории общего пользования), посредством которых обеспечивается доступ	—
10.	Иные сведения	—

4. Пояснения к сведениям об уточняемом земельном участке с кадастровым номером 05:04:000009:72 :

1. —

1. Сведения о характерных точках границ уточняемого земельного участка с кадастровым номером 05:04:000009:76

Система координат МСК-05					Зона № —		
Обозначение характерных точек границ	Координаты, м				Метод определения координат	Формулы, примененные для расчета средней квадратической погрешности определения координат характерных точек границ (M _t), с подставленными в такие формулы значениями и итоговые (вычисленные) значения M _t , м	Описание закрепления точки
	содержатся в Едином государственном реестре недвижимости		определены в результате выполнения комплексных кадастровых работ				
	X	Y	X	Y			
1	2	3	4	5	6	7	8
н129У	—	—	352564,29	275668,95	—	—	—
н130У	—	—	352588,23	275672,50	—	—	—
н131У	—	—	352578,86	275729,65	—	—	—
н132У	—	—	352572,90	275755,98	—	—	—
н133У	—	—	352549,35	275750,49	—	—	—
н134У	—	—	352553,06	275733,92	—	—	—

КАРТА-ПЛАН ТЕРРИТОРИИ

Сведения об уточняемых земельных участках, необходимые для исправления реестровых ошибок
в сведениях о местоположении их границ

н135У	—	—	352553,76	275728,34	—	—	—
н136У	—	—	352555,15	275725,63	—	—	—
н137У	—	—	352556,93	275719,28	—	—	—
н129У	—	—	352564,29	275668,95	—	—	—
173	352588,91	275677,57	—	—	—	—	—
174	352586,52	275692,66	—	—	—	—	—
175	352583,01	275707,75	—	—	—	—	—
176	352579,97	275728,39	—	—	—	—	—
177	352573,40	275755,25	—	—	—	—	—
178	352550,21	275749,99	—	—	—	—	—
179	352555,23	275727,08	—	—	—	—	—
180	352556,35	275725,39	—	—	—	—	—
181	352558,30	275714,92	—	—	—	—	—
182	352561,89	275688,90	—	—	—	—	—
183	352564,93	275668,54	—	—	—	—	—
184	352588,65	275668,91	—	—	—	—	—

2. Сведения о частях границ уточняемого земельного участка с кадастровым номером 05:04:000009:76

Обозначение части границ		Горизонтальное проложение (S), м	Описание прохождения части границ	Сведения о согласовании местоположения границ(согласовано/спорное)
от т.	до т.			
1	2	3	4	5
н129У	н130У	24,20	—	согласовано
н130У	н131У	57,91	—	согласовано
н131У	н132У	27,00	—	согласовано
н132У	н133У	24,18	—	согласовано
н133У	н134У	16,98	—	согласовано
н134У	н135У	5,62	—	согласовано
н135У	н136У	3,05	—	согласовано
н136У	н137У	6,59	—	согласовано
н137У	н129У	50,87	—	согласовано

3. Характеристики уточняемого земельного участка с кадастровым номером 05:04:000009:76

№ п/п	Наименование характеристик земельного участка	Значение характеристики
1	2	3

КАРТА-ПЛАН ТЕРРИТОРИИ

Сведения об уточняемых земельных участках, необходимые для исправления реестровых ошибок
в сведениях о местоположении их границ

1	2	3
1.	Адрес земельного участка	—
1.1.	Сведения о местоположении земельного участка (при отсутствии адреса) в структурированном в соответствии с федеральной информационной адресной системой виде	Республика Дагестан, р-н Тарумовский, с. Раздолье, ул. Колосянка, 11
1.2.	Дополнительные сведения о местоположении земельного участка	—
2.	Площадь земельного участка \pm величина погрешности определения (вычисления) площади ($P \pm \Delta P$), м ²	2007 \pm —
3.	Формула, примененная для вычисления предельной погрешности определения площади земельного участка, с подставленными значениями и итоговые (вычисленные) значения (ΔP), м ²	—
4.	Площадь земельного участка согласно сведениям Единого государственного реестра недвижимости ($P_{\text{кад}}$), м ²	2060
5.	Оценка расхождения P и $P_{\text{кад}}$ ($P - P_{\text{кад}}$), м ²	-53
6.	Предельный минимальный и максимальный размеры земельного участка ($P_{\text{мин}}$ и $P_{\text{макс}}$), м ²	—
7.	Кадастровый или иной государственный учетный номер (инвентарный) здания, сооружения, объекта незавершенного строительства, расположенного на земельном участке	—
8.	Вид (виды) разрешенного использования	Для ведения личного подсобного хозяйства
8.1.	Дополнительные сведения об использовании земельного участка	—
9.	Сведения о земельных участках (землях общего пользования, территории общего пользования), посредством которых обеспечивается доступ	—
10.	Иные сведения	—

4. Пояснения к сведениям об уточняемом земельном участке с кадастровым номером 05:04:000009:76 :

1. —

1. Сведения о характерных точках границ уточняемого земельного участка с кадастровым номером 05:04:000009:78

Система координат МСК-05

Зона № —

КАРТА-ПЛАН ТЕРРИТОРИИ

Сведения об уточняемых земельных участках, необходимые для исправления реестровых ошибок
в сведениях о местоположении их границ

Обозначение характерных точек границ	Координаты, м				Метод определения координат	Формулы, примененные для расчета средней квадратической погрешности определения координат характерных точек границ (M_t), с подставленными в такие формулы значениями и итоговые (вычисленные) значения M_t , м	Описание закрепления точки
	содержатся в Едином государственном реестре недвижимости		определены в результате выполнения комплексных кадастровых работ				
	X	Y	X	Y			
1	2	3	4	5	6	7	8
н130У	—	—	352588,23	275672,50	—	—	—
н138У	—	—	352607,43	275677,23	—	—	—
н139У	—	—	352590,55	275759,85	—	—	—
н132У	—	—	352572,90	275755,98	—	—	—
н131У	—	—	352578,86	275729,65	—	—	—
н130У	—	—	352588,23	275672,50	—	—	—
185	352603,32	275672,95	—	—	—	—	—
186	352601,98	275680,70	—	—	—	—	—
187	352593,17	275722,86	—	—	—	—	—
188	352591,53	275728,11	—	—	—	—	—
189	352587,27	275758,27	—	—	—	—	—
177	352573,40	275755,25	—	—	—	—	—
176	352579,97	275728,39	—	—	—	—	—
175	352583,01	275707,75	—	—	—	—	—
174	352586,52	275692,66	—	—	—	—	—
173	352588,91	275677,57	—	—	—	—	—
184	352588,65	275668,91	—	—	—	—	—

2. Сведения о частях границ уточняемого земельного участка с кадастровым номером 05:04:000009:78

Обозначение части границ		Горизонтальное проложение (S), м	Описание прохождения части границ	Сведения о согласовании местоположения границ(согласовано/спорное)
от т.	до т.			
1	2	3	4	5
н130У	н138У	19,77	—	согласовано
н138У	н139У	84,33	—	согласовано
н139У	н132У	18,07	—	согласовано

КАРТА-ПЛАН ТЕРРИТОРИИ

Сведения об уточняемых земельных участках, необходимые для исправления реестровых ошибок
в сведениях о местоположении их границ

н132У	н131У	27,00	—	согласовано
н131У	н130У	57,91	—	согласовано

3. Характеристики уточняемого земельного участка с кадастровым номером 05:04:000009:78

№ п/п	Наименование характеристик земельного участка	Значение характеристики
1	2	3
1.	Адрес земельного участка	—
1.1.	Сведения о местоположении земельного участка (при отсутствии адреса) в структурированном в соответствии с федеральной информационной адресной системой виде	Дагестан респ, р-н Тарумовский, с. Раздолье, ул. Колосянко 13
1.2.	Дополнительные сведения о местоположении земельного участка	—
2.	Площадь земельного участка ± величина погрешности определения(вычисления) площади ($P \pm \Delta P$), м ²	1552±—
3.	Формула, примененная для вычисления предельной погрешности определения площади земельного участка, с подставленными значениями и итоговые (вычисленные) значения (ΔP), м ²	—
4.	Площадь земельного участка согласно сведениям Единого государственного реестра недвижимости (Ркад), м ²	1123
5.	Оценка расхождения Р и Ркад ($P - P_{кад}$), м ²	429
6.	Предельный минимальный и максимальный размеры земельного участка (Рмин и Рмакс), м ²	—
7.	Кадастровый или иной государственный учетный номер (инвентарный) здания, сооружения, объекта незавершенного строительства, расположенного на земельном участке	—
8.	Вид (виды) разрешенного использования	для ведения личного подсобного хозяйства
8.1.	Дополнительные сведения об использовании земельного участка	—
9.	Сведения о земельных участках (землях общего пользования, территории общего пользования), посредством которых обеспечивается доступ	—
10.	Иные сведения	—

4. Пояснения к сведениям об уточняемом земельном участке с кадастровым номером 05:04:000009:78 :

1.	—
----	---

1. Сведения о характерных точках границ уточняемого земельного участка с кадастровым номером 05:04:000009:81

Система координат МСК-05

Зона № —

КАРТА-ПЛАН ТЕРРИТОРИИ

Сведения об уточняемых земельных участках, необходимые для исправления реестровых ошибок
в сведениях о местоположении их границ

Обозначение характерных точек границ	Координаты, м				Метод определения координат	Формулы, примененные для расчета средней квадратической погрешности определения координат характерных точек границ (M_t), с подставленными в такие формулы значениями и итоговые (вычисленные) значения M_t , м	Описание закрепления точки
	содержатся в Едином государственном реестре недвижимости		определены в результате выполнения комплексных кадастровых работ				
	X	Y	X	Y			
1	2	3	4	5	6	7	8
н140У	—	—	352622,20	275806,76	—	—	—
н141У	—	—	352633,97	275809,55	—	—	—
н142У	—	—	352627,24	275836,50	—	—	—
н143У	—	—	352622,90	275861,66	—	—	—
н144У	—	—	352619,42	275899,91	—	—	—
н145У	—	—	352618,85	275908,49	—	—	—
н146У	—	—	352618,25	275917,57	—	—	—
н147У	—	—	352605,01	275915,87	—	—	—
н148У	—	—	352607,30	275885,32	—	—	—
н149У	—	—	352613,60	275846,16	—	—	—
н150У	—	—	352617,32	275827,59	—	—	—
н140У	—	—	352622,20	275806,76	—	—	—
198	352636,46	275807,05	—	—	—	—	—
197	352635,86	275808,90	—	—	—	—	—
196	352632,66	275821,00	—	—	—	—	—
195	352629,86	275830,20	—	—	—	—	—
194	352627,16	275841,00	—	—	—	—	—
193	352623,46	275868,40	—	—	—	—	—
192	352622,56	275881,60	—	—	—	—	—
191	352619,76	275899,60	—	—	—	—	—
190	352619,46	275909,00	—	—	—	—	—
199	352618,83	275916,72	—	—	—	—	—
200	352605,29	275914,73	—	—	—	—	—
201	352618,00	275829,04	—	—	—	—	—

КАРТА-ПЛАН ТЕРРИТОРИИ

Сведения об уточняемых земельных участках, необходимые для исправления реестровых ошибок
в сведениях о местоположении их границ

202	352623,92	275804,06	—	—	—	—	—
-----	-----------	-----------	---	---	---	---	---

2. Сведения о частях границ уточняемого земельного участка с кадастровым номером 05:04:000009:81

Обозначение части границ		Горизонтальное проложение (S), м	Описание прохождения части границ	Сведения о согласовании местоположения границ(согласовано/спорное)
от т.	до т.			
1	2	3	4	5
н140У	н141У	12,10	—	согласовано
н141У	н142У	27,78	—	согласовано
н142У	н143У	25,53	—	согласовано
н143У	н144У	38,41	—	согласовано
н144У	н145У	8,60	—	согласовано
н145У	н146У	9,10	—	согласовано
н146У	н147У	13,35	—	согласовано
н147У	н148У	30,64	—	согласовано
н148У	н149У	39,66	—	согласовано
н149У	н150У	18,94	—	согласовано
н150У	н140У	21,39	—	согласовано

3. Характеристики уточняемого земельного участка с кадастровым номером 05:04:000009:81

№ п/п	Наименование характеристик земельного участка	Значение характеристики
1	2	3
1.	Адрес земельного участка	—
1.1.	Сведения о местоположении земельного участка (при отсутствии адреса) в структурированном в соответствии с федеральной информационной адресной системой виде	Республика Дагестан, р-н Тарумовский, с Раздолье, ул Колосянка, 16
1.2.	Дополнительные сведения о местоположении земельного участка	—
2.	Площадь земельного участка ± величина погрешности определения(вычисления) площади ($P \pm \Delta P$), м ²	1360±—
3.	Формула, примененная для вычисления предельной погрешности определения площади земельного участка, с подставленными значениями и итоговые (вычисленные) значения (ΔP), м ²	—
4.	Площадь земельного участка согласно сведениям Единого государственного реестра недвижимости ($P_{\text{кад}}$), м ²	1332
5.	Оценка расхождения P и $P_{\text{кад}}$ ($P - P_{\text{кад}}$), м ²	28

КАРТА-ПЛАН ТЕРРИТОРИИ

Сведения об уточняемых земельных участках, необходимые для исправления реестровых ошибок
в сведениях о местоположении их границ

1	2	3
6.	Предельный минимальный и максимальный размеры земельного участка (Р _{мин} и Р _{макс}), м ²	—
7.	Кадастровый или иной государственный учетный номер (инвентарный) здания, сооружения, объекта незавершенного строительства, расположенного на земельном участке	—
8.	Вид (виды) разрешенного использования	Для ведения личного подсобного хозяйства
8.1.	Дополнительные сведения об использовании земельного участка	—
9.	Сведения о земельных участках (землях общего пользования, территории общего пользования), посредством которых обеспечивается доступ	—
10.	Иные сведения	—

4. Пояснения к сведениям об уточняемом земельном участке с кадастровым номером 05:04:000009:81 :

1.	—
----	---

1. Сведения о характерных точках границ уточняемого земельного участка с кадастровым номером 05:04:000009:82

Система координат МСК-05					Зона № —		
Обозначение характерных точек границ	Координаты, м				Метод определения координат	Формулы, примененные для расчета средней квадратической погрешности определения координат характерных точек границ (M _t), с подставленными в такие формулы значениями и итоговые (вычисленные) значения M _t , м	Описание закрепления точки
	содержатся в Едином государственном реестре недвижимости		определены в результате выполнения комплексных кадастровых работ				
	X	Y	X	Y			
1	2	3	4	5	6	7	8
н4У	—	—	353002,80	275946,99	—	—	—
н151У	—	—	353019,83	275951,01	—	—	—
н152У	—	—	353016,11	275963,25	—	—	—
н153У	—	—	353010,38	275979,20	—	—	—
н154У	—	—	353010,15	275982,76	—	—	—
н155У	—	—	352998,07	276033,09	—	—	—
н156У	—	—	352994,82	276052,76	—	—	—
н157У	—	—	352986,61	276096,90	—	—	—

КАРТА-ПЛАН ТЕРРИТОРИИ

Сведения об уточняемых земельных участках, необходимые для исправления реестровых ошибок
в сведениях о местоположении их границ

н158У	—	—	352972,83	276095,04	—	—	—
н9У	—	—	352976,62	276080,25	—	—	—
н8У	—	—	352979,72	276059,42	—	—	—
н7У	—	—	352983,36	276044,32	—	—	—
н6У	—	—	352995,83	275970,14	—	—	—
н5У	—	—	353000,09	275957,90	—	—	—
н4У	—	—	353002,80	275946,99	—	—	—
210	353022,43	275949,28	—	—	—	—	—
209	353018,34	275961,13	—	—	—	—	—
208	353012,81	275976,48	—	—	—	—	—
207	353012,11	275984,24	—	—	—	—	—
206	353003,35	276019,95	—	—	—	—	—
205	352999,28	276037,70	—	—	—	—	—
204	352993,25	276066,01	—	—	—	—	—
203	352987,49	276095,26	—	—	—	—	—
211	352975,34	276093,53	—	—	—	—	—
212	352975,04	276091,63	—	—	—	—	—
4	352977,97	276079,82	—	—	—	—	—
3	352980,21	276062,82	—	—	—	—	—
2	352997,95	275967,56	—	—	—	—	—
1	353004,32	275945,39	—	—	—	—	—
213	353016,77	275947,52	—	—	—	—	—

2. Сведения о частях границ уточняемого земельного участка с кадастровым номером 05:04:000009:82

Обозначение части границ		Горизонтальное проложение (S), м	Описание прохождения части границ	Сведения о согласовании местоположения границ(согласовано/спорное)
от т.	до т.			
1	2	3	4	5
н4У	н151У	17,50	—	согласовано
н151У	н152У	12,79	—	согласовано
н152У	н153У	16,95	—	согласовано
н153У	н154У	3,57	—	согласовано
н154У	н155У	51,76	—	согласовано
н155У	н156У	19,94	—	согласовано
н156У	н157У	44,90	—	согласовано

КАРТА-ПЛАН ТЕРРИТОРИИ

Сведения об уточняемых земельных участках, необходимые для исправления реестровых ошибок
в сведениях о местоположении их границ

н157У	н158У	13,90	—	согласовано
н158У	н9У	15,27	—	согласовано
н9У	н8У	21,06	—	согласовано
н8У	н7У	15,53	—	согласовано
н7У	н6У	75,22	—	согласовано
н6У	н5У	12,96	—	согласовано
н5У	н4У	11,24	—	согласовано

3. Характеристики уточняемого земельного участка с кадастровым номером 05:04:000009:82

№ п/п	Наименование характеристик земельного участка	Значение характеристики
1	2	3
1.	Адрес земельного участка	—
1.1.	Сведения о местоположении земельного участка (при отсутствии адреса) в структурированном в соответствии с федеральной информационной адресной системой виде	Республика Дагестан, р-н Тарумовский, с Раздолье, ул Колосянка, д 64
1.2.	Дополнительные сведения о местоположении земельного участка	—
2.	Площадь земельного участка ± величина погрешности определения(вычисления) площади ($P \pm \Delta P$), м ²	2166±—
3.	Формула, примененная для вычисления предельной погрешности определения площади земельного участка, с подставленными значениями и итоговые (вычисленные) значения (ΔP), м ²	—
4.	Площадь земельного участка согласно сведениям Единого государственного реестра недвижимости ($P_{\text{кад}}$), м ²	2274
5.	Оценка расхождения P и $P_{\text{кад}}$ ($P - P_{\text{кад}}$), м ²	-108
6.	Предельный минимальный и максимальный размеры земельного участка ($P_{\text{мин}}$ и $P_{\text{макс}}$), м ²	—
7.	Кадастровый или иной государственный учетный номер (инвентарный) здания, сооружения, объекта незавершенного строительства, расположенного на земельном участке	—
8.	Вид (виды) разрешенного использования	Для ведения личного подсобного хозяйства
8.1.	Дополнительные сведения об использовании земельного участка	—
9.	Сведения о земельных участках (землях общего пользования, территории общего пользования), посредством которых обеспечивается доступ	—
10.	Иные сведения	—

КАРТА-ПЛАН ТЕРРИТОРИИ

Сведения об уточняемых земельных участках, необходимые для исправления реестровых ошибок
в сведениях о местоположении их границ

4. Пояснения к сведениям об уточняемом земельном участке с кадастровым номером 05:04:000009:82 :

1. —

1. Сведения о характерных точках границ уточняемого земельного участка с кадастровым номером 05:04:000009:84

Система координат МСК-05

Зона № —

Обозначение характерных точек границ	Координаты, м				Метод определения координат	Формулы, примененные для расчета средней квадратической погрешности определения координат характерных точек границ (M_t), с подставленными в такие формулы значениями и итоговые (вычисленные) значения M_t , м	Описание закрепления точки
	содержатся в Едином государственном реестре недвижимости		определены в результате выполнения комплексных кадастровых работ				
	X	Y	X	Y			
1	2	3	4	5	6	7	8
н159У	—	—	352980,10	275895,33	—	—	—
н160У	—	—	352993,61	275898,46	—	—	—
н161У	—	—	352993,26	275909,27	—	—	—
н162У	—	—	352989,77	275933,19	—	—	—
н1У	—	—	352989,37	275935,87	—	—	—
н12У	—	—	352985,01	275966,99	—	—	—
н11У	—	—	352973,59	276028,36	—	—	—
н163У	—	—	352958,14	276025,61	—	—	—
н164У	—	—	352965,46	275990,07	—	—	—
н165У	—	—	352969,47	275955,05	—	—	—
н166У	—	—	352974,13	275920,88	—	—	—
н159У	—	—	352980,10	275895,33	—	—	—
6	352975,66	276022,63	—	—	—	—	—
214	352958,11	276022,25	—	—	—	—	—
215	352963,33	275996,54	—	—	—	—	—
216	352966,37	275985,39	—	—	—	—	—
217	352967,36	275980,04	—	—	—	—	—
218	352969,09	275968,14	—	—	—	—	—
219	352970,73	275957,34	—	—	—	—	—

КАРТА-ПЛАН ТЕРРИТОРИИ

Сведения об уточняемых земельных участках, необходимые для исправления реестровых ошибок
в сведениях о местоположении их границ

220	352971,32	275943,63	—	—	—	—	—
221	352972,86	275928,98	—	—	—	—	—
222	352975,45	275918,84	—	—	—	—	—
223	352976,19	275918,68	—	—	—	—	—
224	352981,32	275892,78	—	—	—	—	—
225	352996,32	275896,66	—	—	—	—	—
226	352993,04	275919,22	—	—	—	—	—
227	352991,21	275931,85	—	—	—	—	—
228	352988,40	275931,76	—	—	—	—	—
9	352989,31	275936,61	—	—	—	—	—
8	352988,98	275948,82	—	—	—	—	—
7	352986,79	275959,02	—	—	—	—	—

2. Сведения о частях границ уточняемого земельного участка с кадастровым номером 05:04:000009:84

Обозначение части границ		Горизонтальное проложение (S), м	Описание прохождения части границ	Сведения о согласовании местоположения границ(согласовано/спорное)
от т.	до т.			
1	2	3	4	5
н159У	н160У	13,87	—	согласовано
н160У	н161У	10,82	—	согласовано
н161У	н162У	24,17	—	согласовано
н162У	н1У	2,71	—	согласовано
н1У	н12У	31,42	—	согласовано
н12У	н11У	62,42	—	согласовано
н11У	н163У	15,69	—	согласовано
н163У	н164У	36,29	—	согласовано
н164У	н165У	35,25	—	согласовано
н165У	н166У	34,49	—	согласовано
н166У	н159У	26,24	—	согласовано

3. Характеристики уточняемого земельного участка с кадастровым номером 05:04:000009:84

№ п/п	Наименование характеристик земельного участка	Значение характеристики
1	2	3
1.	Адрес земельного участка	—
1.1.	Сведения о местоположении земельного участка (при отсутствии адреса) в	Республика Дагестан, р-н. Тарумовский, с. Раздолье, ул. Колосьянка, д.

КАРТА-ПЛАН ТЕРРИТОРИИ

Сведения об уточняемых земельных участках, необходимые для исправления реестровых ошибок
в сведениях о местоположении их границ

1	2	3
	структурированном в соответствии с федеральной информационной адресной системой в виде	60
1.2.	Дополнительные сведения о местоположении земельного участка	—
2.	Площадь земельного участка \pm величина погрешности определения (вычисления) площади ($P \pm \Delta P$), м ²	2127 \pm —
3.	Формула, примененная для вычисления предельной погрешности определения площади земельного участка, с подставленными значениями и итоговые (вычисленные) значения (ΔP), м ²	—
4.	Площадь земельного участка согласно сведениям Единого государственного реестра недвижимости ($P_{\text{кад}}$), м ²	2152
5.	Оценка расхождения P и $P_{\text{кад}}$ ($P - P_{\text{кад}}$), м ²	-25
6.	Предельный минимальный и максимальный размеры земельного участка ($P_{\text{мин}}$ и $P_{\text{макс}}$), м ²	—
7.	Кадастровый или иной государственный учетный номер (инвентарный) здания, сооружения, объекта незавершенного строительства, расположенного на земельном участке	—
8.	Вид (виды) разрешенного использования	Для ведения личного подсобного хозяйства
8.1.	Дополнительные сведения об использовании земельного участка	—
9.	Сведения о земельных участках (землях общего пользования, территории общего пользования), посредством которых обеспечивается доступ	—
10.	Иные сведения	—

4. Пояснения к сведениям об уточняемом земельном участке с кадастровым номером 05:04:000009:84 :

1. —

1. Сведения о характерных точках границ уточняемого земельного участка с кадастровым номером 05:04:000009:86

Система координат МСК-05

Зона № —

КАРТА-ПЛАН ТЕРРИТОРИИ

Сведения об уточняемых земельных участках, необходимые для исправления реестровых ошибок
в сведениях о местоположении их границ

Обозначение характерных точек границ	Координаты, м				Метод определения координат	Формулы, примененные для расчета средней квадратической погрешности определения координат характерных точек границ (M_t), с подставленными в такие формулы значениями и итоговые (вычисленные) значения M_t , м	Описание закрепления точки
	содержатся в Едином государственном реестре недвижимости		определены в результате выполнения комплексных кадастровых работ				
	X	Y	X	Y			
1	2	3	4	5	6	7	8
н167У	—	—	352659,54	275686,98	—	—	—
н168У	—	—	352677,97	275688,69	—	—	—
н169У	—	—	352669,07	275718,27	—	—	—
н170У	—	—	352668,06	275731,20	—	—	—
н171У	—	—	352662,56	275757,60	—	—	—
н172У	—	—	352658,69	275774,25	—	—	—
н173У	—	—	352642,12	275770,84	—	—	—
н174У	—	—	352647,00	275748,47	—	—	—
н167У	—	—	352659,54	275686,98	—	—	—
229	352679,77	275687,27	—	—	—	—	—
230	352675,96	275697,98	—	—	—	—	—
231	352672,96	275704,29	—	—	—	—	—
232	352672,42	275708,13	—	—	—	—	—
233	352669,71	275718,28	—	—	—	—	—
234	352669,20	275730,35	—	—	—	—	—
235	352664,87	275748,19	—	—	—	—	—
236	352663,52	275756,42	—	—	—	—	—
237	352659,73	275773,16	—	—	—	—	—
238	352642,93	275768,78	—	—	—	—	—
239	352648,09	275751,21	—	—	—	—	—
240	352647,80	275746,82	—	—	—	—	—
241	352649,42	275738,04	—	—	—	—	—
242	352651,32	275730,64	—	—	—	—	—
243	352652,95	275726,24	—	—	—	—	—

КАРТА-ПЛАН ТЕРРИТОРИИ

Сведения об уточняемых земельных участках, необходимые для исправления реестровых ошибок
в сведениях о местоположении их границ

244	352661,05	275685,36	—	—	—	—	—
-----	-----------	-----------	---	---	---	---	---

2. Сведения о частях границ уточняемого земельного участка с кадастровым номером 05:04:000009:86

Обозначение части границ		Горизонтальное проложение (S), м	Описание прохождения части границ	Сведения о согласовании местоположения границ(согласовано/спорное)
от т.	до т.			
1	2	3	4	5
н167У	н168У	18,51	—	согласовано
н168У	н169У	30,89	—	согласовано
н169У	н170У	12,97	—	согласовано
н170У	н171У	26,97	—	согласовано
н171У	н172У	17,09	—	согласовано
н172У	н173У	16,92	—	согласовано
н173У	н174У	22,90	—	согласовано
н174У	н167У	62,76	—	согласовано

3. Характеристики уточняемого земельного участка с кадастровым номером 05:04:000009:86

№ п/п	Наименование характеристик земельного участка	Значение характеристики
1	2	3
1.	Адрес земельного участка	—
1.1.	Сведения о местоположении земельного участка (при отсутствии адреса) в структурированном в соответствии с федеральной информационной адресной системой виде	Дагестан респ, р-н Тарумовский, с. Раздолье, ул. Колосянка, 21
1.2.	Дополнительные сведения о местоположении земельного участка	—
2.	Площадь земельного участка ± величина погрешности определения(вычисления) площади ($P \pm \Delta P$), м ²	1468±—
3.	Формула, примененная для вычисления предельной погрешности определения площади земельного участка, с подставленными значениями и итоговые (вычисленные) значения (ΔP), м ²	—
4.	Площадь земельного участка согласно сведениям Единого государственного реестра недвижимости ($P_{\text{кад}}$), м ²	1439
5.	Оценка расхождения P и $P_{\text{кад}}$ ($P - P_{\text{кад}}$), м ²	29
6.	Предельный минимальный и максимальный размеры земельного участка ($P_{\text{мин}}$ и $P_{\text{макс}}$), м ²	—
7.	Кадастровый или иной государственный учетный номер (инвентарный)	—

КАРТА-ПЛАН ТЕРРИТОРИИ

Сведения об уточняемых земельных участках, необходимые для исправления реестровых ошибок
в сведениях о местоположении их границ

1	2	3
	здания, сооружения, объекта незавершенного строительства, расположенного на земельном участке	
8.	Вид (виды) разрешенного использования	Для ведения личного подсобного хозяйства
8.1.	Дополнительные сведения об использовании земельного участка	—
9.	Сведения о земельных участках (землях общего пользования, территории общего пользования), посредством которых обеспечивается доступ	—
10.	Иные сведения	—

4. Пояснения к сведениям об уточняемом земельном участке с кадастровым номером 05:04:000009:86 :

1. —

1. Сведения о характерных точках границ уточняемого земельного участка с кадастровым номером 05:04:000009:87

Система координат МСК-05

Зона № —

Обозначение характерных точек границ	Координаты, м				Метод определения координат	Формулы, примененные для расчета средней квадратической погрешности определения координат характерных точек границ (M_t), с подставленными в такие формулы значениями и итоговые (вычисленные) значения M_t , м	Описание закрепления точки
	содержатся в Едином государственном реестре недвижимости		определены в результате выполнения комплексных кадастровых работ				
	X	Y	X	Y			
1	2	3	4	5	6	7	8
н175У	—	—	352689,75	275821,89	—	—	—
н176У	—	—	352701,87	275825,31	—	—	—
248	352673,16	275961,17	352673,16	275961,17	—	—	—
246	352660,69	275958,93	—	—	—	—	—
245	352690,23	275819,85	—	—	—	—	—
247	352702,62	275823,39	—	—	—	—	—
н177У	—	—	352660,58	275959,31	—	—	—
н175У	—	—	352689,75	275821,89	—	—	—

2. Сведения о частях границ уточняемого земельного участка с кадастровым номером 05:04:000009:87

Обозначение части границ		Горизонтальное положение (S), м	Описание прохождения части границ	Сведения о согласовании местоположения границ(согласовано/спорное)
от т.	до т.			

КАРТА-ПЛАН ТЕРРИТОРИИ

Сведения об уточняемых земельных участках, необходимые для исправления реестровых ошибок
в сведениях о местоположении их границ

1	2	3	4	5
н175У	н176У	12,59	—	согласовано
н176У	248	138,86	—	согласовано
248	н177У	12,72	—	согласовано
н177У	н175У	140,48	—	согласовано

3. Характеристики уточняемого земельного участка с кадастровым номером 05:04:000009:87

№ п/п	Наименование характеристик земельного участка	Значение характеристики
1	2	3
1.	Адрес земельного участка	—
1.1.	Сведения о местоположении земельного участка (при отсутствии адреса) в структурированном в соответствии с федеральной информационной адресной системой виде	Республика Дагестан, р-н Тарумовский, с. Раздолье, ул. Колосянка, 22
1.2.	Дополнительные сведения о местоположении земельного участка	—
2.	Площадь земельного участка \pm величина погрешности определения (вычисления) площади ($P \pm \Delta P$), м ²	1764 \pm —
3.	Формула, примененная для вычисления предельной погрешности определения площади земельного участка, с подставленными значениями и итоговые (вычисленные) значения (ΔP), м ²	—
4.	Площадь земельного участка согласно сведениям Единого государственного реестра недвижимости ($P_{\text{кад}}$), м ²	1806
5.	Оценка расхождения P и $P_{\text{кад}}$ ($P - P_{\text{кад}}$), м ²	-42
6.	Предельный минимальный и максимальный размеры земельного участка ($P_{\text{мин}}$ и $P_{\text{макс}}$), м ²	—
7.	Кадастровый или иной государственный учетный номер (инвентарный) здания, сооружения, объекта незавершенного строительства, расположенного на земельном участке	—
8.	Вид (виды) разрешенного использования	Для ведения личного подсобного хозяйства
8.1.	Дополнительные сведения об использовании земельного участка	—
9.	Сведения о земельных участках (землях общего пользования, территории общего пользования), посредством которых обеспечивается доступ	—
10.	Иные сведения	—

КАРТА-ПЛАН ТЕРРИТОРИИ

Сведения об уточняемых земельных участках, необходимые для исправления реестровых ошибок
в сведениях о местоположении их границ

4. Пояснения к сведениям об уточняемом земельном участке с кадастровым номером 05:04:000009:87 :

1. —

1. Сведения о характерных точках границ уточняемого земельного участка с кадастровым номером 05:04:000009:89

Система координат МСК-05

Зона № —

Обозначение характерных точек границ	Координаты, м				Метод определения координат	Формулы, примененные для расчета средней квадратической погрешности определения координат характерных точек границ (M_t), с подставленными в такие формулы значениями и итоговые (вычисленные) значения M_t , м	Описание закрепления точки
	содержатся в Едином государственном реестре недвижимости		определены в результате выполнения комплексных кадастровых работ				
	X	Y	X	Y			
1	2	3	4	5	6	7	8
н176У	—	—	352701,87	275825,31	—	—	—
н178У	—	—	352712,63	275827,33	—	—	—
н179У	—	—	352690,48	275931,24	—	—	—
н180У	—	—	352688,08	275946,03	—	—	—
н181У	—	—	352684,29	275945,49	—	—	—
254	352681,74	275963,67	352681,74	275963,67	—	—	—
248	352673,16	275961,17	352673,16	275961,17	—	—	—
247	352702,62	275823,39	—	—	—	—	—
255	352708,54	275824,36	—	—	—	—	—
249	352713,80	275825,58	—	—	—	—	—
250	352708,88	275848,06	—	—	—	—	—
251	352690,36	275931,73	—	—	—	—	—
252	352688,78	275946,31	—	—	—	—	—
253	352684,23	275945,95	—	—	—	—	—
н182У	—	—	352695,98	275852,96	—	—	—
н176У	—	—	352701,87	275825,31	—	—	—

2. Сведения о частях границ уточняемого земельного участка с кадастровым номером 05:04:000009:89

Обозначение части границ		Горизонтальное проложение (S), м	Описание прохождения части границ	Сведения о согласовании местоположения границ(согласовано/спорное)
от т.	до т.			

КАРТА-ПЛАН ТЕРРИТОРИИ

Сведения об уточняемых земельных участках, необходимые для исправления реестровых ошибок
в сведениях о местоположении их границ

1	2	3	4	5
н176У	н178У	10,95	—	согласовано
н178У	н179У	106,24	—	согласовано
н179У	н180У	14,98	—	согласовано
н180У	н181У	3,83	—	согласовано
н181У	254	18,36	—	согласовано
254	248	8,94	—	согласовано
248	н182У	110,59	—	согласовано
н182У	н176У	28,27	—	согласовано

3. Характеристики уточняемого земельного участка с кадастровым номером 05:04:000009:89

№ п/п	Наименование характеристик земельного участка	Значение характеристики
1	2	3
1.	Адрес земельного участка	—
1.1.	Сведения о местоположении земельного участка (при отсутствии адреса) в структурированном в соответствии с федеральной информационной адресной системой виде	Республика Дагестан, р-н Тарумовский, с. Раздолье, ул. Колосяноко, 24
1.2.	Дополнительные сведения о местоположении земельного участка	—
2.	Площадь земельного участка \pm величина погрешности определения(вычисления) площади ($P \pm \Delta P$), м ²	1472 \pm —
3.	Формула, примененная для вычисления предельной погрешности определения площади земельного участка, с подставленными значениями и итоговые (вычисленные) значения (ΔP), м ²	—
4.	Площадь земельного участка согласно сведениям Единого государственного реестра недвижимости ($P_{\text{кад}}$), м ²	1518
5.	Оценка расхождения P и $P_{\text{кад}}$ ($P - P_{\text{кад}}$), м ²	-46
6.	Предельный минимальный и максимальный размеры земельного участка ($P_{\text{мин}}$ и $P_{\text{макс}}$), м ²	—
7.	Кадастровый или иной государственный учетный номер (инвентарный) здания, сооружения, объекта незавершенного строительства, расположенного на земельном участке	—
8.	Вид (виды) разрешенного использования	Для ведения личного подсобного хозяйства
8.1.	Дополнительные сведения об использовании земельного участка	—
9.	Сведения о земельных участках (землях общего пользования, территории	—

КАРТА-ПЛАН ТЕРРИТОРИИ

Сведения об уточняемых земельных участках, необходимые для исправления реестровых ошибок
в сведениях о местоположении их границ

1	2	3
	общего пользования), посредством которых обеспечивается доступ	
10.	Иные сведения	—

4. Пояснения к сведениям об уточняемом земельном участке с кадастровым номером 05:04:000009:89 :

1.	—
----	---

1. Сведения о характерных точках границ уточняемого земельного участка с кадастровым номером 05:04:000009:90

Система координат МСК-05 Зона № —

Обозначение характерных точек границ	Координаты, м				Метод определения координат	Формулы, примененные для расчета средней квадратической погрешности определения координат характерных точек границ (M_t), с подставленными в такие формулы значениями и итоговые (вычисленные) значения M_t , м	Описание закрепления точки
	содержатся в Едином государственном реестре недвижимости		определены в результате выполнения комплексных кадастровых работ				
	X	Y	X	Y			
1	2	3	4	5	6	7	8
н183У	—	—	352877,18	275866,57	—	—	—
н184У	—	—	352894,06	275870,98	—	—	—
н185У	—	—	352871,07	275948,18	—	—	—
н186У	—	—	352859,45	276004,09	—	—	—
н187У	—	—	352842,11	276000,91	—	—	—
н188У	—	—	352853,95	275944,77	—	—	—
н189У	—	—	352870,14	275889,56	—	—	—
н183У	—	—	352877,18	275866,57	—	—	—
272	352896,00	275869,35	—	—	—	—	—
271	352887,75	275894,72	—	—	—	—	—
270	352888,59	275895,34	—	—	—	—	—
269	352886,94	275901,17	—	—	—	—	—
268	352886,32	275901,17	—	—	—	—	—
267	352884,88	275908,03	—	—	—	—	—
266	352872,31	275948,17	—	—	—	—	—
265	352867,80	275968,75	—	—	—	—	—

КАРТА-ПЛАН ТЕРРИТОРИИ

Сведения об уточняемых земельных участках, необходимые для исправления реестровых ошибок
в сведениях о местоположении их границ

264	352866,37	275976,24	—	—	—	—	—
263	352860,43	276004,73	—	—	—	—	—
262	352843,62	276001,22	—	—	—	—	—
261	352848,41	275977,41	—	—	—	—	—
260	352855,78	275942,81	—	—	—	—	—
259	352858,53	275932,73	—	—	—	—	—
258	352868,69	275898,83	—	—	—	—	—
257	352871,45	275890,48	—	—	—	—	—
256	352878,85	275864,76	—	—	—	—	—

2. Сведения о частях границ уточняемого земельного участка с кадастровым номером 05:04:000009:90

Обозначение части границ		Горизонтальное положение (S), м	Описание прохождения части границ	Сведения о согласовании местоположения границ(согласовано/спорное)
от т.	до т.			
1	2	3	4	5
н183У	н184У	17,45	—	согласовано
н184У	н185У	80,55	—	согласовано
н185У	н186У	57,10	—	согласовано
н186У	н187У	17,63	—	согласовано
н187У	н188У	57,37	—	согласовано
н188У	н189У	57,53	—	согласовано
н189У	н183У	24,04	—	согласовано

3. Характеристики уточняемого земельного участка с кадастровым номером 05:04:000009:90

№ п/п	Наименование характеристик земельного участка	Значение характеристики
1	2	3
1.	Адрес земельного участка	—
1.1.	Сведения о местоположении земельного участка (при отсутствии адреса) в структурированном в соответствии с федеральной информационной адресной системой виде	Республика Дагестан, р-н Тарумовский, с. Раздолье, ул. Колосянка, 48
1.2.	Дополнительные сведения о местоположении земельного участка	—
2.	Площадь земельного участка ± величина погрешности определения(вычисления) площади ($P \pm \Delta P$), м ²	2423±—
3.	Формула, примененная для вычисления предельной погрешности определения площади земельного участка, с подставленными значениями	—

КАРТА-ПЛАН ТЕРРИТОРИИ

Сведения об уточняемых земельных участках, необходимые для исправления реестровых ошибок
в сведениях о местоположении их границ

1	2	3
	и итоговые (вычисленные) значения (ΔP), м ²	
4.	Площадь земельного участка согласно сведениям Единого государственного реестра недвижимости (Ркад), м ²	2460
5.	Оценка расхождения Р и Ркад (Р – Ркад), м ²	-37
6.	Предельный минимальный и максимальный размеры земельного участка (Рмин и Рмакс), м ²	—
7.	Кадастровый или иной государственный учетный номер (инвентарный) здания, сооружения, объекта незавершенного строительства, расположенного на земельном участке	—
8.	Вид (виды) разрешенного использования	для ведения личного подсобного хозяйства
8.1.	Дополнительные сведения об использовании земельного участка	—
9.	Сведения о земельных участках (землях общего пользования, территории общего пользования), посредством которых обеспечивается доступ	—
10.	Иные сведения	—

4. Пояснения к сведениям об уточняемом земельном участке с кадастровым номером 05:04:000009:90 :

1. —

1. Сведения о характерных точках границ уточняемого земельного участка с кадастровым номером 05:04:000009:96

Система координат МСК-05

Зона № —

Обозначение характерных точек границ	Координаты, м				Метод определения координат	Формулы, примененные для расчета средней квадратической погрешности определения координат характерных точек границ (M_t), с подставленными в такие формулы значениями и итоговые (вычисленные) значения M_t , м	Описание закрепления точки
	содержатся в Едином государственном реестре недвижимости		определены в результате выполнения комплексных кадастровых работ				
	X	Y	X	Y			
1	2	3	4	5	6	7	8
н190У	—	—	352809,04	275847,67	—	—	—
н191У	—	—	352803,39	275870,90	—	—	—
н192У	—	—	352799,91	275878,65	—	—	—
н193У	—	—	352782,10	275964,98	—	—	—

КАРТА-ПЛАН ТЕРРИТОРИИ

Сведения об уточняемых земельных участках, необходимые для исправления реестровых ошибок
в сведениях о местоположении их границ

н194У	—	—	352765,33	275960,14	—	—	—
н195У	—	—	352792,73	275843,78	—	—	—
н190У	—	—	352809,04	275847,67	—	—	—
273	352809,91	275845,62	—	—	—	—	—
274	352811,31	275846,22	—	—	—	—	—
275	352805,69	275870,38	—	—	—	—	—
276	352804,09	275870,18	—	—	—	—	—
277	352802,70	275875,83	—	—	—	—	—
278	352795,28	275909,14	—	—	—	—	—
279	352788,97	275940,65	—	—	—	—	—
280	352784,70	275965,10	—	—	—	—	—
281	352768,15	275961,72	—	—	—	—	—
282	352771,78	275943,87	—	—	—	—	—
283	352778,74	275915,12	—	—	—	—	—
284	352784,51	275887,70	—	—	—	—	—
285	352787,64	275874,25	—	—	—	—	—
286	352790,87	275859,39	—	—	—	—	—
287	352794,76	275841,89	—	—	—	—	—

2. Сведения о частях границ уточняемого земельного участка с кадастровым номером 05:04:000009:96

Обозначение части границ		Горизонтальное проложение (S), м	Описание прохождения части границ	Сведения о согласовании местоположения границ(согласовано/спорное)
от т.	до т.			
1	2	3	4	5
н190У	н191У	23,91	—	согласовано
н191У	н192У	8,50	—	согласовано
н192У	н193У	88,15	—	согласовано
н193У	н194У	17,45	—	согласовано
н194У	н195У	119,54	—	согласовано
н195У	н190У	16,77	—	согласовано

3. Характеристики уточняемого земельного участка с кадастровым номером 05:04:000009:96

№ п/п	Наименование характеристик земельного участка	Значение характеристики
1	2	3
1.	Адрес земельного участка	—

КАРТА-ПЛАН ТЕРРИТОРИИ

Сведения об уточняемых земельных участках, необходимые для исправления реестровых ошибок
в сведениях о местоположении их границ

1	2	3
1.1.	Сведения о местоположении земельного участка (при отсутствии адреса) в структурированном в соответствии с федеральной информационной адресной системой виде	Республика Дагестан, р-н Тарумовский, с Раздолье, ул Колосянка, д 36
1.2.	Дополнительные сведения о местоположении земельного участка	—
2.	Площадь земельного участка \pm величина погрешности определения(вычисления) площади ($P \pm \Delta P$), м ²	1951 \pm —
3.	Формула, примененная для вычисления предельной погрешности определения площади земельного участка, с подставленными значениями и итоговые (вычисленные) значения (ΔP), м ²	—
4.	Площадь земельного участка согласно сведениям Единого государственного реестра недвижимости ($P_{\text{кад}}$), м ²	1936
5.	Оценка расхождения P и $P_{\text{кад}}$ ($P - P_{\text{кад}}$), м ²	15
6.	Предельный минимальный и максимальный размеры земельного участка ($P_{\text{мин}}$ и $P_{\text{макс}}$), м ²	—
7.	Кадастровый или иной государственный учетный номер (инвентарный) здания, сооружения, объекта незавершенного строительства, расположенного на земельном участке	—
8.	Вид (виды) разрешенного использования	Для
8.1.	Дополнительные сведения об использовании земельного участка	—
9.	Сведения о земельных участках (землях общего пользования, территории общего пользования), посредством которых обеспечивается доступ	—
10.	Иные сведения	—

4. Пояснения к сведениям об уточняемом земельном участке с кадастровым номером 05:04:000009:96 :

1. —

1. Сведения о характерных точках границ уточняемого земельного участка с кадастровым номером 05:04:000009:100

Система координат МСК-05

Зона № —

КАРТА-ПЛАН ТЕРРИТОРИИ

Сведения об уточняемых земельных участках, необходимые для исправления реестровых ошибок
в сведениях о местоположении их границ

Обозначение характерных точек границ	Координаты, м				Метод определения координат	Формулы, примененные для расчета средней квадратической погрешности определения координат характерных точек границ (M_t), с подставленными в такие формулы значениями и итоговые (вычисленные) значения M_t , м	Описание закрепления точки
	содержатся в Едином государственном реестре недвижимости		определены в результате выполнения комплексных кадастровых работ				
	X	Y	X	Y			
1	2	3	4	5	6	7	8
302	—	—	352760,39	275981,45	—	—	—
303	—	—	352734,02	275975,11	—	—	—
304	—	—	352724,31	275973,69	—	—	—
305	—	—	352727,36	275962,66	—	—	—
306	—	—	352730,00	275955,57	—	—	—
307	—	—	352731,25	275956,02	—	—	—
308	—	—	352732,80	275951,42	—	—	—
309	—	—	352743,65	275955,50	—	—	—
310	—	—	352747,76	275956,60	—	—	—
311	—	—	352757,00	275958,69	—	—	—
299	—	—	352809,50	275985,04	—	—	—
300	—	—	352805,89	276003,15	—	—	—
301	—	—	352759,99	275986,16	—	—	—
302	—	—	352760,39	275981,45	—	—	—
288	352741,49	275829,24	—	—	—	—	—
289	352735,37	275854,39	—	—	—	—	—
290	352719,22	275938,22	—	—	—	—	—
291	352712,07	275936,83	—	—	—	—	—
292	352704,41	275934,73	—	—	—	—	—
293	352707,74	275915,17	—	—	—	—	—
294	352719,19	275866,37	—	—	—	—	—
295	352722,81	275846,66	—	—	—	—	—
296	352724,10	275843,21	—	—	—	—	—
297	352725,75	275836,96	—	—	—	—	—

КАРТА-ПЛАН ТЕРРИТОРИИ

Сведения об уточняемых земельных участках, необходимые для исправления реестровых ошибок
в сведениях о местоположении их границ

298	352728,18	275827,06	—	—	—	—	—
-----	-----------	-----------	---	---	---	---	---

2. Сведения о частях границ уточняемого земельного участка с кадастровым номером 05:04:000009:100

Обозначение части границ		Горизонтальное проложение (S), м	Описание прохождения части границ	Сведения о согласовании местоположения границ(согласовано/спорное)
от т.	до т.			
1	2	3	4	5
302	303	27,12	—	согласовано
303	304	9,81	—	согласовано
304	305	11,44	—	согласовано
305	306	7,57	—	согласовано
306	307	1,33	—	согласовано
307	308	4,85	—	согласовано
308	309	11,59	—	согласовано
309	310	4,25	—	согласовано
310	311	9,47	—	согласовано
311	299	58,74	—	согласовано
299	300	18,47	—	согласовано
300	301	48,94	—	согласовано
301	302	4,73	—	согласовано

3. Характеристики уточняемого земельного участка с кадастровым номером 05:04:000009:100

№ п/п	Наименование характеристик земельного участка	Значение характеристики
1	2	3
1.	Адрес земельного участка	—
1.1.	Сведения о местоположении земельного участка (при отсутствии адреса) в структурированном в соответствии с федеральной информационной адресной системой виде	Республика Дагестан, р-н Тарумовский, с Раздолье, ул Колосянко, д 28
1.2.	Дополнительные сведения о местоположении земельного участка	—
2.	Площадь земельного участка ± величина погрешности определения(вычисления) площади ($P \pm \Delta P$), м ²	1805±—
3.	Формула, примененная для вычисления предельной погрешности определения площади земельного участка, с подставленными значениями и итоговые (вычисленные) значения (ΔP), м ²	—
4.	Площадь земельного участка согласно сведениям Единого	1598

КАРТА-ПЛАН ТЕРРИТОРИИ

Сведения об уточняемых земельных участках, необходимые для исправления реестровых ошибок
в сведениях о местоположении их границ

1	2	3
	государственного реестра недвижимости (Ркад), м ²	
5.	Оценка расхождения Р и Ркад (Р – Ркад), м ²	207
6.	Предельный минимальный и максимальный размеры земельного участка (Рмин и Рмакс), м ²	—
7.	Кадастровый или иной государственный учетный номер (инвентарный) здания, сооружения, объекта незавершенного строительства, расположенного на земельном участке	—
8.	Вид (виды) разрешенного использования	Для ведения личного подсобного хозяйства
8.1.	Дополнительные сведения об использовании земельного участка	—
9.	Сведения о земельных участках (землях общего пользования, территории общего пользования), посредством которых обеспечивается доступ	—
10.	Иные сведения	—

4. Пояснения к сведениям об уточняемом земельном участке с кадастровым номером 05:04:000009:100 :

1. —

1. Сведения о характерных точках границ уточняемого земельного участка с кадастровым номером 05:04:000009:102

Система координат МСК-05					Зона № —		
Обозначение характерных точек границ	Координаты, м				Метод определения координат	Формулы, примененные для расчета средней квадратической погрешности определения координат характерных точек границ (M _t), с подставленными в такие формулы значениями и итоговые (вычисленные) значения M _t , м	Описание закрепления точки
	содержатся в Едином государственном реестре недвижимости		определены в результате выполнения комплексных кадастровых работ				
	X	Y	X	Y			
1	2	3	4	5	6	7	8
н196У	—	—	352799,96	275733,71	—	—	—
н197У	—	—	352823,70	275738,57	—	—	—
н198У	—	—	352812,09	275787,03	—	—	—
н199У	—	—	352807,99	275809,26	—	—	—
н200У	—	—	352785,65	275804,11	—	—	—
н196У	—	—	352799,96	275733,71	—	—	—

КАРТА-ПЛАН ТЕРРИТОРИИ

Сведения об уточняемых земельных участках, необходимые для исправления реестровых ошибок
в сведениях о местоположении их границ

312	352824,04	275739,21	—	—	—	—	—
313	352822,09	275748,01	—	—	—	—	—
314	352821,17	275755,70	—	—	—	—	—
315	352815,94	275778,29	—	—	—	—	—
316	352813,99	275785,08	—	—	—	—	—
317	352813,28	275791,16	—	—	—	—	—
318	352809,47	275807,66	—	—	—	—	—
319	352787,34	275802,21	—	—	—	—	—
320	352794,85	275765,84	—	—	—	—	—
321	352799,55	275742,05	—	—	—	—	—
322	352800,90	275735,92	—	—	—	—	—

2. Сведения о частях границ уточняемого земельного участка с кадастровым номером 05:04:000009:102

Обозначение части границ		Горизонтальное проложение (S), м	Описание прохождения части границ	Сведения о согласовании местоположения границ(согласовано/спорное)
от т.	до т.			
1	2	3	4	5
н196У	н197У	24,23	—	согласовано
н197У	н198У	49,83	—	согласовано
н198У	н199У	22,60	—	согласовано
н199У	н200У	22,93	—	согласовано
н200У	н196У	71,84	—	согласовано

3. Характеристики уточняемого земельного участка с кадастровым номером 05:04:000009:102

№ п/п	Наименование характеристик земельного участка	Значение характеристики
1	2	3
1.	Адрес земельного участка	—
1.1.	Сведения о местоположении земельного участка (при отсутствии адреса) в структурированном в соответствии с федеральной информационной адресной системой виде	Республика Дагестан, р-н Тарумовский, с Раздолье, ул Колосянка, д 37
1.2.	Дополнительные сведения о местоположении земельного участка	—
2.	Площадь земельного участка ± величина погрешности определения(вычисления) площади ($P \pm \Delta P$), м ²	1671±—
3.	Формула, примененная для вычисления предельной погрешности определения площади земельного участка, с подставленными значениями	—

КАРТА-ПЛАН ТЕРРИТОРИИ

Сведения об уточняемых земельных участках, необходимые для исправления реестровых ошибок
в сведениях о местоположении их границ

1	2	3
	и итоговые (вычисленные) значения (ΔP), м ²	
4.	Площадь земельного участка согласно сведениям Единого государственного реестра недвижимости ($P_{\text{кад}}$), м ²	1599
5.	Оценка расхождения P и $P_{\text{кад}}$ ($P - P_{\text{кад}}$), м ²	72
6.	Предельный минимальный и максимальный размеры земельного участка ($P_{\text{мин}}$ и $P_{\text{макс}}$), м ²	—
7.	Кадастровый или иной государственный учетный номер (инвентарный) здания, сооружения, объекта незавершенного строительства, расположенного на земельном участке	—
8.	Вид (виды) разрешенного использования	Для ведения личного подсобного хозяйства
8.1.	Дополнительные сведения об использовании земельного участка	—
9.	Сведения о земельных участках (землях общего пользования, территории общего пользования), посредством которых обеспечивается доступ	—
10.	Иные сведения	—

4. Пояснения к сведениям об уточняемом земельном участке с кадастровым номером 05:04:000009:102 :

1. —

1. Сведения о характерных точках границ уточняемого земельного участка с кадастровым номером 05:04:000009:104

Система координат МСК-05

Зона № —

Обозначение характерных точек границ	Координаты, м				Метод определения координат	Формулы, примененные для расчета средней квадратической погрешности определения координат характерных точек границ (M_t), с подставленными в такие формулы значениями и итоговые (вычисленные) значения M_t , м	Описание закрепления точки
	содержатся в Едином государственном реестре недвижимости		определены в результате выполнения комплексных кадастровых работ				
	X	Y	X	Y			
1	2	3	4	5	6	7	8
н201У	—	—	352671,83	275817,03	—	—	—
н175У	—	—	352689,75	275821,89	—	—	—
н177У	—	—	352660,58	275959,31	—	—	—
н202У	—	—	352642,80	275955,79	—	—	—

КАРТА-ПЛАН ТЕРРИТОРИИ

Сведения об уточняемых земельных участках, необходимые для исправления реестровых ошибок
в сведениях о местоположении их границ

н201У	—	—	352671,83	275817,03	—	—	—
245	352690,23	275819,85	—	—	—	—	—
246	352660,69	275958,93	—	—	—	—	—
323	352642,28	275955,80	—	—	—	—	—
324	352672,03	275816,22	—	—	—	—	—
325	352685,53	275818,86	—	—	—	—	—

2. Сведения о частях границ уточняемого земельного участка с кадастровым номером 05:04:000009:104

Обозначение части границ		Горизонтальное проложение (S), м	Описание прохождения части границ	Сведения о согласовании местоположения границ(согласовано/спорное)
от т.	до т.			
1	2	3	4	5
н201У	н175У	18,57	—	согласовано
н175У	н177У	140,48	—	согласовано
н177У	н202У	18,13	—	согласовано
н202У	н201У	141,76	—	согласовано

3. Характеристики уточняемого земельного участка с кадастровым номером 05:04:000009:104

№ п/п	Наименование характеристик земельного участка	Значение характеристики
1	2	3
1.	Адрес земельного участка	—
1.1.	Сведения о местоположении земельного участка (при отсутствии адреса) в структурированном в соответствии с федеральной информационной адресной системой виде	Республика Дагестан, р-н Тарумовский, с Раздолье, ул Колосянка, д 20
1.2.	Дополнительные сведения о местоположении земельного участка	—
2.	Площадь земельного участка ± величина погрешности определения(вычисления) площади ($P \pm \Delta P$), м ²	2587±—
3.	Формула, примененная для вычисления предельной погрешности определения площади земельного участка, с подставленными значениями и итоговые (вычисленные) значения (ΔP), м ²	—
4.	Площадь земельного участка согласно сведениям Единого государственного реестра недвижимости (Ркад), м ²	2650
5.	Оценка расхождения Р и Ркад ($P - P_{кад}$), м ²	-63
6.	Предельный минимальный и максимальный размеры земельного участка (Рмин и Рмакс), м ²	—

КАРТА-ПЛАН ТЕРРИТОРИИ

Сведения об уточняемых земельных участках, необходимые для исправления реестровых ошибок
в сведениях о местоположении их границ

1	2	3
7.	Кадастровый или иной государственный учетный номер (инвентарный) здания, сооружения, объекта незавершенного строительства, расположенного на земельном участке	—
8.	Вид (виды) разрешенного использования	Для ведения личного подсобного хозяйства
8.1.	Дополнительные сведения об использовании земельного участка	—
9.	Сведения о земельных участках (землях общего пользования, территории общего пользования), посредством которых обеспечивается доступ	—
10.	Иные сведения	—

4. Пояснения к сведениям об уточняемом земельном участке с кадастровым номером 05:04:000009:104 :

1. —

1. Сведения о характерных точках границ уточняемого земельного участка с кадастровым номером 05:04:000009:105

Система координат МСК-05

Зона № —

Обозначение характерных точек границ	Координаты, м				Метод определения координат	Формулы, примененные для расчета средней квадратической погрешности определения координат характерных точек границ (M_t), с подставленными в такие формулы значениями и итоговые (вычисленные) значения M_t , м	Описание закрепления точки
	содержатся в Едином государственном реестре недвижимости		определены в результате выполнения комплексных кадастровых работ				
	X	Y	X	Y			
1	2	3	4	5	6	7	8
н203У	—	—	352838,85	275855,73	—	—	—
н204У	—	—	352816,40	275922,63	—	—	—
н205У	—	—	352803,54	275980,59	—	—	—
н206У	—	—	352795,96	275975,28	—	—	—
н207У	—	—	352815,86	275882,36	—	—	—
н208У	—	—	352821,20	275870,98	—	—	—
н209У	—	—	352826,93	275852,16	—	—	—
н203У	—	—	352838,85	275855,73	—	—	—
326	352840,30	275854,16	—	—	—	—	—
327	352832,75	275877,00	—	—	—	—	—

КАРТА-ПЛАН ТЕРРИТОРИИ

Сведения об уточняемых земельных участках, необходимые для исправления реестровых ошибок
в сведениях о местоположении их границ

328	352827,72	275892,86	—	—	—	—	—
329	352818,29	275920,76	—	—	—	—	—
330	352805,16	275981,34	—	—	—	—	—
331	352796,87	275977,22	—	—	—	—	—
332	352804,28	275952,13	—	—	—	—	—
333	352808,35	275931,37	—	—	—	—	—
334	352809,06	275919,18	—	—	—	—	—
335	352818,46	275880,81	—	—	—	—	—
336	352822,23	275870,02	—	—	—	—	—
337	352828,20	275850,36	—	—	—	—	—

2. Сведения о частях границ уточняемого земельного участка с кадастровым номером 05:04:000009:105

Обозначение части границ		Горизонтальное проложение (S), м	Описание прохождения части границ	Сведения о согласовании местоположения границ(согласовано/спорное)
от т.	до т.			
1	2	3	4	5
н203У	н204У	70,57	—	согласовано
н204У	н205У	59,37	—	согласовано
н205У	н206У	9,25	—	согласовано
н206У	н207У	95,03	—	согласовано
н207У	н208У	12,57	—	согласовано
н208У	н209У	19,67	—	согласовано
н209У	н203У	12,44	—	согласовано

3. Характеристики уточняемого земельного участка с кадастровым номером 05:04:000009:105

№ п/п	Наименование характеристик земельного участка	Значение характеристики
1	2	3
1.	Адрес земельного участка	—
1.1.	Сведения о местоположении земельного участка (при отсутствии адреса) в структурированном в соответствии с федеральной информационной адресной системой виде	Дагестан респ, р-н Тарумовский, с. Раздолье, ул. Колосянка 40
1.2.	Дополнительные сведения о местоположении земельного участка	—
2.	Площадь земельного участка ± величина погрешности определения(вычисления) площади ($P \pm \Delta P$), м ²	1332±—
3.	Формула, примененная для вычисления предельной погрешности	—

КАРТА-ПЛАН ТЕРРИТОРИИ

Сведения об уточняемых земельных участках, необходимые для исправления реестровых ошибок
в сведениях о местоположении их границ

1	2	3
	определения площади земельного участка, с подставленными значениями и итоговые (вычисленные) значения (ΔP), м ²	
4.	Площадь земельного участка согласно сведениям Единого государственного реестра недвижимости (Ркад), м ²	1297
5.	Оценка расхождения P и Ркад (P – Ркад), м ²	35
6.	Предельный минимальный и максимальный размеры земельного участка (Рмин и Рмакс), м ²	—
7.	Кадастровый или иной государственный учетный номер (инвентарный) здания, сооружения, объекта незавершенного строительства, расположенного на земельном участке	—
8.	Вид (виды) разрешенного использования	для ведения личного подсобного хозяйства
8.1.	Дополнительные сведения об использовании земельного участка	—
9.	Сведения о земельных участках (землях общего пользования, территории общего пользования), посредством которых обеспечивается доступ	—
10.	Иные сведения	—

4. Пояснения к сведениям об уточняемом земельном участке с кадастровым номером 05:04:000009:105 :

1. —

1. Сведения о характерных точках границ уточняемого земельного участка с кадастровым номером 05:04:000009:106

Система координат МСК-05

Зона № —

Обозначение характерных точек границ	Координаты, м				Метод определения координат	Формулы, примененные для расчета средней квадратической погрешности определения координат характерных точек границ (M_t), с подставленными в такие формулы значениями и итоговые (вычисленные) значения M_t , м	Описание закрепления точки
	содержатся в Едином государственном реестре недвижимости		определены в результате выполнения комплексных кадастровых работ				
	X	Y	X	Y			
1	2	3	4	5	6	7	8
н210У	—	—	352845,22	275725,18	—	—	—
н211У	—	—	352861,64	275728,66	—	—	—
н212У	—	—	352845,07	275782,32	—	—	—

КАРТА-ПЛАН ТЕРРИТОРИИ

Сведения об уточняемых земельных участках, необходимые для исправления реестровых ошибок
в сведениях о местоположении их границ

н213У	—	—	352843,37	275796,49	—	—	—
н214У	—	—	352838,80	275815,93	—	—	—
н215У	—	—	352826,33	275813,14	—	—	—
н216У	—	—	352831,52	275778,68	—	—	—
н210У	—	—	352845,22	275725,18	—	—	—
338	352862,10	275731,28	—	—	—	—	—
339	352859,49	275738,17	—	—	—	—	—
340	352853,43	275757,97	—	—	—	—	—
341	352848,24	275774,84	—	—	—	—	—
342	352845,10	275794,81	—	—	—	—	—
343	352844,48	275797,25	—	—	—	—	—
344	352840,59	275812,51	—	—	—	—	—
345	352840,00	275814,90	—	—	—	—	—
346	352827,75	275811,87	—	—	—	—	—
347	352830,64	275793,12	—	—	—	—	—
348	352832,66	275778,26	—	—	—	—	—
349	352840,40	275751,89	—	—	—	—	—
350	352843,68	275735,97	—	—	—	—	—
351	352846,25	275724,94	—	—	—	—	—
352	352849,21	275724,69	—	—	—	—	—
353	352862,10	275726,53	—	—	—	—	—

2. Сведения о частях границ уточняемого земельного участка с кадастровым номером 05:04:000009:106

Обозначение части границ		Горизонтальное проложение (S), м	Описание прохождения части границ	Сведения о согласовании местоположения границ(согласовано/спорное)
от т.	до т.			
1	2	3	4	5
н210У	н211У	16,78	—	согласовано
н211У	н212У	56,16	—	согласовано
н212У	н213У	14,27	—	согласовано
н213У	н214У	19,97	—	согласовано
н214У	н215У	12,78	—	согласовано
н215У	н216У	34,85	—	согласовано
н216У	н210У	55,23	—	согласовано

КАРТА-ПЛАН ТЕРРИТОРИИ

Сведения об уточняемых земельных участках, необходимые для исправления реестровых ошибок
в сведениях о местоположении их границ

3. Характеристики уточняемого земельного участка с кадастровым номером 05:04:000009:106

№ п/п	Наименование характеристик земельного участка	Значение характеристики
1	2	3
1.	Адрес земельного участка	—
1.1.	Сведения о местоположении земельного участка (при отсутствии адреса) в структурированном в соответствии с федеральной информационной адресной системой виде	Республика Дагестан, р-н Тарумовский, с Раздолье, ул Колосянка, 41
1.2.	Дополнительные сведения о местоположении земельного участка	—
2.	Площадь земельного участка \pm величина погрешности определения (вычисления) площади ($P \pm \Delta P$), м ²	1334 \pm —
3.	Формула, примененная для вычисления предельной погрешности определения площади земельного участка, с подставленными значениями и итоговые (вычисленные) значения (ΔP), м ²	—
4.	Площадь земельного участка согласно сведениям Единого государственного реестра недвижимости ($P_{\text{кад}}$), м ²	1318
5.	Оценка расхождения P и $P_{\text{кад}}$ ($P - P_{\text{кад}}$), м ²	16
6.	Предельный минимальный и максимальный размеры земельного участка ($P_{\text{мин}}$ и $P_{\text{макс}}$), м ²	—
7.	Кадастровый или иной государственный учетный номер (инвентарный) здания, сооружения, объекта незавершенного строительства, расположенного на земельном участке	—
8.	Вид (виды) разрешенного использования	для ведения личного подсобного хозяйства
8.1.	Дополнительные сведения об использовании земельного участка	—
9.	Сведения о земельных участках (землях общего пользования, территории общего пользования), посредством которых обеспечивается доступ	—
10.	Иные сведения	—

4. Пояснения к сведениям об уточняемом земельном участке с кадастровым номером 05:04:000009:106 :

1. —

1. Сведения о характерных точках границ уточняемого земельного участка с кадастровым номером 05:04:000009:107

Система координат МСК-05

Зона № —

КАРТА-ПЛАН ТЕРРИТОРИИ

Сведения об уточняемых земельных участках, необходимые для исправления реестровых ошибок
в сведениях о местоположении их границ

Обозначение характерных точек границ	Координаты, м				Метод определения координат	Формулы, примененные для расчета средней квадратической погрешности определения координат характерных точек границ (M_t), с подставленными в такие формулы значениями и итоговые (вычисленные) значения M_t , м	Описание закрепления точки
	содержатся в Едином государственном реестре недвижимости		определены в результате выполнения комплексных кадастровых работ				
	X	Y	X	Y			
1	2	3	4	5	6	7	8
н217У	—	—	352609,20	275803,47	—	—	—
н140У	—	—	352622,20	275806,76	—	—	—
н150У	—	—	352617,32	275827,59	—	—	—
н149У	—	—	352613,60	275846,16	—	—	—
н148У	—	—	352607,30	275885,32	—	—	—
н147У	—	—	352605,01	275915,87	—	—	—
н218У	—	—	352602,54	275929,84	—	—	—
н219У	—	—	352587,36	275927,90	—	—	—
н220У	—	—	352601,22	275838,23	—	—	—
н217У	—	—	352609,20	275803,47	—	—	—
354	352586,65	275927,96	—	—	—	—	—
355	352601,01	275838,99	—	—	—	—	—
356	352608,77	275803,08	—	—	—	—	—
357	352621,17	275805,62	—	—	—	—	—
358	352602,36	275930,35	—	—	—	—	—

2. Сведения о частях границ уточняемого земельного участка с кадастровым номером 05:04:000009:107

Обозначение части границ		Горизонтальное проложение (S), м	Описание прохождения части границ	Сведения о согласовании местоположения границ(согласовано/спорное)
от т.	до т.			
1	2	3	4	5
н217У	н140У	13,41	—	согласовано
н140У	н150У	21,39	—	согласовано
н150У	н149У	18,94	—	согласовано
н149У	н148У	39,66	—	согласовано
н148У	н147У	30,64	—	согласовано

КАРТА-ПЛАН ТЕРРИТОРИИ

Сведения об уточняемых земельных участках, необходимые для исправления реестровых ошибок
в сведениях о местоположении их границ

н147У	н218У	14,19	—	согласовано
н218У	н219У	15,30	—	согласовано
н219У	н220У	90,73	—	согласовано
н220У	н217У	35,66	—	согласовано

3. Характеристики уточняемого земельного участка с кадастровым номером 05:04:000009:107

№ п/п	Наименование характеристик земельного участка	Значение характеристики
1	2	3
1.	Адрес земельного участка	—
1.1.	Сведения о местоположении земельного участка (при отсутствии адреса) в структурированном в соответствии с федеральной информационной адресной системой виде	Республика Дагестан, р-н Тарумовский, с Раздолье, ул Колосянка, д 14
1.2.	Дополнительные сведения о местоположении земельного участка	—
2.	Площадь земельного участка \pm величина погрешности определения(вычисления) площади ($P \pm \Delta P$), м ²	1741 \pm —
3.	Формула, примененная для вычисления предельной погрешности определения площади земельного участка, с подставленными значениями и итоговые (вычисленные) значения (ΔP), м ²	—
4.	Площадь земельного участка согласно сведениям Единого государственного реестра недвижимости ($P_{\text{кад}}$), м ²	1891
5.	Оценка расхождения P и $P_{\text{кад}}$ ($P - P_{\text{кад}}$), м ²	-150
6.	Предельный минимальный и максимальный размеры земельного участка ($P_{\text{мин}}$ и $P_{\text{макс}}$), м ²	—
7.	Кадастровый или иной государственный учетный номер (инвентарный) здания, сооружения, объекта незавершенного строительства, расположенного на земельном участке	—
8.	Вид (виды) разрешенного использования	Для ведения личного подсобного хозяйства
8.1.	Дополнительные сведения об использовании земельного участка	—
9.	Сведения о земельных участках (землях общего пользования, территории общего пользования), посредством которых обеспечивается доступ	—
10.	Иные сведения	—

4. Пояснения к сведениям об уточняемом земельном участке с кадастровым номером 05:04:000009:107 :

1.	—
----	---

КАРТА-ПЛАН ТЕРРИТОРИИ

Сведения об уточняемых земельных участках, необходимые для исправления реестровых ошибок
в сведениях о местоположении их границ

1. Сведения о характерных точках границ уточняемого земельного участка с кадастровым номером 05:04:000009:108

Система координат МСК-05

Зона № —

Обозначение характерных точек границ	Координаты, м				Метод определения координат	Формулы, примененные для расчета средней квадратической погрешности определения координат характерных точек границ (M_t), с подставленными в такие формулы значениями и итоговые (вычисленные) значения M_t , м	Описание закрепления точки
	содержатся в Едином государственном реестре недвижимости		определены в результате выполнения комплексных кадастровых работ				
	X	Y	X	Y			
1	2	3	4	5	6	7	8
н221У	—	—	352584,34	275797,53	—	—	—
н217У	—	—	352609,20	275803,47	—	—	—
н220У	—	—	352601,22	275838,23	—	—	—
н219У	—	—	352587,36	275927,90	—	—	—
н222У	—	—	352580,93	275926,94	—	—	—
н223У	—	—	352571,64	275925,70	—	—	—
н224У	—	—	352573,71	275908,28	—	—	—
н225У	—	—	352569,05	275907,21	—	—	—
362	352569,63	275902,98	352569,63	275902,98	—	—	—
361	352560,22	275898,74	—	—	—	—	—
360	352586,26	275797,26	—	—	—	—	—
359	352608,77	275803,03	—	—	—	—	—
355	352601,01	275838,99	—	—	—	—	—
354	352586,65	275927,96	—	—	—	—	—
365	352571,75	275926,93	—	—	—	—	—
364	352574,29	275908,62	—	—	—	—	—
363	352569,24	275907,28	—	—	—	—	—
н226У	—	—	352559,68	275900,99	—	—	—
н227У	—	—	352579,90	275819,68	—	—	—
н228У	—	—	352582,28	275808,53	—	—	—
н221У	—	—	352584,34	275797,53	—	—	—

КАРТА-ПЛАН ТЕРРИТОРИИ

Сведения об уточняемых земельных участках, необходимые для исправления реестровых ошибок
в сведениях о местоположении их границ

2. Сведения о частях границ уточняемого земельного участка с кадастровым номером 05:04:000009:108

Обозначение части границ		Горизонтальное положение (S), м	Описание прохождения части границ	Сведения о согласовании местоположения границ(согласовано/спорное)
от т.	до т.			
1	2	3	4	5
н221У	н217У	25,56	—	согласовано
н217У	н220У	35,66	—	согласовано
н220У	н219У	90,73	—	согласовано
н219У	н222У	6,50	—	согласовано
н222У	н223У	9,37	—	согласовано
н223У	н224У	17,54	—	согласовано
н224У	н225У	4,78	—	согласовано
н225У	362	4,27	—	согласовано
362	н226У	10,15	—	согласовано
н226У	н227У	83,79	—	согласовано
н227У	н228У	11,40	—	согласовано
н228У	н221У	11,19	—	согласовано

3. Характеристики уточняемого земельного участка с кадастровым номером 05:04:000009:108

№ п/п	Наименование характеристик земельного участка	Значение характеристики
1	2	3
1.	Адрес земельного участка	—
1.1.	Сведения о местоположении земельного участка (при отсутствии адреса) в структурированном в соответствии с федеральной информационной адресной системой виде	Республика Дагестан, р-н Тарумовский, с Раздолье, ул Колосянка, д 12
1.2.	Дополнительные сведения о местоположении земельного участка	—
2.	Площадь земельного участка ± величина погрешности определения(вычисления) площади ($P \pm \Delta P$), м ²	3252±—
3.	Формула, примененная для вычисления предельной погрешности определения площади земельного участка, с подставленными значениями и итоговые (вычисленные) значения (ΔP), м ²	—
4.	Площадь земельного участка согласно сведениям Единого государственного реестра недвижимости ($P_{\text{кад}}$), м ²	3160
5.	Оценка расхождения P и $P_{\text{кад}}$ ($P - P_{\text{кад}}$), м ²	92

КАРТА-ПЛАН ТЕРРИТОРИИ

Сведения об уточняемых земельных участках, необходимые для исправления реестровых ошибок
в сведениях о местоположении их границ

1	2	3
6.	Предельный минимальный и максимальный размеры земельного участка (Р _{мин} и Р _{макс}), м ²	—
7.	Кадастровый или иной государственный учетный номер (инвентарный) здания, сооружения, объекта незавершенного строительства, расположенного на земельном участке	—
8.	Вид (виды) разрешенного использования	Для ведения личного подсобного хозяйства
8.1.	Дополнительные сведения об использовании земельного участка	—
9.	Сведения о земельных участках (землях общего пользования, территории общего пользования), посредством которых обеспечивается доступ	—
10.	Иные сведения	—

4. Пояснения к сведениям об уточняемом земельном участке с кадастровым номером 05:04:000009:108 :

1.	—
----	---

1. Сведения о характерных точках границ уточняемого земельного участка с кадастровым номером 05:04:000009:109

Система координат МСК-05					Зона № —		
Обозначение характерных точек границ	Координаты, м				Метод определения координат	Формулы, примененные для расчета средней квадратической погрешности определения координат характерных точек границ (M _t), с подставленными в такие формулы значениями и итоговые (вычисленные) значения M _t , м	Описание закрепления точки
	содержатся в Едином государственном реестре недвижимости		определены в результате выполнения комплексных кадастровых работ				
	X	Y	X	Y			
1	2	3	4	5	6	7	8
н221У	—	—	352584,34	275797,53	—	—	—
н228У	—	—	352582,28	275808,53	—	—	—
н227У	—	—	352579,90	275819,68	—	—	—
н226У	—	—	352559,68	275900,99	—	—	—
н229У	—	—	352546,18	275898,38	—	—	—
н230У	—	—	352539,61	275895,77	—	—	—
н231У	—	—	352549,81	275849,24	—	—	—
н232У	—	—	352551,38	275842,42	—	—	—

КАРТА-ПЛАН ТЕРРИТОРИИ

Сведения об уточняемых земельных участках, необходимые для исправления реестровых ошибок
в сведениях о местоположении их границ

н233У	—	—	352553,68	275826,86	—	—	—
н234У	—	—	352557,71	275827,24	—	—	—
н235У	—	—	352563,67	275792,86	—	—	—
н221У	—	—	352584,34	275797,53	—	—	—
360	352586,26	275797,26	—	—	—	—	—
366	352578,49	275825,67	—	—	—	—	—
367	352560,07	275898,39	—	—	—	—	—
368	352554,73	275897,65	—	—	—	—	—
369	352544,62	275896,31	—	—	—	—	—
370	352540,01	275894,72	—	—	—	—	—
371	352548,02	275853,21	—	—	—	—	—
372	352552,35	275834,51	—	—	—	—	—
373	352556,40	275826,74	—	—	—	—	—
374	352557,64	275826,95	—	—	—	—	—
375	352563,95	275791,89	—	—	—	—	—

2. Сведения о частях границ уточняемого земельного участка с кадастровым номером 05:04:000009:109

Обозначение части границ		Горизонтальное проложение (S), м	Описание прохождения части границ	Сведения о согласовании местоположения границ(согласовано/спорное)
от т.	до т.			
1	2	3	4	5
н221У	н228У	11,19	—	согласовано
н228У	н227У	11,40	—	согласовано
н227У	н226У	83,79	—	согласовано
н226У	н229У	13,75	—	согласовано
н229У	н230У	7,07	—	согласовано
н230У	н231У	47,63	—	согласовано
н231У	н232У	7,00	—	согласовано
н232У	н233У	15,73	—	согласовано
н233У	н234У	4,05	—	согласовано
н234У	н235У	34,89	—	согласовано
н235У	н221У	21,19	—	согласовано

КАРТА-ПЛАН ТЕРРИТОРИИ

Сведения об уточняемых земельных участках, необходимые для исправления реестровых ошибок
в сведениях о местоположении их границ

3. Характеристики уточняемого земельного участка с кадастровым номером 05:04:000009:109

№ п/п	Наименование характеристик земельного участка	Значение характеристики
1	2	3
1.	Адрес земельного участка	—
1.1.	Сведения о местоположении земельного участка (при отсутствии адреса) в структурированном в соответствии с федеральной информационной адресной системой виде	Республика Дагестан, р-н Тарумовский, с Раздолье, ул Колосянка, д 10
1.2.	Дополнительные сведения о местоположении земельного участка	—
2.	Площадь земельного участка \pm величина погрешности определения (вычисления) площади ($P \pm \Delta P$), м ²	2283 \pm —
3.	Формула, примененная для вычисления предельной погрешности определения площади земельного участка, с подставленными значениями и итоговые (вычисленные) значения (ΔP), м ²	—
4.	Площадь земельного участка согласно сведениям Единого государственного реестра недвижимости ($P_{\text{кад}}$), м ²	2296
5.	Оценка расхождения P и $P_{\text{кад}}$ ($P - P_{\text{кад}}$), м ²	-13
6.	Предельный минимальный и максимальный размеры земельного участка ($P_{\text{мин}}$ и $P_{\text{макс}}$), м ²	—
7.	Кадастровый или иной государственный учетный номер (инвентарный) здания, сооружения, объекта незавершенного строительства, расположенного на земельном участке	—
8.	Вид (виды) разрешенного использования	Для ведения личного подсобного хозяйства
8.1.	Дополнительные сведения об использовании земельного участка	—
9.	Сведения о земельных участках (землях общего пользования, территории общего пользования), посредством которых обеспечивается доступ	—
10.	Иные сведения	—

4. Пояснения к сведениям об уточняемом земельном участке с кадастровым номером 05:04:000009:109 :

1. —

1. Сведения о характерных точках границ уточняемого земельного участка с кадастровым номером 05:04:000009:110

Система координат МСК-05

Зона № —

КАРТА-ПЛАН ТЕРРИТОРИИ

Сведения об уточняемых земельных участках, необходимые для исправления реестровых ошибок
в сведениях о местоположении их границ

Обозначение характерных точек границ	Координаты, м				Метод определения координат	Формулы, примененные для расчета средней квадратической погрешности определения координат характерных точек границ (M_t), с подставленными в такие формулы значениями и итоговые (вычисленные) значения M_t , м	Описание закрепления точки
	содержатся в Едином государственном реестре недвижимости		определены в результате выполнения комплексных кадастровых работ				
	X	Y	X	Y			
1	2	3	4	5	6	7	8
н236У	—	—	352889,40	275731,12	—	—	—
н237У	—	—	352862,68	275821,56	—	—	—
н238У	—	—	352851,76	275818,69	—	—	—
н239У	—	—	352858,81	275791,67	—	—	—
н240У	—	—	352861,29	275780,44	—	—	—
н241У	—	—	352876,93	275731,19	—	—	—
н236У	—	—	352889,40	275731,12	—	—	—
376	352890,12	275730,72	—	—	—	—	—
377	352877,95	275771,99	—	—	—	—	—
378	352872,63	275790,14	—	—	—	—	—
379	352870,46	275798,03	—	—	—	—	—
380	352863,85	275819,77	—	—	—	—	—
381	352853,07	275817,67	—	—	—	—	—
382	352859,50	275789,76	—	—	—	—	—
383	352861,51	275781,67	—	—	—	—	—
384	352867,85	275763,09	—	—	—	—	—
385	352870,73	275755,10	—	—	—	—	—
386	352873,64	275746,00	—	—	—	—	—
387	352876,88	275734,32	—	—	—	—	—
388	352877,97	275730,64	—	—	—	—	—

2. Сведения о частях границ уточняемого земельного участка с кадастровым номером 05:04:000009:110

Обозначение части границ		Горизонтальное положение (S), м	Описание прохождения части границ	Сведения о согласовании местоположения границ(согласовано/спорное)
от т.	до т.			

КАРТА-ПЛАН ТЕРРИТОРИИ

Сведения об уточняемых земельных участках, необходимые для исправления реестровых ошибок
в сведениях о местоположении их границ

1	2	3	4	5
н236У	н237У	94,30	—	согласовано
н237У	н238У	11,29	—	согласовано
н238У	н239У	27,92	—	согласовано
н239У	н240У	11,50	—	согласовано
н240У	н241У	51,67	—	согласовано
н241У	н236У	12,47	—	согласовано

3. Характеристики уточняемого земельного участка с кадастровым номером 05:04:000009:110

№ п/п	Наименование характеристик земельного участка	Значение характеристики
1	2	3
1.	Адрес земельного участка	—
1.1.	Сведения о местоположении земельного участка (при отсутствии адреса) в структурированном в соответствии с федеральной информационной адресной системой виде	Республика Дагестан, р-н Тарумовский, с. Раздолье, ул. Колосянка 4
1.2.	Дополнительные сведения о местоположении земельного участка	—
2.	Площадь земельного участка ± величина погрешности определения(вычисления) площади ($P \pm \Delta P$), м ²	1135±—
3.	Формула, примененная для вычисления предельной погрешности определения площади земельного участка, с подставленными значениями и итоговые (вычисленные) значения (ΔP), м ²	—
4.	Площадь земельного участка согласно сведениям Единого государственного реестра недвижимости ($P_{\text{кад}}$), м ²	1106
5.	Оценка расхождения P и $P_{\text{кад}}$ ($P - P_{\text{кад}}$), м ²	29
6.	Предельный минимальный и максимальный размеры земельного участка ($P_{\text{мин}}$ и $P_{\text{макс}}$), м ²	—
7.	Кадастровый или иной государственный учетный номер (инвентарный) здания, сооружения, объекта незавершенного строительства, расположенного на земельном участке	—
8.	Вид (виды) разрешенного использования	Для ведения личного подсобного хозяйства
8.1.	Дополнительные сведения об использовании земельного участка	—
9.	Сведения о земельных участках (землях общего пользования, территории общего пользования), посредством которых обеспечивается доступ	—
10.	Иные сведения	—

КАРТА-ПЛАН ТЕРРИТОРИИ

Сведения об уточняемых земельных участках, необходимые для исправления реестровых ошибок
в сведениях о местоположении их границ

4. Пояснения к сведениям об уточняемом земельном участке с кадастровым номером 05:04:000009:110 :

1. —

1. Сведения о характерных точках границ уточняемого земельного участка с кадастровым номером 05:04:000009:111

Система координат МСК-05

Зона № —

Обозначение характерных точек границ	Координаты, м				Метод определения координат	Формулы, примененные для расчета средней квадратической погрешности определения координат характерных точек границ (M_t), с подставленными в такие формулы значениями и итоговые (вычисленные) значения M_t , м	Описание закрепления точки
	содержатся в Едином государственном реестре недвижимости		определены в результате выполнения комплексных кадастровых работ				
	X	Y	X	Y			
1	2	3	4	5	6	7	8
н242У	—	—	352863,09	275863,01	—	—	—
н183У	—	—	352877,18	275866,57	—	—	—
н189У	—	—	352870,14	275889,56	—	—	—
н188У	—	—	352853,95	275944,77	—	—	—
н187У	—	—	352842,11	276000,91	—	—	—
394	352825,92	275998,12	352825,92	275998,12	—	—	—
395	352834,73	275965,38	—	—	—	—	—
396	352838,41	275948,81	—	—	—	—	—
397	352852,57	275902,61	—	—	—	—	—
398	352855,25	275895,56	—	—	—	—	—
399	352861,00	275878,37	—	—	—	—	—
400	352865,09	275861,59	—	—	—	—	—
256	352878,85	275864,76	—	—	—	—	—
257	352871,45	275890,48	—	—	—	—	—
258	352868,69	275898,83	—	—	—	—	—
259	352858,53	275932,73	—	—	—	—	—
260	352855,78	275942,81	—	—	—	—	—
261	352848,41	275977,41	—	—	—	—	—
262	352843,62	276001,22	—	—	—	—	—

КАРТА-ПЛАН ТЕРРИТОРИИ

Сведения об уточняемых земельных участках, необходимые для исправления реестровых ошибок
в сведениях о местоположении их границ

н243У	—	—	352833,67	275966,92	—	—	—
н244У	—	—	352837,15	275948,18	—	—	—
н245У	—	—	352853,10	275897,23	—	—	—
н246У	—	—	352858,06	275881,90	—	—	—
н242У	—	—	352863,09	275863,01	—	—	—

2. Сведения о частях границ уточняемого земельного участка с кадастровым номером 05:04:000009:111

Обозначение части границ		Горизонтальное проложение (S), м	Описание прохождения части границ	Сведения о согласовании местоположения границ(согласовано/спорное)
от т.	до т.			
1	2	3	4	5
н242У	н183У	14,53	—	согласовано
н183У	н189У	24,04	—	согласовано
н189У	н188У	57,53	—	согласовано
н188У	н187У	57,37	—	согласовано
н187У	394	16,43	—	согласовано
394	н243У	32,15	—	согласовано
н243У	н244У	19,06	—	согласовано
н244У	н245У	53,39	—	согласовано
н245У	н246У	16,11	—	согласовано
н246У	н242У	19,55	—	согласовано

3. Характеристики уточняемого земельного участка с кадастровым номером 05:04:000009:111

№ п/п	Наименование характеристик земельного участка	Значение характеристики
1	2	3
1.	Адрес земельного участка	—
1.1.	Сведения о местоположении земельного участка (при отсутствии адреса) в структурированном в соответствии с федеральной информационной адресной системой виде	Республика Дагестан, р-н Тарумовский, с. Раздолье, ул. Колосянка, 46
1.2.	Дополнительные сведения о местоположении земельного участка	—
2.	Площадь земельного участка ± величина погрешности определения(вычисления) площади ($P \pm \Delta P$), м ²	2082±—
3.	Формула, примененная для вычисления предельной погрешности определения площади земельного участка, с подставленными значениями и итоговые (вычисленные) значения (ΔP), м ²	—

КАРТА-ПЛАН ТЕРРИТОРИИ

Сведения об уточняемых земельных участках, необходимые для исправления реестровых ошибок
в сведениях о местоположении их границ

1	2	3
4.	Площадь земельного участка согласно сведениям Единого государственного реестра недвижимости (Ркад), м ²	2131
5.	Оценка расхождения Р и Ркад (Р – Ркад), м ²	-49
6.	Предельный минимальный и максимальный размеры земельного участка (Рмин и Рмакс), м ²	—
7.	Кадастровый или иной государственный учетный номер (инвентарный) здания, сооружения, объекта незавершенного строительства, расположенного на земельном участке	—
8.	Вид (виды) разрешенного использования	для ведения личного подсобного хозяйства
8.1.	Дополнительные сведения об использовании земельного участка	—
9.	Сведения о земельных участках (землях общего пользования, территории общего пользования), посредством которых обеспечивается доступ	—
10.	Иные сведения	—

4. Пояснения к сведениям об уточняемом земельном участке с кадастровым номером 05:04:000009:111 :

1. —

1. Сведения о характерных точках границ уточняемого земельного участка с кадастровым номером 05:04:000009:112

Система координат МСК-05					Зона № —		
Обозначение характерных точек границ	Координаты, м				Метод определения координат	Формулы, примененные для расчета средней квадратической погрешности определения координат характерных точек границ (M _t), с подставленными в такие формулы значениями и итоговые (вычисленные) значения M _t , м	Описание закрепления точки
	содержатся в Едином государственном реестре недвижимости		определены в результате выполнения комплексных кадастровых работ				
	X	Y	X	Y			
1	2	3	4	5	6	7	8
н236У	—	—	352889,40	275731,12	—	—	—
н247У	—	—	352900,46	275733,51	—	—	—
н248У	—	—	352882,50	275796,08	—	—	—
н249У	—	—	352880,65	275804,83	—	—	—
н250У	—	—	352874,99	275824,81	—	—	—

КАРТА-ПЛАН ТЕРРИТОРИИ

Сведения об уточняемых земельных участках, необходимые для исправления реестровых ошибок
в сведениях о местоположении их границ

н237У	—	—	352862,68	275821,56	—	—	—
н236У	—	—	352889,40	275731,12	—	—	—
401	352900,44	275733,07	—	—	—	—	—
402	352887,44	275782,03	—	—	—	—	—
403	352883,61	275794,27	—	—	—	—	—
404	352881,81	275801,03	—	—	—	—	—
405	352878,78	275811,99	—	—	—	—	—
406	352878,37	275811,89	—	—	—	—	—
407	352875,33	275822,19	—	—	—	—	—
380	352863,85	275819,77	—	—	—	—	—
379	352870,46	275798,03	—	—	—	—	—
378	352872,63	275790,14	—	—	—	—	—
377	352877,95	275771,99	—	—	—	—	—
376	352890,12	275730,72	—	—	—	—	—

2. Сведения о частях границ уточняемого земельного участка с кадастровым номером 05:04:000009:112

Обозначение части границ		Горизонтальное проложение (S), м	Описание прохождения части границ	Сведения о согласовании местоположения границ(согласовано/спорное)
от т.	до т.			
1	2	3	4	5
н236У	н247У	11,32	—	согласовано
н247У	н248У	65,10	—	согласовано
н248У	н249У	8,94	—	согласовано
н249У	н250У	20,77	—	согласовано
н250У	н237У	12,73	—	согласовано
н237У	н236У	94,30	—	согласовано

3. Характеристики уточняемого земельного участка с кадастровым номером 05:04:000009:112

№ п/п	Наименование характеристик земельного участка	Значение характеристики
1	2	3
1.	Адрес земельного участка	—
1.1.	Сведения о местоположении земельного участка (при отсутствии адреса) в структурированном в соответствии с федеральной информационной адресной системой виде	Республика Дагестан, р-н Тарумовский, с Раздолье, ул Колосянко 47
1.2.	Дополнительные сведения о местоположении земельного участка	—

КАРТА-ПЛАН ТЕРРИТОРИИ

Сведения об уточняемых земельных участках, необходимые для исправления реестровых ошибок
в сведениях о местоположении их границ

1	2	3
2.	Площадь земельного участка \pm величина погрешности определения(вычисления) площади ($P \pm \Delta P$), м ²	1119 \pm —
3.	Формула, примененная для вычисления предельной погрешности определения площади земельного участка, с подставленными значениями и итоговые (вычисленные) значения (ΔP), м ²	—
4.	Площадь земельного участка согласно сведениям Единого государственного реестра недвижимости ($P_{\text{кад}}$), м ²	1065
5.	Оценка расхождения P и $P_{\text{кад}}$ ($P - P_{\text{кад}}$), м ²	54
6.	Предельный минимальный и максимальный размеры земельного участка ($P_{\text{мин}}$ и $P_{\text{макс}}$), м ²	—
7.	Кадастровый или иной государственный учетный номер (инвентарный) здания, сооружения, объекта незавершенного строительства, расположенного на земельном участке	—
8.	Вид (виды) разрешенного использования	Для ведения личного подсобного хозяйства
8.1.	Дополнительные сведения об использовании земельного участка	—
9.	Сведения о земельных участках (землях общего пользования, территории общего пользования), посредством которых обеспечивается доступ	—
10.	Иные сведения	—

4. Пояснения к сведениям об уточняемом земельном участке с кадастровым номером 05:04:000009:112 :

1. —

1. Сведения о характерных точках границ уточняемого земельного участка с кадастровым номером 05:04:000009:114

Система координат МСК-05

Зона № —

Обозначение характерных точек границ	Координаты, м				Метод определения координат	Формулы, примененные для расчета средней квадратической погрешности определения координат характерных точек границ (M_t), с подставленными в такие формулы значениями и итоговые (вычисленные) значения M_t , м	Описание закрепления точки
	содержатся в Едином государственном реестре недвижимости		определены в результате выполнения комплексных кадастровых работ				
	X	Y	X	Y			
1	2	3	4	5	6	7	8
н251У	—	—	352166,45	275654,39	—	—	—

КАРТА-ПЛАН ТЕРРИТОРИИ

Сведения об уточняемых земельных участках, необходимые для исправления реестровых ошибок
в сведениях о местоположении их границ

н252У	—	—	352166,14	275661,67	—	—	—
н253У	—	—	352161,31	275696,88	—	—	—
н254У	—	—	352130,96	275694,63	—	—	—
н255У	—	—	352130,96	275693,47	—	—	—
н256У	—	—	352122,91	275692,59	—	—	—
н257У	—	—	352067,57	275685,30	—	—	—
н258У	—	—	352074,83	275649,64	—	—	—
н251У	—	—	352166,45	275654,39	—	—	—
408	352168,85	275651,84	—	—	—	—	—
409	352165,41	275675,41	—	—	—	—	—
410	352162,39	275696,69	—	—	—	—	—
411	352139,78	275694,76	—	—	—	—	—
412	352134,50	275693,39	—	—	—	—	—
413	352134,94	275689,61	—	—	—	—	—
414	352124,98	275689,23	—	—	—	—	—
415	352117,94	275687,42	—	—	—	—	—
416	352105,61	275686,00	—	—	—	—	—
417	352089,26	275685,16	—	—	—	—	—
418	352076,46	275683,54	—	—	—	—	—
419	352069,06	275681,01	—	—	—	—	—
420	352075,93	275648,33	—	—	—	—	—
421	352079,86	275648,30	—	—	—	—	—
422	352123,02	275649,53	—	—	—	—	—

2. Сведения о частях границ уточняемого земельного участка с кадастровым номером 05:04:000009:114

Обозначение части границ		Горизонтальное проложение (S), м	Описание прохождения части границ	Сведения о согласовании местоположения границ(согласовано/спорное)
от т.	до т.			
1	2	3	4	5
н251У	н252У	7,29	—	согласовано
н252У	н253У	35,54	—	согласовано
н253У	н254У	30,43	—	согласовано
н254У	н255У	1,16	—	согласовано
н255У	н256У	8,10	—	согласовано
н256У	н257У	55,82	—	согласовано

КАРТА-ПЛАН ТЕРРИТОРИИ

Сведения об уточняемых земельных участках, необходимые для исправления реестровых ошибок
в сведениях о местоположении их границ

н257У	н258У	36,39	—	согласовано
н258У	н251У	91,74	—	согласовано

3. Характеристики уточняемого земельного участка с кадастровым номером 05:04:000009:114

№ п/п	Наименование характеристик земельного участка	Значение характеристики
1	2	3
1.	Адрес земельного участка	—
1.1.	Сведения о местоположении земельного участка (при отсутствии адреса) в структурированном в соответствии с федеральной информационной адресной системой виде	Республика Дагестан, р-н Тарумовский, с Раздолье, ул Молодежная, 3
1.2.	Дополнительные сведения о местоположении земельного участка	—
2.	Площадь земельного участка ± величина погрешности определения(вычисления) площади ($P \pm \Delta P$), м ²	3723±—
3.	Формула, примененная для вычисления предельной погрешности определения площади земельного участка, с подставленными значениями и итоговые (вычисленные) значения (ΔP), м ²	—
4.	Площадь земельного участка согласно сведениям Единого государственного реестра недвижимости (Ркад), м ²	3701
5.	Оценка расхождения Р и Ркад ($P - P_{кад}$), м ²	22
6.	Предельный минимальный и максимальный размеры земельного участка (Рмин и Рмакс), м ²	—
7.	Кадастровый или иной государственный учетный номер (инвентарный) здания, сооружения, объекта незавершенного строительства, расположенного на земельном участке	—
8.	Вид (виды) разрешенного использования	для ведения личного подсобного хозяйства
8.1.	Дополнительные сведения об использовании земельного участка	—
9.	Сведения о земельных участках (землях общего пользования, территории общего пользования), посредством которых обеспечивается доступ	—
10.	Иные сведения	—

4. Пояснения к сведениям об уточняемом земельном участке с кадастровым номером 05:04:000009:114 :

1.	—
----	---

1. Сведения о характерных точках границ уточняемого земельного участка с кадастровым номером 05:04:000009:119

Система координат МСК-05

Зона № —

КАРТА-ПЛАН ТЕРРИТОРИИ

Сведения об уточняемых земельных участках, необходимые для исправления реестровых ошибок
в сведениях о местоположении их границ

Обозначение характерных точек границ	Координаты, м				Метод определения координат	Формулы, примененные для расчета средней квадратической погрешности определения координат характерных точек границ (M_t), с подставленными в такие формулы значениями и итоговые (вычисленные) значения M_t , м	Описание закрепления точки
	содержатся в Едином государственном реестре недвижимости		определены в результате выполнения комплексных кадастровых работ				
	X	Y	X	Y			
1	2	3	4	5	6	7	8
н259У	—	—	352223,16	275690,83	—	—	—
н260У	—	—	352241,90	275691,07	—	—	—
н261У	—	—	352240,27	275712,36	—	—	—
н262У	—	—	352241,82	275712,82	—	—	—
н263У	—	—	352235,71	275774,23	—	—	—
н264У	—	—	352235,16	275797,38	—	—	—
н265У	—	—	352217,68	275796,09	—	—	—
н266У	—	—	352219,80	275773,28	—	—	—
н267У	—	—	352222,72	275703,64	—	—	—
н259У	—	—	352223,16	275690,83	—	—	—
423	352243,96	275687,99	—	—	—	—	—
424	352243,15	275694,49	—	—	—	—	—
425	352240,20	275711,86	—	—	—	—	—
426	352242,44	275712,69	—	—	—	—	—
427	352240,82	275731,80	—	—	—	—	—
428	352238,29	275753,49	—	—	—	—	—
429	352237,47	275765,36	—	—	—	—	—
430	352237,16	275773,21	—	—	—	—	—
431	352236,46	275796,02	—	—	—	—	—
432	352231,06	275795,86	—	—	—	—	—
433	352219,16	275794,70	—	—	—	—	—
434	352221,46	275764,20	—	—	—	—	—
435	352224,66	275730,10	—	—	—	—	—
436	352224,85	275704,23	—	—	—	—	—

КАРТА-ПЛАН ТЕРРИТОРИИ

Сведения об уточняемых земельных участках, необходимые для исправления реестровых ошибок
в сведениях о местоположении их границ

437	352225,57	275686,71	—	—	—	—	—
438	352236,18	275687,30	—	—	—	—	—

2. Сведения о частях границ уточняемого земельного участка с кадастровым номером 05:04:000009:119

Обозначение части границ		Горизонтальное проложение (S), м	Описание прохождения части границ	Сведения о согласовании местоположения границ(согласовано/спорное)
от т.	до т.			
1	2	3	4	5
н259У	н260У	18,74	—	согласовано
н260У	н261У	21,35	—	согласовано
н261У	н262У	1,62	—	согласовано
н262У	н263У	61,71	—	согласовано
н263У	н264У	23,16	—	согласовано
н264У	н265У	17,53	—	согласовано
н265У	н266У	22,91	—	согласовано
н266У	н267У	69,70	—	согласовано
н267У	н259У	12,82	—	согласовано

3. Характеристики уточняемого земельного участка с кадастровым номером 05:04:000009:119

№ п/п	Наименование характеристик земельного участка	Значение характеристики
1	2	3
1.	Адрес земельного участка	—
1.1.	Сведения о местоположении земельного участка (при отсутствии адреса) в структурированном в соответствии с федеральной информационной адресной системой виде	Республика Дагестан, р-н Тарумовский, с Раздолье, ул Крикунова, д 20
1.2.	Дополнительные сведения о местоположении земельного участка	—
2.	Площадь земельного участка ± величина погрешности определения(вычисления) площади ($P \pm \Delta P$), м ²	1866±—
3.	Формула, примененная для вычисления предельной погрешности определения площади земельного участка, с подставленными значениями и итоговые (вычисленные) значения (ΔP), м ²	—
4.	Площадь земельного участка согласно сведениям Единого государственного реестра недвижимости ($P_{\text{кад}}$), м ²	1800
5.	Оценка расхождения P и $P_{\text{кад}}$ ($P - P_{\text{кад}}$), м ²	66
6.	Предельный минимальный и максимальный размеры земельного участка	—

КАРТА-ПЛАН ТЕРРИТОРИИ

Сведения об уточняемых земельных участках, необходимые для исправления реестровых ошибок
в сведениях о местоположении их границ

1	2	3
	(Р _{мин} и Р _{макс}), м ²	
7.	Кадастровый или иной государственный учетный номер (инвентарный) здания, сооружения, объекта незавершенного строительства, расположенного на земельном участке	—
8.	Вид (виды) разрешенного использования	Для ведения личного подсобного хозяйства
8.1.	Дополнительные сведения об использовании земельного участка	—
9.	Сведения о земельных участках (землях общего пользования, территории общего пользования), посредством которых обеспечивается доступ	—
10.	Иные сведения	—

4. Пояснения к сведениям об уточняемом земельном участке с кадастровым номером 05:04:000009:119 :

1. —

1. Сведения о характерных точках границ уточняемого земельного участка с кадастровым номером 05:04:000009:135

Система координат МСК-05					Зона № —		
Обозначение характерных точек границ	Координаты, м				Метод определения координат	Формулы, примененные для расчета средней квадратической погрешности определения координат характерных точек границ (M_t), с подставленными в такие формулы значениями и итоговые (вычисленные) значения M_t , м	Описание закрепления точки
	содержатся в Едином государственном реестре недвижимости		определены в результате выполнения комплексных кадастровых работ				
	X	Y	X	Y			
1	2	3	4	5	6	7	8
н268У	—	—	352516,82	275658,19	—	—	—
н269У	—	—	352502,50	275719,59	—	—	—
н270У	—	—	352497,16	275738,80	—	—	—
н271У	—	—	352476,48	275733,84	—	—	—
н272У	—	—	352486,63	275688,93	—	—	—
н273У	—	—	352498,86	275644,33	—	—	—
н268У	—	—	352516,82	275658,19	—	—	—
439	352513,30	275656,05	—	—	—	—	—
440	352502,61	275712,36	—	—	—	—	—

КАРТА-ПЛАН ТЕРРИТОРИИ

Сведения об уточняемых земельных участках, необходимые для исправления реестровых ошибок
в сведениях о местоположении их границ

441	352497,79	275735,46	—	—	—	—	—
442	352491,38	275734,18	—	—	—	—	—
443	352476,54	275730,59	—	—	—	—	—
444	352493,19	275645,07	—	—	—	—	—

2. Сведения о частях границ уточняемого земельного участка с кадастровым номером 05:04:000009:135

Обозначение части границ		Горизонтальное проложение (S), м	Описание прохождения части границ	Сведения о согласовании местоположения границ(согласовано/спорное)
от т.	до т.			
1	2	3	4	5
н268У	н269У	63,05	—	согласовано
н269У	н270У	19,94	—	согласовано
н270У	н271У	21,27	—	согласовано
н271У	н272У	46,04	—	согласовано
н272У	н273У	46,25	—	согласовано
н273У	н268У	22,69	—	согласовано

3. Характеристики уточняемого земельного участка с кадастровым номером 05:04:000009:135

№ п/п	Наименование характеристик земельного участка	Значение характеристики
1	2	3
1.	Адрес земельного участка	—
1.1.	Сведения о местоположении земельного участка (при отсутствии адреса) в структурированном в соответствии с федеральной информационной адресной системой виде	Республика Дагестан, р-н Тарумовский, с Раздолье, ул Колосянка, д 3
1.2.	Дополнительные сведения о местоположении земельного участка	—
2.	Площадь земельного участка ± величина погрешности определения(вычисления) площади ($P \pm \Delta P$), м ²	1916±—
3.	Формула, примененная для вычисления предельной погрешности определения площади земельного участка, с подставленными значениями и итоговые (вычисленные) значения (ΔP), м ²	—
4.	Площадь земельного участка согласно сведениям Единого государственного реестра недвижимости (Ркад), м ²	1848
5.	Оценка расхождения Р и Ркад ($P - P_{кад}$), м ²	68
6.	Предельный минимальный и максимальный размеры земельного участка (Рмин и Рмакс), м ²	—

КАРТА-ПЛАН ТЕРРИТОРИИ

Сведения об уточняемых земельных участках, необходимые для исправления реестровых ошибок
в сведениях о местоположении их границ

1	2	3
7.	Кадастровый или иной государственный учетный номер (инвентарный) здания, сооружения, объекта незавершенного строительства, расположенного на земельном участке	—
8.	Вид (виды) разрешенного использования	Для ведения личного подсобного хозяйства
8.1.	Дополнительные сведения об использовании земельного участка	—
9.	Сведения о земельных участках (землях общего пользования, территории общего пользования), посредством которых обеспечивается доступ	—
10.	Иные сведения	—

4. Пояснения к сведениям об уточняемом земельном участке с кадастровым номером 05:04:000009:135 :

1. —

1. Сведения о характерных точках границ уточняемого земельного участка с кадастровым номером 05:04:000009:136

Система координат МСК-05

Зона № —

Обозначение характерных точек границ	Координаты, м				Метод определения координат	Формулы, примененные для расчета средней квадратической погрешности определения координат характерных точек границ (M_t), с подставленными в такие формулы значениями и итоговые (вычисленные) значения M_t , м	Описание закрепления точки
	содержатся в Едином государственном реестре недвижимости		определены в результате выполнения комплексных кадастровых работ				
	X	Y	X	Y			
1	2	3	4	5	6	7	8
н128У	—	—	352531,23	275663,92	—	—	—
н127У	—	—	352512,72	275741,59	—	—	—
н270У	—	—	352497,16	275738,80	—	—	—
н269У	—	—	352502,50	275719,59	—	—	—
н268У	—	—	352516,82	275658,19	—	—	—
н128У	—	—	352531,23	275663,92	—	—	—
445	352512,17	275741,32	—	—	—	—	—
446	352497,31	275737,75	—	—	—	—	—
447	352503,51	275713,42	—	—	—	—	—
448	352504,79	275713,84	—	—	—	—	—

КАРТА-ПЛАН ТЕРРИТОРИИ

Сведения об уточняемых земельных участках, необходимые для исправления реестровых ошибок
в сведениях о местоположении их границ

449	352519,95	275659,04	—	—	—	—	—
450	352530,73	275663,72	—	—	—	—	—
451	352521,53	275702,84	—	—	—	—	—

2. Сведения о частях границ уточняемого земельного участка с кадастровым номером 05:04:000009:136

Обозначение части границ		Горизонтальное проложение (S), м	Описание прохождения части границ	Сведения о согласовании местоположения границ(согласовано/спорное)
от т.	до т.			
1	2	3	4	5
н128У	н127У	79,85	—	согласовано
н127У	н270У	15,81	—	согласовано
н270У	н269У	19,94	—	согласовано
н269У	н268У	63,05	—	согласовано
н268У	н128У	15,51	—	согласовано

3. Характеристики уточняемого земельного участка с кадастровым номером 05:04:000009:136

№ п/п	Наименование характеристик земельного участка	Значение характеристики
1	2	3
1.	Адрес земельного участка	—
1.1.	Сведения о местоположении земельного участка (при отсутствии адреса) в структурированном в соответствии с федеральной информационной адресной системой виде	Республика Дагестан, р-н Тарумовский, с Раздолье, ул Колосянка, д 5
1.2.	Дополнительные сведения о местоположении земельного участка	—
2.	Площадь земельного участка ± величина погрешности определения(вычисления) площади ($P \pm \Delta P$), м ²	1241±—
3.	Формула, примененная для вычисления предельной погрешности определения площади земельного участка, с подставленными значениями и итоговые (вычисленные) значения (ΔP), м ²	—
4.	Площадь земельного участка согласно сведениям Единого государственного реестра недвижимости ($P_{\text{кад}}$), м ²	1086
5.	Оценка расхождения P и $P_{\text{кад}}$ ($P - P_{\text{кад}}$), м ²	155
6.	Предельный минимальный и максимальный размеры земельного участка ($P_{\text{мин}}$ и $P_{\text{макс}}$), м ²	—
7.	Кадастровый или иной государственный учетный номер (инвентарный) здания, сооружения, объекта незавершенного строительства,	—

КАРТА-ПЛАН ТЕРРИТОРИИ

Сведения об уточняемых земельных участках, необходимые для исправления реестровых ошибок
в сведениях о местоположении их границ

1	2	3
	расположенного на земельном участке	
8.	Вид (виды) разрешенного использования	Для ведения личного подсобного хозяйства
8.1.	Дополнительные сведения об использовании земельного участка	—
9.	Сведения о земельных участках (землях общего пользования, территории общего пользования), посредством которых обеспечивается доступ	—
10.	Иные сведения	—

4. Пояснения к сведениям об уточняемом земельном участке с кадастровым номером 05:04:000009:136 :

1. —

1. Сведения о характерных точках границ уточняемого земельного участка с кадастровым номером 05:04:000009:141

Система координат МСК-05

Зона № —

Обозначение характерных точек границ	Координаты, м				Метод определения координат	Формулы, примененные для расчета средней квадратической погрешности определения координат характерных точек границ (M_t), с подставленными в такие формулы значениями и итоговые (вычисленные) значения M_t , м	Описание закрепления точки
	содержатся в Едином государственном реестре недвижимости		определены в результате выполнения комплексных кадастровых работ				
	X	Y	X	Y			
1	2	3	4	5	6	7	8
н274У	—	—	352619,67	275679,40	—	—	—
н275У	—	—	352636,55	275682,26	—	—	—
н276У	—	—	352623,31	275736,62	—	—	—
н277У	—	—	352615,64	275764,88	—	—	—
н278У	—	—	352601,32	275761,78	—	—	—
н279У	—	—	352607,90	275727,56	—	—	—
н274У	—	—	352619,67	275679,40	—	—	—
455	352637,61	275679,63	—	—	—	—	—
456	352624,45	275735,11	—	—	—	—	—
457	352621,49	275746,57	—	—	—	—	—
458	352617,50	275761,57	—	—	—	—	—
459	352616,90	275764,19	—	—	—	—	—

КАРТА-ПЛАН ТЕРРИТОРИИ

Сведения об уточняемых земельных участках, необходимые для исправления реестровых ошибок
в сведениях о местоположении их границ

454	352602,34	275760,80	—	—	—	—	—
453	352604,28	275751,78	—	—	—	—	—
452	352609,47	275723,31	—	—	—	—	—
460	352621,04	275675,74	—	—	—	—	—

2. Сведения о частях границ уточняемого земельного участка с кадастровым номером 05:04:000009:141

Обозначение части границ		Горизонтальное проложение (S), м	Описание прохождения части границ	Сведения о согласовании местоположения границ(согласовано/спорное)
от т.	до т.			
1	2	3	4	5
н274У	н275У	17,12	—	согласовано
н275У	н276У	55,95	—	согласовано
н276У	н277У	29,28	—	согласовано
н277У	н278У	14,65	—	согласовано
н278У	н279У	34,85	—	согласовано
н279У	н274У	49,58	—	согласовано

3. Характеристики уточняемого земельного участка с кадастровым номером 05:04:000009:141

№ п/п	Наименование характеристик земельного участка	Значение характеристики
1	2	3
1.	Адрес земельного участка	—
1.1.	Сведения о местоположении земельного участка (при отсутствии адреса) в структурированном в соответствии с федеральной информационной адресной системой виде	Республика Дагестан, р-н Тарумовский, с. Раздолье, ул. Колосянка, 17
1.2.	Дополнительные сведения о местоположении земельного участка	—
2.	Площадь земельного участка ± величина погрешности определения(вычисления) площади ($P \pm \Delta P$), м ²	1410±—
3.	Формула, примененная для вычисления предельной погрешности определения площади земельного участка, с подставленными значениями и итоговые (вычисленные) значения (ΔP), м ²	—
4.	Площадь земельного участка согласно сведениям Единого государственного реестра недвижимости (Ркад), м ²	1452
5.	Оценка расхождения Р и Ркад ($P - P_{кад}$), м ²	-42
6.	Предельный минимальный и максимальный размеры земельного участка (Рмин и Рмакс), м ²	—

КАРТА-ПЛАН ТЕРРИТОРИИ

Сведения об уточняемых земельных участках, необходимые для исправления реестровых ошибок
в сведениях о местоположении их границ

1	2	3
7.	Кадастровый или иной государственный учетный номер (инвентарный) здания, сооружения, объекта незавершенного строительства, расположенного на земельном участке	—
8.	Вид (виды) разрешенного использования	Для ведения личного подсобного хозяйства
8.1.	Дополнительные сведения об использовании земельного участка	—
9.	Сведения о земельных участках (землях общего пользования, территории общего пользования), посредством которых обеспечивается доступ	—
10.	Иные сведения	—

4. Пояснения к сведениям об уточняемом земельном участке с кадастровым номером 05:04:000009:141 :

1. —

1. Сведения о характерных точках границ уточняемого земельного участка с кадастровым номером 05:04:000009:143

Система координат МСК-05

Зона № —

Обозначение характерных точек границ	Координаты, м				Метод определения координат	Формулы, примененные для расчета средней квадратической погрешности определения координат характерных точек границ (M_t), с подставленными в такие формулы значениями и итоговые (вычисленные) значения M_t , м	Описание закрепления точки
	содержатся в Едином государственном реестре недвижимости		определены в результате выполнения комплексных кадастровых работ				
	X	Y	X	Y			
1	2	3	4	5	6	7	8
н167У	—	—	352659,54	275686,98	—	—	—
н174У	—	—	352647,00	275748,47	—	—	—
н173У	—	—	352642,12	275770,84	—	—	—
н280У	—	—	352628,03	275767,36	—	—	—
н281У	—	—	352632,44	275746,45	—	—	—
н282У	—	—	352628,80	275745,37	—	—	—
н283У	—	—	352631,51	275729,57	—	—	—
н284У	—	—	352640,88	275683,50	—	—	—
н167У	—	—	352659,54	275686,98	—	—	—
461	352657,24	275685,99	—	—	—	—	—

КАРТА-ПЛАН ТЕРРИТОРИИ

Сведения об уточняемых земельных участках, необходимые для исправления реестровых ошибок
в сведениях о местоположении их границ

462	352646,36	275745,79	—	—	—	—	—
463	352639,22	275770,85	—	—	—	—	—
464	352627,02	275766,97	—	—	—	—	—
465	352632,05	275745,62	—	—	—	—	—
466	352628,35	275744,56	—	—	—	—	—
467	352640,63	275683,16	—	—	—	—	—

2. Сведения о частях границ уточняемого земельного участка с кадастровым номером 05:04:000009:143

Обозначение части границ		Горизонтальное проложение (S), м	Описание прохождения части границ	Сведения о согласовании местоположения границ(согласовано/спорное)
от т.	до т.			
1	2	3	4	5
н167У	н174У	62,76	—	согласовано
н174У	н173У	22,90	—	согласовано
н173У	н280У	14,51	—	согласовано
н280У	н281У	21,37	—	согласовано
н281У	н282У	3,80	—	согласовано
н282У	н283У	16,03	—	согласовано
н283У	н284У	47,01	—	согласовано
н284У	н167У	18,98	—	согласовано

3. Характеристики уточняемого земельного участка с кадастровым номером 05:04:000009:143

№ п/п	Наименование характеристик земельного участка	Значение характеристики
1	2	3
1.	Адрес земельного участка	—
1.1.	Сведения о местоположении земельного участка (при отсутствии адреса) в структурированном в соответствии с федеральной информационной адресной системой виде	Республика Дагестан, р-н Тарумовский, с Раздолье, ул Колосянка, д 19
1.2.	Дополнительные сведения о местоположении земельного участка	—
2.	Площадь земельного участка ± величина погрешности определения(вычисления) площади ($P \pm \Delta P$), м ²	1516±—
3.	Формула, примененная для вычисления предельной погрешности определения площади земельного участка, с подставленными значениями и итоговые (вычисленные) значения (ΔP), м ²	—
4.	Площадь земельного участка согласно сведениям Единого	1400

КАРТА-ПЛАН ТЕРРИТОРИИ

Сведения об уточняемых земельных участках, необходимые для исправления реестровых ошибок
в сведениях о местоположении их границ

1	2	3
	государственного реестра недвижимости (Ркад), м ²	
5.	Оценка расхождения Р и Ркад (Р – Ркад), м ²	116
6.	Предельный минимальный и максимальный размеры земельного участка (Рмин и Рмакс), м ²	—
7.	Кадастровый или иной государственный учетный номер (инвентарный) здания, сооружения, объекта незавершенного строительства, расположенного на земельном участке	—
8.	Вид (виды) разрешенного использования	Для ведения личного подсобного хозяйства
8.1.	Дополнительные сведения об использовании земельного участка	—
9.	Сведения о земельных участках (землях общего пользования, территории общего пользования), посредством которых обеспечивается доступ	—
10.	Иные сведения	—

4. Пояснения к сведениям об уточняемом земельном участке с кадастровым номером 05:04:000009:143 :

1. —

1. Сведения о характерных точках границ уточняемого земельного участка с кадастровым номером 05:04:000009:145

Система координат МСК-05					Зона № —		
Обозначение характерных точек границ	Координаты, м				Метод определения координат	Формулы, примененные для расчета средней квадратической погрешности определения координат характерных точек границ (M _i), с подставленными в такие формулы значениями и итоговые (вычисленные) значения M _i , м	Описание закрепления точки
	содержатся в Едином государственном реестре недвижимости		определены в результате выполнения комплексных кадастровых работ				
	X	Y	X	Y			
1	2	3	4	5	6	7	8
н285У	—	—	353169,25	276001,86	—	—	—
н286У	—	—	353163,29	276027,64	—	—	—
н287У	—	—	353158,87	276033,14	—	—	—
н288У	—	—	353146,41	276083,63	—	—	—
н289У	—	—	353144,39	276091,76	—	—	—
н290У	—	—	353120,54	276084,79	—	—	—

КАРТА-ПЛАН ТЕРРИТОРИИ

Сведения об уточняемых земельных участках, необходимые для исправления реестровых ошибок
в сведениях о местоположении их границ

н291У	—	—	353141,68	276007,51	—	—	—
н292У	—	—	353138,51	276006,89	—	—	—
н293У	—	—	353140,21	275997,91	—	—	—
н294У	—	—	353144,24	275998,68	—	—	—
н295У	—	—	353145,40	275996,13	—	—	—
н296У	—	—	353152,83	275998,45	—	—	—
н285У	—	—	353169,25	276001,86	—	—	—
468	353172,64	276000,32	—	—	—	—	—
469	353166,26	276020,32	—	—	—	—	—
470	353163,97	276028,52	—	—	—	—	—
471	353160,12	276037,42	—	—	—	—	—
472	353153,60	276060,68	—	—	—	—	—
473	353149,76	276062,52	—	—	—	—	—
474	353142,40	276091,48	—	—	—	—	—
475	353121,45	276085,66	—	—	—	—	—
476	353130,11	276057,68	—	—	—	—	—
477	353131,89	276055,41	—	—	—	—	—
478	353140,04	276024,35	—	—	—	—	—
479	353140,98	276015,78	—	—	—	—	—
480	353143,38	276006,07	—	—	—	—	—
481	353140,78	276005,27	—	—	—	—	—
482	353142,69	275995,88	—	—	—	—	—
483	353145,77	275993,62	—	—	—	—	—
484	353154,21	275996,04	—	—	—	—	—

2. Сведения о частях границ уточняемого земельного участка с кадастровым номером 05:04:000009:145

Обозначение части границ		Горизонтальное проложение (S), м	Описание прохождения части границ	Сведения о согласовании местоположения границ(согласовано/спорное)
от т.	до т.			
1	2	3	4	5
н285У	н286У	26,46	—	согласовано
н286У	н287У	7,06	—	согласовано
н287У	н288У	52,00	—	согласовано
н288У	н289У	8,38	—	согласовано
н289У	н290У	24,85	—	согласовано

КАРТА-ПЛАН ТЕРРИТОРИИ

Сведения об уточняемых земельных участках, необходимые для исправления реестровых ошибок
в сведениях о местоположении их границ

н290У	н291У	80,12	—	согласовано
н291У	н292У	3,23	—	согласовано
н292У	н293У	9,14	—	согласовано
н293У	н294У	4,10	—	согласовано
н294У	н295У	2,80	—	согласовано
н295У	н296У	7,78	—	согласовано
н296У	н285У	16,77	—	согласовано

3. Характеристики уточняемого земельного участка с кадастровым номером 05:04:000009:145

№ п/п	Наименование характеристик земельного участка	Значение характеристики
1	2	3
1.	Адрес земельного участка	—
1.1.	Сведения о местоположении земельного участка (при отсутствии адреса) в структурированном в соответствии с федеральной информационной адресной системой виде	Республика Дагестан, р-н Тарумовский, с. Раздолье, ул. Колосянка, 80
1.2.	Дополнительные сведения о местоположении земельного участка	—
2.	Площадь земельного участка ± величина погрешности определения(вычисления) площади ($P \pm \Delta P$), м ²	2303±—
3.	Формула, примененная для вычисления предельной погрешности определения площади земельного участка, с подставленными значениями и итоговые (вычисленные) значения (ΔP), м ²	—
4.	Площадь земельного участка согласно сведениям Единого государственного реестра недвижимости ($P_{\text{кад}}$), м ²	2243
5.	Оценка расхождения P и $P_{\text{кад}}$ ($P - P_{\text{кад}}$), м ²	60
6.	Предельный минимальный и максимальный размеры земельного участка ($P_{\text{мин}}$ и $P_{\text{макс}}$), м ²	—
7.	Кадастровый или иной государственный учетный номер (инвентарный) здания, сооружения, объекта незавершенного строительства, расположенного на земельном участке	—
8.	Вид (виды) разрешенного использования	Для ведения личного подсобного хозяйства
8.1.	Дополнительные сведения об использовании земельного участка	—
9.	Сведения о земельных участках (землях общего пользования, территории общего пользования), посредством которых обеспечивается доступ	—
10.	Иные сведения	—

КАРТА-ПЛАН ТЕРРИТОРИИ

Сведения об уточняемых земельных участках, необходимые для исправления реестровых ошибок
в сведениях о местоположении их границ

4. Пояснения к сведениям об уточняемом земельном участке с кадастровым номером 05:04:000009:145 :

1. —

1. Сведения о характерных точках границ уточняемого земельного участка с кадастровым номером 05:04:000009:147

Система координат МСК-05

Зона № —

Обозначение характерных точек границ	Координаты, м				Метод определения координат	Формулы, примененные для расчета средней квадратической погрешности определения координат характерных точек границ (M_t), с подставленными в такие формулы значениями и итоговые (вычисленные) значения M_t , м	Описание закрепления точки
	содержатся в Едином государственном реестре недвижимости		определены в результате выполнения комплексных кадастровых работ				
	X	Y	X	Y			
1	2	3	4	5	6	7	8
н297У	—	—	352728,51	275698,91	—	—	—
н298У	—	—	352712,66	275763,75	—	—	—
н299У	—	—	352707,14	275786,72	—	—	—
н300У	—	—	352698,67	275784,71	—	—	—
н301У	—	—	352698,83	275783,83	—	—	—
н302У	—	—	352689,38	275781,41	—	—	—
н303У	—	—	352695,09	275760,93	—	—	—
н304У	—	—	352699,68	275745,03	—	—	—
н305У	—	—	352709,21	275694,01	—	—	—
н297У	—	—	352728,51	275698,91	—	—	—
485	352728,49	275699,30	—	—	—	—	—
486	352709,83	275771,98	—	—	—	—	—
487	352707,19	275784,09	—	—	—	—	—
488	352698,14	275781,93	—	—	—	—	—
489	352689,29	275779,95	—	—	—	—	—
490	352708,59	275693,19	—	—	—	—	—

2. Сведения о частях границ уточняемого земельного участка с кадастровым номером 05:04:000009:147

Обозначение части границ		Горизонтальное проложение (S), м	Описание прохождения части границ	Сведения о согласовании местоположения границ(согласовано/спорное)
от т.	до т.			

КАРТА-ПЛАН ТЕРРИТОРИИ

Сведения об уточняемых земельных участках, необходимые для исправления реестровых ошибок
в сведениях о местоположении их границ

1	2	3	4	5
н297У	н298У	66,75	—	согласовано
н298У	н299У	23,62	—	согласовано
н299У	н300У	8,71	—	согласовано
н300У	н301У	0,89	—	согласовано
н301У	н302У	9,75	—	согласовано
н302У	н303У	21,26	—	согласовано
н303У	н304У	16,55	—	согласовано
н304У	н305У	51,90	—	согласовано
н305У	н297У	19,91	—	согласовано

3. Характеристики уточняемого земельного участка с кадастровым номером 05:04:000009:147

№ п/п	Наименование характеристик земельного участка	Значение характеристики
1	2	3
1.	Адрес земельного участка	—
1.1.	Сведения о местоположении земельного участка (при отсутствии адреса) в структурированном в соответствии с федеральной информационной адресной системой виде	Республика Дагестан, р-н Тарумовский, с Раздолье, ул Колосянко, д 27
1.2.	Дополнительные сведения о местоположении земельного участка	—
2.	Площадь земельного участка \pm величина погрешности определения(вычисления) площади ($P \pm \Delta P$), м ²	1638 \pm —
3.	Формула, примененная для вычисления предельной погрешности определения площади земельного участка, с подставленными значениями и итоговые (вычисленные) значения (ΔP), м ²	—
4.	Площадь земельного участка согласно сведениям Единого государственного реестра недвижимости ($P_{\text{кад}}$), м ²	1709
5.	Оценка расхождения P и $P_{\text{кад}}$ ($P - P_{\text{кад}}$), м ²	-71
6.	Предельный минимальный и максимальный размеры земельного участка ($P_{\text{мин}}$ и $P_{\text{макс}}$), м ²	—
7.	Кадастровый или иной государственный учетный номер (инвентарный) здания, сооружения, объекта незавершенного строительства, расположенного на земельном участке	—
8.	Вид (виды) разрешенного использования	Для ведения личного подсобного хозяйства
8.1.	Дополнительные сведения об использовании земельного участка	—

КАРТА-ПЛАН ТЕРРИТОРИИ

Сведения об уточняемых земельных участках, необходимые для исправления реестровых ошибок
в сведениях о местоположении их границ

1	2	3
9.	Сведения о земельных участках (землях общего пользования, территории общего пользования), посредством которых обеспечивается доступ	—
10.	Иные сведения	—

4. Пояснения к сведениям об уточняемом земельном участке с кадастровым номером 05:04:000009:147 :

1.	—
----	---

1. Сведения о характерных точках границ уточняемого земельного участка с кадастровым номером 05:04:000009:148

Система координат МСК-05					Зона № —		
Обозначение характерных точек границ	Координаты, м				Метод определения координат	Формулы, примененные для расчета средней квадратической погрешности определения координат характерных точек границ (M_t), с подставленными в такие формулы значениями и итоговые (вычисленные) значения M_t , м	Описание закрепления точки
	содержатся в Едином государственном реестре недвижимости		определены в результате выполнения комплексных кадастровых работ				
	X	Y	X	Y			
1	2	3	4	5	6	7	8
н306У	—	—	352728,46	275698,90	—	—	—
н307У	—	—	352744,72	275703,48	—	—	—
н308У	—	—	352733,41	275757,76	—	—	—
н309У	—	—	352725,36	275790,67	—	—	—
н299У	—	—	352707,14	275786,72	—	—	—
н298У	—	—	352712,66	275763,75	—	—	—
н306У	—	—	352728,46	275698,90	—	—	—
491	352725,60	275788,31	—	—	—	—	—
492	352717,04	275786,26	—	—	—	—	—
493	352708,64	275784,43	—	—	—	—	—
494	352729,95	275699,65	—	—	—	—	—
495	352743,05	275702,84	—	—	—	—	—

2. Сведения о частях границ уточняемого земельного участка с кадастровым номером 05:04:000009:148

Обозначение части границ		Горизонтальное положение (S), м	Описание прохождения части границ	Сведения о согласовании местоположения границ(согласовано/спорное)
от т.	до т.			

КАРТА-ПЛАН ТЕРРИТОРИИ

Сведения об уточняемых земельных участках, необходимые для исправления реестровых ошибок
в сведениях о местоположении их границ

1	2	3	4	5
н306У	н307У	16,89	—	согласовано
н307У	н308У	55,45	—	согласовано
н308У	н309У	33,88	—	согласовано
н309У	н299У	18,64	—	согласовано
н299У	н298У	23,62	—	согласовано
н298У	н306У	66,75	—	согласовано

3. Характеристики уточняемого земельного участка с кадастровым номером 05:04:000009:148

№ п/п	Наименование характеристик земельного участка	Значение характеристики
1	2	3
1.	Адрес земельного участка	—
1.1.	Сведения о местоположении земельного участка (при отсутствии адреса) в структурированном в соответствии с федеральной информационной адресной системой виде	Республика Дагестан, р-н Тарумовский, с Раздолье, ул Колосянка, д 29
1.2.	Дополнительные сведения о местоположении земельного участка	—
2.	Площадь земельного участка ± величина погрешности определения(вычисления) площади ($P \pm \Delta P$), м ²	1630±—
3.	Формула, примененная для вычисления предельной погрешности определения площади земельного участка, с подставленными значениями и итоговые (вычисленные) значения (ΔP), м ²	—
4.	Площадь земельного участка согласно сведениям Единого государственного реестра недвижимости ($P_{\text{кад}}$), м ²	1347
5.	Оценка расхождения P и $P_{\text{кад}}$ ($P - P_{\text{кад}}$), м ²	283
6.	Предельный минимальный и максимальный размеры земельного участка ($P_{\text{мин}}$ и $P_{\text{макс}}$), м ²	—
7.	Кадастровый или иной государственный учетный номер (инвентарный) здания, сооружения, объекта незавершенного строительства, расположенного на земельном участке	—
8.	Вид (виды) разрешенного использования	для ведения личного подсобного хозяйства
8.1.	Дополнительные сведения об использовании земельного участка	—
9.	Сведения о земельных участках (землях общего пользования, территории общего пользования), посредством которых обеспечивается доступ	—
10.	Иные сведения	—

КАРТА-ПЛАН ТЕРРИТОРИИ

Сведения об уточняемых земельных участках, необходимые для исправления реестровых ошибок
в сведениях о местоположении их границ

4. Пояснения к сведениям об уточняемом земельном участке с кадастровым номером 05:04:000009:148 :

1. —

1. Сведения о характерных точках границ уточняемого земельного участка с кадастровым номером 05:04:000009:152

Система координат МСК-05

Зона № —

Обозначение характерных точек границ	Координаты, м				Метод определения координат	Формулы, примененные для расчета средней квадратической погрешности определения координат характерных точек границ (M_t), с подставленными в такие формулы значениями и итоговые (вычисленные) значения M_t , м	Описание закрепления точки
	содержатся в Едином государственном реестре недвижимости		определены в результате выполнения комплексных кадастровых работ				
	X	Y	X	Y			
1	2	3	4	5	6	7	8
н307У	—	—	352744,72	275703,48	—	—	—
н310У	—	—	352761,02	275707,35	—	—	—
н311У	—	—	352747,01	275769,53	—	—	—
н312У	—	—	352741,05	275794,23	—	—	—
н309У	—	—	352725,36	275790,67	—	—	—
н308У	—	—	352733,41	275757,76	—	—	—
н307У	—	—	352744,72	275703,48	—	—	—
495	352743,05	275702,84	—	—	—	—	—
502	352760,90	275706,78	—	—	—	—	—
501	352752,99	275742,82	—	—	—	—	—
500	352750,16	275755,43	—	—	—	—	—
499	352748,52	275758,64	—	—	—	—	—
498	352743,94	275778,39	—	—	—	—	—
497	352741,01	275791,64	—	—	—	—	—
496	352733,20	275789,90	—	—	—	—	—
491	352725,60	275788,31	—	—	—	—	—

2. Сведения о частях границ уточняемого земельного участка с кадастровым номером 05:04:000009:152

Обозначение части границ		Горизонтальное проложение (S), м	Описание прохождения части границ	Сведения о согласовании местоположения границ(согласовано/спорное)
от т.	до т.			

КАРТА-ПЛАН ТЕРРИТОРИИ

Сведения об уточняемых земельных участках, необходимые для исправления реестровых ошибок
в сведениях о местоположении их границ

1	2	3	4	5
н307У	н310У	16,75	—	согласовано
н310У	н311У	63,74	—	согласовано
н311У	н312У	25,41	—	согласовано
н312У	н309У	16,09	—	согласовано
н309У	н308У	33,88	—	согласовано
н308У	н307У	55,45	—	согласовано

3. Характеристики уточняемого земельного участка с кадастровым номером 05:04:000009:152

№ п/п	Наименование характеристик земельного участка	Значение характеристики
1	2	3
1.	Адрес земельного участка	—
1.1.	Сведения о местоположении земельного участка (при отсутствии адреса) в структурированном в соответствии с федеральной информационной адресной системой виде	Республика Дагестан, р-н Тарумовский, с Раздолье, ул Колосянка, д 31
1.2.	Дополнительные сведения о местоположении земельного участка	—
2.	Площадь земельного участка ± величина погрешности определения(вычисления) площади ($P \pm \Delta P$), м ²	1445±—
3.	Формула, примененная для вычисления предельной погрешности определения площади земельного участка, с подставленными значениями и итоговые (вычисленные) значения (ΔP), м ²	—
4.	Площадь земельного участка согласно сведениям Единого государственного реестра недвижимости ($P_{\text{кад}}$), м ²	1496
5.	Оценка расхождения P и $P_{\text{кад}}$ ($P - P_{\text{кад}}$), м ²	-51
6.	Предельный минимальный и максимальный размеры земельного участка ($P_{\text{мин}}$ и $P_{\text{макс}}$), м ²	—
7.	Кадастровый или иной государственный учетный номер (инвентарный) здания, сооружения, объекта незавершенного строительства, расположенного на земельном участке	—
8.	Вид (виды) разрешенного использования	Для ведения личного подсобного хозяйства
8.1.	Дополнительные сведения об использовании земельного участка	—
9.	Сведения о земельных участках (землях общего пользования, территории общего пользования), посредством которых обеспечивается доступ	—
10.	Иные сведения	—

КАРТА-ПЛАН ТЕРРИТОРИИ

Сведения об уточняемых земельных участках, необходимые для исправления реестровых ошибок
в сведениях о местоположении их границ

4. Пояснения к сведениям об уточняемом земельном участке с кадастровым номером 05:04:000009:152 :

1. —

1. Сведения о характерных точках границ уточняемого земельного участка с кадастровым номером 05:04:000009:156

Система координат МСК-05

Зона № —

Обозначение характерных точек границ	Координаты, м				Метод определения координат	Формулы, примененные для расчета средней квадратической погрешности определения координат характерных точек границ (M_t), с подставленными в такие формулы значениями и итоговые (вычисленные) значения M_t , м	Описание закрепления точки
	содержатся в Едином государственном реестре недвижимости		определены в результате выполнения комплексных кадастровых работ				
	X	Y	X	Y			
1	2	3	4	5	6	7	8
н211У	—	—	352861,64	275728,66	—	—	—
н241У	—	—	352876,93	275731,19	—	—	—
н240У	—	—	352861,29	275780,44	—	—	—
н239У	—	—	352858,81	275791,67	—	—	—
н238У	—	—	352851,76	275818,69	—	—	—
н214У	—	—	352838,80	275815,93	—	—	—
н213У	—	—	352843,37	275796,49	—	—	—
н212У	—	—	352845,07	275782,32	—	—	—
н211У	—	—	352861,64	275728,66	—	—	—
388	352877,97	275730,64	—	—	—	—	—
387	352876,88	275734,32	—	—	—	—	—
386	352873,64	275746,00	—	—	—	—	—
385	352870,73	275755,10	—	—	—	—	—
384	352867,85	275763,09	—	—	—	—	—
383	352861,51	275781,67	—	—	—	—	—
382	352859,50	275789,76	—	—	—	—	—
381	352853,07	275817,67	—	—	—	—	—
389	352843,92	275813,63	—	—	—	—	—
344	352840,59	275812,51	—	—	—	—	—

КАРТА-ПЛАН ТЕРРИТОРИИ

Сведения об уточняемых земельных участках, необходимые для исправления реестровых ошибок
в сведениях о местоположении их границ

343	352844,48	275797,25	—	—	—	—	—
342	352845,10	275794,81	—	—	—	—	—
341	352848,24	275774,84	—	—	—	—	—
340	352853,43	275757,97	—	—	—	—	—
390	352857,57	275748,10	—	—	—	—	—
391	352860,07	275741,13	—	—	—	—	—
392	352868,70	275723,23	—	—	—	—	—
393	352874,19	275727,53	—	—	—	—	—

2. Сведения о частях границ уточняемого земельного участка с кадастровым номером 05:04:000009:156

Обозначение части границ		Горизонтальное проложение (S), м	Описание прохождения части границ	Сведения о согласовании местоположения границ(согласовано/спорное)
от т.	до т.			
1	2	3	4	5
н211У	н241У	15,50	—	согласовано
н241У	н240У	51,67	—	согласовано
н240У	н239У	11,50	—	согласовано
н239У	н238У	27,92	—	согласовано
н238У	н214У	13,25	—	согласовано
н214У	н213У	19,97	—	согласовано
н213У	н212У	14,27	—	согласовано
н212У	н211У	56,16	—	согласовано

3. Характеристики уточняемого земельного участка с кадастровым номером 05:04:000009:156

№ п/п	Наименование характеристик земельного участка	Значение характеристики
1	2	3
1.	Адрес земельного участка	—
1.1.	Сведения о местоположении земельного участка (при отсутствии адреса) в структурированном в соответствии с федеральной информационной адресной системой виде	Республика Дагестан, Тарумовский район, с. Раздолье, ул. Колосянка, № 43
1.2.	Дополнительные сведения о местоположении земельного участка	—
2.	Площадь земельного участка ± величина погрешности определения(вычисления) площади ($P \pm \Delta P$), м ²	1334±—
3.	Формула, примененная для вычисления предельной погрешности определения площади земельного участка, с подставленными значениями	—

КАРТА-ПЛАН ТЕРРИТОРИИ

Сведения об уточняемых земельных участках, необходимые для исправления реестровых ошибок
в сведениях о местоположении их границ

1	2	3
	и итоговые (вычисленные) значения (ΔP), м ²	
4.	Площадь земельного участка согласно сведениям Единого государственного реестра недвижимости ($P_{\text{кад}}$), м ²	1279
5.	Оценка расхождения P и $P_{\text{кад}}$ ($P - P_{\text{кад}}$), м ²	55
6.	Предельный минимальный и максимальный размеры земельного участка ($P_{\text{мин}}$ и $P_{\text{макс}}$), м ²	—
7.	Кадастровый или иной государственный учетный номер (инвентарный) здания, сооружения, объекта незавершенного строительства, расположенного на земельном участке	—
8.	Вид (виды) разрешенного использования	Для ведения личного подсобного хозяйства
8.1.	Дополнительные сведения об использовании земельного участка	—
9.	Сведения о земельных участках (землях общего пользования, территории общего пользования), посредством которых обеспечивается доступ	—
10.	Иные сведения	—

4. Пояснения к сведениям об уточняемом земельном участке с кадастровым номером 05:04:000009:156 :

1. —

1. Сведения о характерных точках границ уточняемого земельного участка с кадастровым номером 05:04:000009:157

Система координат МСК-05

Зона № —

Обозначение характерных точек границ	Координаты, м				Метод определения координат	Формулы, примененные для расчета средней квадратической погрешности определения координат характерных точек границ (M_t), с подставленными в такие формулы значениями и итоговые (вычисленные) значения M_t , м	Описание закрепления точки
	содержатся в Едином государственном реестре недвижимости		определены в результате выполнения комплексных кадастровых работ				
	X	Y	X	Y			
1	2	3	4	5	6	7	8
н313У	—	—	353285,16	276024,96	—	—	—
н314У	—	—	353284,87	276026,99	—	—	—
н315У	—	—	353281,96	276044,37	—	—	—
н316У	—	—	353281,50	276049,99	—	—	—

КАРТА-ПЛАН ТЕРРИТОРИИ**Сведения об уточняемых земельных участках, необходимые для исправления реестровых ошибок
в сведениях о местоположении их границ**

н317У	—	—	353270,75	276117,94	—	—	—
н318У	—	—	353248,37	276113,56	—	—	—
н319У	—	—	353261,15	276030,25	—	—	—
н320У	—	—	353263,16	276019,56	—	—	—
н321У	—	—	353274,94	276021,50	—	—	—
н322У	—	—	353274,79	276023,15	—	—	—
н313У	—	—	353285,16	276024,96	—	—	—
503	353262,58	276020,83	—	—	—	—	—
504	353287,59	276026,01	—	—	—	—	—
505	353285,20	276042,11	—	—	—	—	—
506	353284,61	276047,09	—	—	—	—	—
507	353282,72	276061,11	—	—	—	—	—
508	353273,73	276111,09	—	—	—	—	—
509	353273,76	276115,38	—	—	—	—	—
510	353248,90	276109,75	—	—	—	—	—

2. Сведения о частях границ уточняемого земельного участка с кадастровым номером 05:04:000009:157

Обозначение части границ		Горизонтальное проложение (S), м	Описание прохождения части границ	Сведения о согласовании местоположения границ(согласовано/спорное)
от т.	до т.			
1	2	3	4	5
н313У	н314У	2,05	—	согласовано
н314У	н315У	17,62	—	согласовано
н315У	н316У	5,64	—	согласовано
н316У	н317У	68,80	—	согласовано
н317У	н318У	22,80	—	согласовано
н318У	н319У	84,28	—	согласовано
н319У	н320У	10,88	—	согласовано
н320У	н321У	11,94	—	согласовано
н321У	н322У	1,66	—	согласовано
н322У	н313У	10,53	—	согласовано

3. Характеристики уточняемого земельного участка с кадастровым номером 05:04:000009:157

№ п/п	Наименование характеристик земельного участка	Значение характеристики
1	2	3

КАРТА-ПЛАН ТЕРРИТОРИИ

Сведения об уточняемых земельных участках, необходимые для исправления реестровых ошибок
в сведениях о местоположении их границ

1	2	3
1.	Адрес земельного участка	—
1.1.	Сведения о местоположении земельного участка (при отсутствии адреса) в структурированном в соответствии с федеральной информационной адресной системой виде	Республика Дагестан, р-н Тарумовский, с Раздолье, ул Колосянка, 92
1.2.	Дополнительные сведения о местоположении земельного участка	—
2.	Площадь земельного участка \pm величина погрешности определения(вычисления) площади ($P \pm \Delta P$), м ²	2169 \pm —
3.	Формула, примененная для вычисления предельной погрешности определения площади земельного участка, с подставленными значениями и итоговые (вычисленные) значения (ΔP), м ²	—
4.	Площадь земельного участка согласно сведениям Единого государственного реестра недвижимости ($P_{\text{кад}}$), м ²	2300
5.	Оценка расхождения P и $P_{\text{кад}}$ ($P - P_{\text{кад}}$), м ²	-131
6.	Предельный минимальный и максимальный размеры земельного участка ($P_{\text{мин}}$ и $P_{\text{макс}}$), м ²	—
7.	Кадастровый или иной государственный учетный номер (инвентарный) здания, сооружения, объекта незавершенного строительства, расположенного на земельном участке	—
8.	Вид (виды) разрешенного использования	Для ведения личного подсобного хозяйства
8.1.	Дополнительные сведения об использовании земельного участка	—
9.	Сведения о земельных участках (землях общего пользования, территории общего пользования), посредством которых обеспечивается доступ	—
10.	Иные сведения	—

4. Пояснения к сведениям об уточняемом земельном участке с кадастровым номером 05:04:000009:157 :

1. —

1. Сведения о характерных точках границ уточняемого земельного участка с кадастровым номером 05:04:000009:159

Система координат МСК-05

Зона № —

КАРТА-ПЛАН ТЕРРИТОРИИ

Сведения об уточняемых земельных участках, необходимые для исправления реестровых ошибок
в сведениях о местоположении их границ

Обозначение характерных точек границ	Координаты, м				Метод определения координат	Формулы, примененные для расчета средней квадратической погрешности определения координат характерных точек границ (M_t), с подставленными в такие формулы значениями и итоговые (вычисленные) значения M_t , м	Описание закрепления точки
	содержатся в Едином государственном реестре недвижимости		определены в результате выполнения комплексных кадастровых работ				
	X	Y	X	Y			
1	2	3	4	5	6	7	8
н247У	—	—	352900,46	275733,51	—	—	—
н323У	—	—	352913,08	275736,14	—	—	—
н324У	—	—	352911,20	275743,12	—	—	—
н325У	—	—	352896,12	275800,02	—	—	—
н326У	—	—	352888,07	275827,20	—	—	—
н250У	—	—	352874,99	275824,81	—	—	—
н249У	—	—	352880,65	275804,83	—	—	—
н248У	—	—	352882,50	275796,08	—	—	—
н247У	—	—	352900,46	275733,51	—	—	—
407	352875,33	275822,19	—	—	—	—	—
406	352878,37	275811,89	—	—	—	—	—
405	352878,78	275811,99	—	—	—	—	—
404	352881,81	275801,03	—	—	—	—	—
403	352883,61	275794,27	—	—	—	—	—
402	352887,44	275782,03	—	—	—	—	—
511	352899,14	275737,91	—	—	—	—	—
401	352900,44	275733,07	—	—	—	—	—
512	352913,49	275735,70	—	—	—	—	—
513	352911,69	275742,50	—	—	—	—	—
514	352904,77	275768,26	—	—	—	—	—
515	352899,54	275787,67	—	—	—	—	—
516	352896,16	275798,12	—	—	—	—	—
517	352887,69	275825,18	—	—	—	—	—
518	352883,34	275823,74	—	—	—	—	—

КАРТА-ПЛАН ТЕРРИТОРИИ

Сведения об уточняемых земельных участках, необходимые для исправления реестровых ошибок
в сведениях о местоположении их границ

2. Сведения о частях границ уточняемого земельного участка с кадастровым номером 05:04:000009:159

Обозначение части границ		Горизонтальное положение (S), м	Описание прохождения части границ	Сведения о согласовании местоположения границ(согласовано/спорное)
от т.	до т.			
1	2	3	4	5
н247У	н323У	12,89	—	согласовано
н323У	н324У	7,23	—	согласовано
н324У	н325У	58,86	—	согласовано
н325У	н326У	28,35	—	согласовано
н326У	н250У	13,30	—	согласовано
н250У	н249У	20,77	—	согласовано
н249У	н248У	8,94	—	согласовано
н248У	н247У	65,10	—	согласовано

3. Характеристики уточняемого земельного участка с кадастровым номером 05:04:000009:159

№ п/п	Наименование характеристик земельного участка	Значение характеристики
1	2	3
1.	Адрес земельного участка	—
1.1.	Сведения о местоположении земельного участка (при отсутствии адреса) в структурированном в соответствии с федеральной информационной адресной системой виде	Республика Дагестан, р-н Тарумовский, с Раздолье, ул Колосянка, д 49
1.2.	Дополнительные сведения о местоположении земельного участка	—
2.	Площадь земельного участка ± величина погрешности определения(вычисления) площади ($P \pm \Delta P$), м ²	1278±—
3.	Формула, примененная для вычисления предельной погрешности определения площади земельного участка, с подставленными значениями и итоговые (вычисленные) значения (ΔP), м ²	—
4.	Площадь земельного участка согласно сведениям Единого государственного реестра недвижимости (Ркад), м ²	1214
5.	Оценка расхождения Р и Ркад ($P - P_{кад}$), м ²	64
6.	Предельный минимальный и максимальный размеры земельного участка (Рмин и Рмакс), м ²	—
7.	Кадастровый или иной государственный учетный номер (инвентарный) здания, сооружения, объекта незавершенного строительства,	—

КАРТА-ПЛАН ТЕРРИТОРИИ

Сведения об уточняемых земельных участках, необходимые для исправления реестровых ошибок
в сведениях о местоположении их границ

1	2	3
	расположенного на земельном участке	
8.	Вид (виды) разрешенного использования	Для ведения личного подсобного хозяйства
8.1.	Дополнительные сведения об использовании земельного участка	—
9.	Сведения о земельных участках (землях общего пользования, территории общего пользования), посредством которых обеспечивается доступ	—
10.	Иные сведения	—

4. Пояснения к сведениям об уточняемом земельном участке с кадастровым номером 05:04:000009:159 :

1.	—
----	---

1. Сведения о характерных точках границ уточняемого земельного участка с кадастровым номером 05:04:000009:171

Система координат МСК-05 Зона № —

Обозначение характерных точек границ	Координаты, м				Метод определения координат	Формулы, примененные для расчета средней квадратической погрешности определения координат характерных точек границ (M_t), с подставленными в такие формулы значениями и итоговые (вычисленные) значения M_t , м	Описание закрепления точки
	содержатся в Едином государственном реестре недвижимости		определены в результате выполнения комплексных кадастровых работ				
	X	Y	X	Y			
1	2	3	4	5	6	7	8
н327У	—	—	353105,17	275878,54	—	—	—
н328У	—	—	353102,77	275892,55	—	—	—
н329У	—	—	353085,89	275896,58	—	—	—
н330У	—	—	353052,36	275896,35	—	—	—
н331У	—	—	353009,33	275899,75	—	—	—
н332У	—	—	353007,29	275899,91	—	—	—
н333У	—	—	353006,83	275883,57	—	—	—
н334У	—	—	353022,16	275883,57	—	—	—
н335У	—	—	353022,24	275878,92	—	—	—
н336У	—	—	353031,99	275878,23	—	—	—
н337У	—	—	353031,53	275873,66	—	—	—
н338У	—	—	353049,49	275872,81	—	—	—

КАРТА-ПЛАН ТЕРРИТОРИИ

Сведения об уточняемых земельных участках, необходимые для исправления реестровых ошибок
в сведениях о местоположении их границ

н339У	—	—	353050,19	275883,03	—	—	—
н327У	—	—	353105,17	275878,54	—	—	—
519	353048,24	275872,66	—	—	—	—	—
520	353050,43	275883,22	—	—	—	—	—
521	353104,69	275878,59	—	—	—	—	—
522	353102,47	275891,73	—	—	—	—	—
523	353086,61	275896,68	—	—	—	—	—
524	353058,05	275895,02	—	—	—	—	—
525	353051,52	275895,41	—	—	—	—	—
526	353006,55	275898,95	—	—	—	—	—
527	353006,86	275882,42	—	—	—	—	—
528	353031,98	275876,85	—	—	—	—	—
529	353039,69	275873,35	—	—	—	—	—

2. Сведения о частях границ уточняемого земельного участка с кадастровым номером 05:04:000009:171

Обозначение части границ		Горизонтальное проложение (S), м	Описание прохождения части границ	Сведения о согласовании местоположения границ(согласовано/спорное)
от т.	до т.			
1	2	3	4	5
н327У	н328У	14,21	—	согласовано
н328У	н329У	17,35	—	согласовано
н329У	н330У	33,53	—	согласовано
н330У	н331У	43,16	—	согласовано
н331У	н332У	2,05	—	согласовано
н332У	н333У	16,35	—	согласовано
н333У	н334У	15,33	—	согласовано
н334У	н335У	4,65	—	согласовано
н335У	н336У	9,77	—	согласовано
н336У	н337У	4,59	—	согласовано
н337У	н338У	17,98	—	согласовано
н338У	н339У	10,24	—	согласовано
н339У	н327У	55,16	—	согласовано

КАРТА-ПЛАН ТЕРРИТОРИИ

Сведения об уточняемых земельных участках, необходимые для исправления реестровых ошибок
в сведениях о местоположении их границ

3. Характеристики уточняемого земельного участка с кадастровым номером 05:04:000009:171

№ п/п	Наименование характеристик земельного участка	Значение характеристики
1	2	3
1.	Адрес земельного участка	Республика Дагестан, р-н Тарумовский, с. Раздолье, ул. Колосянка 73
1.1.	Сведения о местоположении земельного участка (при отсутствии адреса) в структурированном в соответствии с федеральной информационной адресной системой виде	—
1.2.	Дополнительные сведения о местоположении земельного участка	—
2.	Площадь земельного участка \pm величина погрешности определения (вычисления) площади ($P \pm \Delta P$), м ²	1671 \pm —
3.	Формула, примененная для вычисления предельной погрешности определения площади земельного участка, с подставленными значениями и итоговые (вычисленные) значения (ΔP), м ²	—
4.	Площадь земельного участка согласно сведениям Единого государственного реестра недвижимости ($P_{\text{кад}}$), м ²	1620
5.	Оценка расхождения P и $P_{\text{кад}}$ ($P - P_{\text{кад}}$), м ²	51
6.	Предельный минимальный и максимальный размеры земельного участка ($P_{\text{мин}}$ и $P_{\text{макс}}$), м ²	—
7.	Кадастровый или иной государственный учетный номер (инвентарный) здания, сооружения, объекта незавершенного строительства, расположенного на земельном участке	—
8.	Вид (виды) разрешенного использования	Для ведения личного подсобного хозяйства
8.1.	Дополнительные сведения об использовании земельного участка	—
9.	Сведения о земельных участках (землях общего пользования, территории общего пользования), посредством которых обеспечивается доступ	—
10.	Иные сведения	—

4. Пояснения к сведениям об уточняемом земельном участке с кадастровым номером 05:04:000009:171 :

1. —

1. Сведения о характерных точках границ уточняемого земельного участка с кадастровым номером 05:04:000009:172

Система координат МСК-05

Зона № —

КАРТА-ПЛАН ТЕРРИТОРИИ

Сведения об уточняемых земельных участках, необходимые для исправления реестровых ошибок
в сведениях о местоположении их границ

Обозначение характерных точек границ	Координаты, м				Метод определения координат	Формулы, примененные для расчета средней квадратической погрешности определения координат характерных точек границ (M_t), с подставленными в такие формулы значениями и итоговые (вычисленные) значения M_t , м	Описание закрепления точки
	содержатся в Едином государственном реестре недвижимости		определены в результате выполнения комплексных кадастровых работ				
	X	Y	X	Y			
1	2	3	4	5	6	7	8
н340У	—	—	352732,30	275481,48	—	—	—
н341У	—	—	352736,74	275481,79	—	—	—
н342У	—	—	352748,04	275485,40	—	—	—
н343У	—	—	352743,60	275526,91	—	—	—
н344У	—	—	352735,86	275555,71	—	—	—
н345У	—	—	352724,25	275554,01	—	—	—
н346У	—	—	352726,16	275544,25	—	—	—
н347У	—	—	352721,25	275543,69	—	—	—
н348У	—	—	352726,00	275529,18	—	—	—
н349У	—	—	352728,01	275518,18	—	—	—
н350У	—	—	352729,41	275503,52	—	—	—
н351У	—	—	352729,46	275486,02	—	—	—
н340У	—	—	352732,30	275481,48	—	—	—
533	352734,18	275554,25	—	—	—	—	—
541	352728,53	275553,55	—	—	—	—	—
530	352723,43	275552,46	—	—	—	—	—
531	352725,38	275544,11	—	—	—	—	—
532	352719,22	275542,66	—	—	—	—	—
540	352723,81	275527,52	—	—	—	—	—
539	352726,98	275502,66	—	—	—	—	—
538	352727,31	275486,91	—	—	—	—	—
537	352727,60	275484,26	—	—	—	—	—
536	352729,65	275481,25	—	—	—	—	—
535	352736,05	275481,35	—	—	—	—	—

КАРТА-ПЛАН ТЕРРИТОРИИ

Сведения об уточняемых земельных участках, необходимые для исправления реестровых ошибок
в сведениях о местоположении их границ

534	352747,96	275485,04	—	—	—	—	—
-----	-----------	-----------	---	---	---	---	---

2. Сведения о частях границ уточняемого земельного участка с кадастровым номером 05:04:000009:172

Обозначение части границ		Горизонтальное проложение (S), м	Описание прохождения части границ	Сведения о согласовании местоположения границ(согласовано/спорное)
от т.	до т.			
1	2	3	4	5
н340У	н341У	4,45	—	согласовано
н341У	н342У	11,86	—	согласовано
н342У	н343У	41,75	—	согласовано
н343У	н344У	29,82	—	согласовано
н344У	н345У	11,73	—	согласовано
н345У	н346У	9,95	—	согласовано
н346У	н347У	4,94	—	согласовано
н347У	н348У	15,27	—	согласовано
н348У	н349У	11,18	—	согласовано
н349У	н350У	14,73	—	согласовано
н350У	н351У	17,50	—	согласовано
н351У	н340У	5,36	—	согласовано

3. Характеристики уточняемого земельного участка с кадастровым номером 05:04:000009:172

№ п/п	Наименование характеристик земельного участка	Значение характеристики
1	2	3
1.	Адрес земельного участка	—
1.1.	Сведения о местоположении земельного участка (при отсутствии адреса) в структурированном в соответствии с федеральной информационной адресной системой виде	Республика Дагестан, р-н. Тарумовский, с. Раздолье, ул. Шаповалова, д. 27
1.2.	Дополнительные сведения о местоположении земельного участка	—
2.	Площадь земельного участка ± величина погрешности определения(вычисления) площади ($P \pm \Delta P$), м ²	1184±—
3.	Формула, примененная для вычисления предельной погрешности определения площади земельного участка, с подставленными значениями и итоговые (вычисленные) значения (ΔP), м ²	—
4.	Площадь земельного участка согласно сведениям Единого государственного реестра недвижимости ($P_{\text{кад}}$), м ²	1173

КАРТА-ПЛАН ТЕРРИТОРИИ

Сведения об уточняемых земельных участках, необходимые для исправления реестровых ошибок
в сведениях о местоположении их границ

1	2	3
5.	Оценка расхождения Р и Ркад (Р – Ркад), м ²	11
6.	Предельный минимальный и максимальный размеры земельного участка (Рмин и Рмакс), м ²	—
7.	Кадастровый или иной государственный учетный номер (инвентарный) здания, сооружения, объекта незавершенного строительства, расположенного на земельном участке	—
8.	Вид (виды) разрешенного использования	Для ведения личного подсобного хозяйства
8.1.	Дополнительные сведения об использовании земельного участка	—
9.	Сведения о земельных участках (землях общего пользования, территории общего пользования), посредством которых обеспечивается доступ	—
10.	Иные сведения	—

4. Пояснения к сведениям об уточняемом земельном участке с кадастровым номером 05:04:000009:172 :

1. —

1. Сведения о характерных точках границ уточняемого земельного участка с кадастровым номером 05:04:000009:180

Система координат МСК-05					Зона № —		
Обозначение характерных точек границ	Координаты, м				Метод определения координат	Формулы, примененные для расчета средней квадратической погрешности определения координат характерных точек границ (M _i), с подставленными в такие формулы значениями и итоговые (вычисленные) значения M _i , м	Описание закрепления точки
	содержатся в Едином государственном реестре недвижимости		определены в результате выполнения комплексных кадастровых работ				
	X	Y	X	Y			
1	2	3	4	5	6	7	8
н352У	—	—	352430,97	275497,65	—	—	—
н353У	—	—	352448,13	275500,15	—	—	—
н354У	—	—	352452,83	275500,87	—	—	—
н355У	—	—	352452,11	275505,46	—	—	—
н356У	—	—	352459,18	275506,96	—	—	—
н357У	—	—	352468,26	275507,63	—	—	—
н358У	—	—	352465,70	275520,61	—	—	—

КАРТА-ПЛАН ТЕРРИТОРИИ

Сведения об уточняемых земельных участках, необходимые для исправления реестровых ошибок
в сведениях о местоположении их границ

н359У	—	—	352449,75	275517,47	—	—	—
н360У	—	—	352426,56	275509,96	—	—	—
н361У	—	—	352395,93	275500,71	—	—	—
н362У	—	—	352399,77	275479,33	—	—	—
н363У	—	—	352406,12	275479,22	—	—	—
н364У	—	—	352405,81	275477,05	—	—	—
н365У	—	—	352410,76	275477,21	—	—	—
н366У	—	—	352410,76	275480,07	—	—	—
н367У	—	—	352415,33	275480,15	—	—	—
н368У	—	—	352415,64	275485,41	—	—	—
н352У	—	—	352430,97	275497,65	—	—	—
542	352454,05	275499,11	—	—	—	—	—
543	352453,54	275503,16	—	—	—	—	—
544	352469,14	275506,30	—	—	—	—	—
545	352466,45	275518,23	—	—	—	—	—
546	352445,19	275514,92	—	—	—	—	—
547	352425,69	275510,30	—	—	—	—	—
548	352398,58	275501,23	—	—	—	—	—
549	352399,60	275477,22	—	—	—	—	—
550	352415,25	275476,97	—	—	—	—	—
551	352419,32	275485,27	—	—	—	—	—
552	352431,49	275496,10	—	—	—	—	—
553	352450,33	275498,54	—	—	—	—	—

2. Сведения о частях границ уточняемого земельного участка с кадастровым номером 05:04:000009:180

Обозначение части границ		Горизонтальное проложение (S), м	Описание прохождения части границ	Сведения о согласовании местоположения границ(согласовано/спорное)
от т.	до т.			
1	2	3	4	5
н352У	н353У	17,34	—	согласовано
н353У	н354У	4,75	—	согласовано
н354У	н355У	4,65	—	согласовано
н355У	н356У	7,23	—	согласовано
н356У	н357У	9,10	—	согласовано
н357У	н358У	13,23	—	согласовано

КАРТА-ПЛАН ТЕРРИТОРИИ

Сведения об уточняемых земельных участках, необходимые для исправления реестровых ошибок
в сведениях о местоположении их границ

н358У	н359У	16,26	—	согласовано
н359У	н360У	24,38	—	согласовано
н360У	н361У	32,00	—	согласовано
н361У	н362У	21,72	—	согласовано
н362У	н363У	6,35	—	согласовано
н363У	н364У	2,19	—	согласовано
н364У	н365У	4,95	—	согласовано
н365У	н366У	2,86	—	согласовано
н366У	н367У	4,57	—	согласовано
н367У	н368У	5,27	—	согласовано
н368У	н352У	19,62	—	согласовано

3. Характеристики уточняемого земельного участка с кадастровым номером 05:04:000009:180

№ п/п	Наименование характеристик земельного участка	Значение характеристики
1	2	3
1.	Адрес земельного участка	—
1.1.	Сведения о местоположении земельного участка (при отсутствии адреса) в структурированном в соответствии с федеральной информационной адресной системой виде	Республика Дагестан, р-н Тарумовский, с Раздолье, ул К.Редькина, 14
1.2.	Дополнительные сведения о местоположении земельного участка	—
2.	Площадь земельного участка ± величина погрешности определения(вычисления) площади ($P \pm \Delta P$), м ²	1232±—
3.	Формула, примененная для вычисления предельной погрешности определения площади земельного участка, с подставленными значениями и итоговые (вычисленные) значения (ΔP), м ²	—
4.	Площадь земельного участка согласно сведениям Единого государственного реестра недвижимости ($P_{\text{кад}}$), м ²	1329
5.	Оценка расхождения P и $P_{\text{кад}}$ ($P - P_{\text{кад}}$), м ²	-97
6.	Предельный минимальный и максимальный размеры земельного участка ($P_{\text{мин}}$ и $P_{\text{макс}}$), м ²	—
7.	Кадастровый или иной государственный учетный номер (инвентарный) здания, сооружения, объекта незавершенного строительства, расположенного на земельном участке	—
8.	Вид (виды) разрешенного использования	Для ведения личного подсобного хозяйства

КАРТА-ПЛАН ТЕРРИТОРИИ

Сведения об уточняемых земельных участках, необходимые для исправления реестровых ошибок
в сведениях о местоположении их границ

1	2	3
8.1.	Дополнительные сведения об использовании земельного участка	—
9.	Сведения о земельных участках (землях общего пользования, территории общего пользования), посредством которых обеспечивается доступ	—
10.	Иные сведения	—

4. Пояснения к сведениям об уточняемом земельном участке с кадастровым номером 05:04:000009:180 :

1.	—
----	---

1. Сведения о характерных точках границ уточняемого земельного участка с кадастровым номером 05:04:000009:181

Система координат МСК-05 Зона № —

Обозначение характерных точек границ	Координаты, м				Метод определения координат	Формулы, примененные для расчета средней квадратической погрешности определения координат характерных точек границ (M_t), с подставленными в такие формулы значениями и итоговые (вычисленные) значения M_t , м	Описание закрепления точки
	содержатся в Едином государственном реестре недвижимости		определены в результате выполнения комплексных кадастровых работ				
	X	Y	X	Y			
1	2	3	4	5	6	7	8
н359У	—	—	352449,75	275517,47	—	—	—
н358У	—	—	352465,70	275520,61	—	—	—
н369У	—	—	352463,92	275531,41	—	—	—
н370У	—	—	352411,42	275516,46	—	—	—
н371У	—	—	352399,88	275511,86	—	—	—
н372У	—	—	352402,83	275503,18	—	—	—
н360У	—	—	352426,56	275509,96	—	—	—
н359У	—	—	352449,75	275517,47	—	—	—
554	352468,70	275518,65	—	—	—	—	—
555	352466,71	275524,80	—	—	—	—	—
556	352466,06	275529,55	—	—	—	—	—
557	352449,85	275525,21	—	—	—	—	—
558	352434,85	275521,73	—	—	—	—	—
559	352428,70	275519,63	—	—	—	—	—

КАРТА-ПЛАН ТЕРРИТОРИИ

Сведения об уточняемых земельных участках, необходимые для исправления реестровых ошибок
в сведениях о местоположении их границ

560	352411,45	275515,65	—	—	—	—	—
561	352395,18	275509,33	—	—	—	—	—
562	352397,32	275501,48	—	—	—	—	—
548	352398,58	275501,23	—	—	—	—	—
547	352425,69	275510,30	—	—	—	—	—
546	352445,19	275514,92	—	—	—	—	—

2. Сведения о частях границ уточняемого земельного участка с кадастровым номером 05:04:000009:181

Обозначение части границ		Горизонтальное проложение (S), м	Описание прохождения части границ	Сведения о согласовании местоположения границ(согласовано/спорное)
от т.	до т.			
1	2	3	4	5
н359У	н358У	16,26	—	согласовано
н358У	н369У	10,95	—	согласовано
н369У	н370У	54,59	—	согласовано
н370У	н371У	12,42	—	согласовано
н371У	н372У	9,17	—	согласовано
н372У	н360У	24,68	—	согласовано
н360У	н359У	24,38	—	согласовано

3. Характеристики уточняемого земельного участка с кадастровым номером 05:04:000009:181

№ п/п	Наименование характеристик земельного участка	Значение характеристики
1	2	3
1.	Адрес земельного участка	—
1.1.	Сведения о местоположении земельного участка (при отсутствии адреса) в структурированном в соответствии с федеральной информационной адресной системой виде	Республика Дагестан, р-н Тарумовский, с. Раздолье, ул. К. Редькина, 13
1.2.	Дополнительные сведения о местоположении земельного участка	—
2.	Площадь земельного участка ± величина погрешности определения(вычисления) площади ($P \pm \Delta P$), м ²	666±—
3.	Формула, примененная для вычисления предельной погрешности определения площади земельного участка, с подставленными значениями и итоговые (вычисленные) значения (ΔP), м ²	—
4.	Площадь земельного участка согласно сведениям Единого государственного реестра недвижимости ($P_{\text{кад}}$), м ²	682

КАРТА-ПЛАН ТЕРРИТОРИИ

Сведения об уточняемых земельных участках, необходимые для исправления реестровых ошибок
в сведениях о местоположении их границ

1	2	3
5.	Оценка расхождения P и $P_{\text{кад}}$ ($P - P_{\text{кад}}$), м ²	-16
6.	Предельный минимальный и максимальный размеры земельного участка ($P_{\text{мин}}$ и $P_{\text{макс}}$), м ²	—
7.	Кадастровый или иной государственный учетный номер (инвентарный) здания, сооружения, объекта незавершенного строительства, расположенного на земельном участке	—
8.	Вид (виды) разрешенного использования	для ведения личного подсобного хозяйства
8.1.	Дополнительные сведения об использовании земельного участка	—
9.	Сведения о земельных участках (землях общего пользования, территории общего пользования), посредством которых обеспечивается доступ	—
10.	Иные сведения	—

4. Пояснения к сведениям об уточняемом земельном участке с кадастровым номером 05:04:000009:181 :

1. —

1. Сведения о характерных точках границ уточняемого земельного участка с кадастровым номером 05:04:000009:189

Система координат МСК-05					Зона № —		
Обозначение характерных точек границ	Координаты, м				Метод определения координат	Формулы, примененные для расчета средней квадратической погрешности определения координат характерных точек границ (M_t), с подставленными в такие формулы значениями и итоговые (вычисленные) значения M_t , м	Описание закрепления точки
	содержатся в Едином государственном реестре недвижимости		определены в результате выполнения комплексных кадастровых работ				
	X	Y	X	Y			
1	2	3	4	5	6	7	8
н373У	—	—	352553,07	275566,35	—	—	—
н374У	—	—	352568,17	275569,83	—	—	—
н375У	—	—	352563,84	275588,11	—	—	—
н376У	—	—	352560,04	275600,11	—	—	—
н377У	—	—	352559,27	275610,49	—	—	—
н378У	—	—	352548,12	275655,09	—	—	—
н379У	—	—	352532,29	275652,20	—	—	—

КАРТА-ПЛАН ТЕРРИТОРИИ

Сведения об уточняемых земельных участках, необходимые для исправления реестровых ошибок
в сведениях о местоположении их границ

н380У	—	—	352543,74	275604,01	—	—	—
н381У	—	—	352547,32	275589,11	—	—	—
н382У	—	—	352547,83	275589,17	—	—	—
н383У	—	—	352550,62	275575,72	—	—	—
н384У	—	—	352551,14	275575,87	—	—	—
н373У	—	—	352553,07	275566,35	—	—	—
563	352566,66	275568,84	—	—	—	—	—
564	352556,95	275600,95	—	—	—	—	—
565	352555,35	275605,84	—	—	—	—	—
566	352554,65	275609,04	—	—	—	—	—
567	352554,21	275611,20	—	—	—	—	—
568	352541,94	275651,36	—	—	—	—	—
569	352528,74	275651,38	—	—	—	—	—
570	352524,89	275651,39	—	—	—	—	—
571	352522,84	275651,39	—	—	—	—	—
572	352525,34	275648,08	—	—	—	—	—
573	352527,89	275640,28	—	—	—	—	—
574	352534,51	275618,82	—	—	—	—	—
575	352545,51	275581,91	—	—	—	—	—
576	352547,85	275574,06	—	—	—	—	—
577	352548,15	275574,06	—	—	—	—	—
578	352551,20	275565,86	—	—	—	—	—
579	352561,80	275568,09	—	—	—	—	—
580	352561,96	275567,84	—	—	—	—	—

2. Сведения о частях границ уточняемого земельного участка с кадастровым номером 05:04:000009:189

Обозначение части границ		Горизонтальное проложение (S), м	Описание прохождения части границ	Сведения о согласовании местоположения границ(согласовано/спорное)
от т.	до т.			
1	2	3	4	5
н373У	н374У	15,50	—	согласовано
н374У	н375У	18,79	—	согласовано
н375У	н376У	12,59	—	согласовано
н376У	н377У	10,41	—	согласовано
н377У	н378У	45,97	—	согласовано

КАРТА-ПЛАН ТЕРРИТОРИИ

Сведения об уточняемых земельных участках, необходимые для исправления реестровых ошибок
в сведениях о местоположении их границ

н378У	н379У	16,09	—	согласовано
н379У	н380У	49,53	—	согласовано
н380У	н381У	15,32	—	согласовано
н381У	н382У	0,51	—	согласовано
н382У	н383У	13,74	—	согласовано
н383У	н384У	0,54	—	согласовано
н384У	н373У	9,71	—	согласовано

3. Характеристики уточняемого земельного участка с кадастровым номером 05:04:000009:189

№ п/п	Наименование характеристик земельного участка	Значение характеристики
1	2	3
1.	Адрес земельного участка	—
1.1.	Сведения о местоположении земельного участка (при отсутствии адреса) в структурированном в соответствии с федеральной информационной адресной системой виде	Республика Дагестан, р-н Тарумовский, с Раздолье, ул Шаповалова, д 8
1.2.	Дополнительные сведения о местоположении земельного участка	—
2.	Площадь земельного участка ± величина погрешности определения(вычисления) площади ($P \pm \Delta P$), м ²	1401±—
3.	Формула, примененная для вычисления предельной погрешности определения площади земельного участка, с подставленными значениями и итоговые (вычисленные) значения (ΔP), м ²	—
4.	Площадь земельного участка согласно сведениям Единого государственного реестра недвижимости ($P_{\text{кад}}$), м ²	1450
5.	Оценка расхождения P и $P_{\text{кад}}$ ($P - P_{\text{кад}}$), м ²	-49
6.	Предельный минимальный и максимальный размеры земельного участка ($P_{\text{мин}}$ и $P_{\text{макс}}$), м ²	—
7.	Кадастровый или иной государственный учетный номер (инвентарный) здания, сооружения, объекта незавершенного строительства, расположенного на земельном участке	—
8.	Вид (виды) разрешенного использования	Для ведения личного подсобного хозяйства
8.1.	Дополнительные сведения об использовании земельного участка	—
9.	Сведения о земельных участках (землях общего пользования, территории общего пользования), посредством которых обеспечивается доступ	—
10.	Иные сведения	—

КАРТА-ПЛАН ТЕРРИТОРИИ

Сведения об уточняемых земельных участках, необходимые для исправления реестровых ошибок
в сведениях о местоположении их границ

4. Пояснения к сведениям об уточняемом земельном участке с кадастровым номером 05:04:000009:189 :

1. —

1. Сведения о характерных точках границ уточняемого земельного участка с кадастровым номером 05:04:000009:192

Система координат МСК-05

Зона № —

Обозначение характерных точек границ	Координаты, м				Метод определения координат	Формулы, примененные для расчета средней квадратической погрешности определения координат характерных точек границ (M_t), с подставленными в такие формулы значениями и итоговые (вычисленные) значения M_t , м	Описание закрепления точки
	содержатся в Едином государственном реестре недвижимости		определены в результате выполнения комплексных кадастровых работ				
	X	Y	X	Y			
1	2	3	4	5	6	7	8
н385У	—	—	352640,57	275584,42	—	—	—
н386У	—	—	352633,83	275614,31	—	—	—
н387У	—	—	352623,61	275666,03	—	—	—
н388У	—	—	352610,99	275664,56	—	—	—
н389У	—	—	352624,00	275604,63	—	—	—
н390У	—	—	352628,49	275581,78	—	—	—
н385У	—	—	352640,57	275584,42	—	—	—
581	352628,16	275580,92	—	—	—	—	—
582	352635,62	275582,42	—	—	—	—	—
583	352640,32	275583,36	—	—	—	—	—
584	352634,20	275612,91	—	—	—	—	—
585	352623,06	275666,57	—	—	—	—	—
586	352610,86	275664,14	—	—	—	—	—

2. Сведения о частях границ уточняемого земельного участка с кадастровым номером 05:04:000009:192

Обозначение части границ		Горизонтальное проложение (S), м	Описание прохождения части границ	Сведения о согласовании местоположения границ(согласовано/спорное)
от т.	до т.			
1	2	3	4	5
н385У	н386У	30,64	—	согласовано
н386У	н387У	52,72	—	согласовано

КАРТА-ПЛАН ТЕРРИТОРИИ

Сведения об уточняемых земельных участках, необходимые для исправления реестровых ошибок
в сведениях о местоположении их границ

н387У	н388У	12,71	—	согласовано
н388У	н389У	61,33	—	согласовано
н389У	н390У	23,29	—	согласовано
н390У	н385У	12,37	—	согласовано

3. Характеристики уточняемого земельного участка с кадастровым номером 05:04:000009:192

№ п/п	Наименование характеристик земельного участка	Значение характеристики
1	2	3
1.	Адрес земельного участка	—
1.1.	Сведения о местоположении земельного участка (при отсутствии адреса) в структурированном в соответствии с федеральной информационной адресной системой виде	Республика Дагестан, р-н Тарумовский, с Раздолье, ул Шаповалова, д 18
1.2.	Дополнительные сведения о местоположении земельного участка	—
2.	Площадь земельного участка \pm величина погрешности определения (вычисления) площади ($P \pm \Delta P$), м ²	1015 \pm —
3.	Формула, примененная для вычисления предельной погрешности определения площади земельного участка, с подставленными значениями и итоговые (вычисленные) значения (ΔP), м ²	—
4.	Площадь земельного участка согласно сведениям Единого государственного реестра недвижимости ($P_{\text{кад}}$), м ²	1054
5.	Оценка расхождения P и $P_{\text{кад}}$ ($P - P_{\text{кад}}$), м ²	-39
6.	Предельный минимальный и максимальный размеры земельного участка ($P_{\text{мин}}$ и $P_{\text{макс}}$), м ²	—
7.	Кадастровый или иной государственный учетный номер (инвентарный) здания, сооружения, объекта незавершенного строительства, расположенного на земельном участке	—
8.	Вид (виды) разрешенного использования	Для ведения личного подсобного хозяйства
8.1.	Дополнительные сведения об использовании земельного участка	—
9.	Сведения о земельных участках (землях общего пользования, территории общего пользования), посредством которых обеспечивается доступ	—
10.	Иные сведения	—

4. Пояснения к сведениям об уточняемом земельном участке с кадастровым номером 05:04:000009:192 :

1.	—
----	---

КАРТА-ПЛАН ТЕРРИТОРИИ

Сведения об уточняемых земельных участках, необходимые для исправления реестровых ошибок
в сведениях о местоположении их границ

1. Сведения о характерных точках границ уточняемого земельного участка с кадастровым номером 05:04:000009:196

Система координат МСК-05

Зона № —

Обозначение характерных точек границ	Координаты, м				Метод определения координат	Формулы, примененные для расчета средней квадратической погрешности определения координат характерных точек границ (M_t), с подставленными в такие формулы значениями и итоговые (вычисленные) значения M_t , м	Описание закрепления точки
	содержатся в Едином государственном реестре недвижимости		определены в результате выполнения комплексных кадастровых работ				
	X	Y	X	Y			
1	2	3	4	5	6	7	8
н391У	—	—	352679,75	275592,31	—	—	—
н392У	—	—	352693,92	275595,18	—	—	—
н393У	—	—	352686,41	275629,02	—	—	—
н394У	—	—	352686,88	275630,88	—	—	—
н395У	—	—	352676,04	275674,63	—	—	—
н396У	—	—	352661,71	275669,98	—	—	—
н391У	—	—	352679,75	275592,31	—	—	—
587	352679,45	275591,97	—	—	—	—	—
588	352693,57	275594,56	—	—	—	—	—
589	352690,47	275609,12	—	—	—	—	—
590	352689,28	275613,69	—	—	—	—	—
591	352686,92	275625,36	—	—	—	—	—
592	352685,74	275631,99	—	—	—	—	—
593	352675,33	275674,50	—	—	—	—	—
594	352661,33	275669,11	—	—	—	—	—
595	352670,03	275635,97	—	—	—	—	—
596	352673,27	275618,43	—	—	—	—	—

2. Сведения о частях границ уточняемого земельного участка с кадастровым номером 05:04:000009:196

Обозначение части границ		Горизонтальное проложение (S), м	Описание прохождения части границ	Сведения о согласовании местоположения границ(согласовано/спорное)
от т.	до т.			

КАРТА-ПЛАН ТЕРРИТОРИИ

Сведения об уточняемых земельных участках, необходимые для исправления реестровых ошибок
в сведениях о местоположении их границ

1	2	3	4	5
н391У	н392У	14,46	—	согласовано
н392У	н393У	34,66	—	согласовано
н393У	н394У	1,92	—	согласовано
н394У	н395У	45,07	—	согласовано
н395У	н396У	15,07	—	согласовано
н396У	н391У	79,74	—	согласовано

3. Характеристики уточняемого земельного участка с кадастровым номером 05:04:000009:196

№ п/п	Наименование характеристик земельного участка	Значение характеристики
1	2	3
1.	Адрес земельного участка	Республика Дагестан, р-н Тарумовский, с Раздолье, ул Шаповалова, 26
1.1.	Сведения о местоположении земельного участка (при отсутствии адреса) в структурированном в соответствии с федеральной информационной адресной системой виде	—
1.2.	Дополнительные сведения о местоположении земельного участка	—
2.	Площадь земельного участка ± величина погрешности определения(вычисления) площади ($P \pm \Delta P$), м ²	1212±—
3.	Формула, примененная для вычисления предельной погрешности определения площади земельного участка, с подставленными значениями и итоговые (вычисленные) значения (ΔP), м ²	—
4.	Площадь земельного участка согласно сведениям Единого государственного реестра недвижимости ($P_{\text{кад}}$), м ²	1176
5.	Оценка расхождения P и $P_{\text{кад}}$ ($P - P_{\text{кад}}$), м ²	36
6.	Предельный минимальный и максимальный размеры земельного участка ($P_{\text{мин}}$ и $P_{\text{макс}}$), м ²	—
7.	Кадастровый или иной государственный учетный номер (инвентарный) здания, сооружения, объекта незавершенного строительства, расположенного на земельном участке	—
8.	Вид (виды) разрешенного использования	Для ведения личного подсобного хозяйства
8.1.	Дополнительные сведения об использовании земельного участка	—
9.	Сведения о земельных участках (землях общего пользования, территории общего пользования), посредством которых обеспечивается доступ	—
10.	Иные сведения	—

КАРТА-ПЛАН ТЕРРИТОРИИ

Сведения об уточняемых земельных участках, необходимые для исправления реестровых ошибок
в сведениях о местоположении их границ

4. Пояснения к сведениям об уточняемом земельном участке с кадастровым номером 05:04:000009:196 :

1. —

1. Сведения о характерных точках границ уточняемого земельного участка с кадастровым номером 05:04:000009:198

Система координат МСК-05

Зона № —

Обозначение характерных точек границ	Координаты, м				Метод определения координат	Формулы, примененные для расчета средней квадратической погрешности определения координат характерных точек границ (M_t), с подставленными в такие формулы значениями и итоговые (вычисленные) значения M_t , м	Описание закрепления точки
	содержатся в Едином государственном реестре недвижимости		определены в результате выполнения комплексных кадастровых работ				
	X	Y	X	Y			
1	2	3	4	5	6	7	8
н397У	—	—	352715,84	275598,74	—	—	—
н398У	—	—	352710,65	275625,07	—	—	—
н399У	—	—	352698,72	275681,83	—	—	—
н400У	—	—	352686,80	275677,72	—	—	—
н401У	—	—	352699,65	275627,16	—	—	—
н402У	—	—	352700,66	275619,88	—	—	—
н403У	—	—	352705,77	275597,27	—	—	—
н397У	—	—	352715,84	275598,74	—	—	—
597	352719,64	275596,22	—	—	—	—	—
598	352706,25	275653,08	—	—	—	—	—
599	352700,67	275678,79	—	—	—	—	—
600	352688,82	275675,44	—	—	—	—	—
601	352695,54	275645,04	—	—	—	—	—
602	352702,51	275617,48	—	—	—	—	—
603	352707,63	275594,28	—	—	—	—	—

2. Сведения о частях границ уточняемого земельного участка с кадастровым номером 05:04:000009:198

Обозначение части границ		Горизонтальное положение (S), м	Описание прохождения части границ	Сведения о согласовании местоположения границ(согласовано/спорное)
от т.	до т.			

КАРТА-ПЛАН ТЕРРИТОРИИ

Сведения об уточняемых земельных участках, необходимые для исправления реестровых ошибок
в сведениях о местоположении их границ

1	2	3	4	5
н397У	н398У	26,84	—	согласовано
н398У	н399У	58,00	—	согласовано
н399У	н400У	12,61	—	согласовано
н400У	н401У	52,17	—	согласовано
н401У	н402У	7,35	—	согласовано
н402У	н403У	23,18	—	согласовано
н403У	н397У	10,18	—	согласовано

3. Характеристики уточняемого земельного участка с кадастровым номером 05:04:000009:198

№ п/п	Наименование характеристик земельного участка	Значение характеристики
1	2	3
1.	Адрес земельного участка	—
1.1.	Сведения о местоположении земельного участка (при отсутствии адреса) в структурированном в соответствии с федеральной информационной адресной системой виде	Республика Дагестан, р-н Тарумовский, с Раздолье, ул Шаповалова, д 30
1.2.	Дополнительные сведения о местоположении земельного участка	—
2.	Площадь земельного участка ± величина погрешности определения (вычисления) площади ($P \pm \Delta P$), м ²	929±—
3.	Формула, примененная для вычисления предельной погрешности определения площади земельного участка, с подставленными значениями и итоговые (вычисленные) значения (ΔP), м ²	—
4.	Площадь земельного участка согласно сведениям Единого государственного реестра недвижимости ($P_{\text{кад}}$), м ²	1014
5.	Оценка расхождения P и $P_{\text{кад}}$ ($P - P_{\text{кад}}$), м ²	-85
6.	Предельный минимальный и максимальный размеры земельного участка ($P_{\text{мин}}$ и $P_{\text{макс}}$), м ²	—
7.	Кадастровый или иной государственный учетный номер (инвентарный) здания, сооружения, объекта незавершенного строительства, расположенного на земельном участке	—
8.	Вид (виды) разрешенного использования	Для ведения личного подсобного хозяйства
8.1.	Дополнительные сведения об использовании земельного участка	—
9.	Сведения о земельных участках (землях общего пользования, территории общего пользования), посредством которых обеспечивается доступ	—

КАРТА-ПЛАН ТЕРРИТОРИИ

Сведения об уточняемых земельных участках, необходимые для исправления реестровых ошибок
в сведениях о местоположении их границ

1	2	3
10.	Иные сведения	—

4. Пояснения к сведениям об уточняемом земельном участке с кадастровым номером 05:04:000009:198 :

1.	—
----	---

1. Сведения о характерных точках границ уточняемого земельного участка с кадастровым номером 05:04:000009:205

Система координат МСК-05 Зона № —

Обозначение характерных точек границ	Координаты, м				Метод определения координат	Формулы, примененные для расчета средней квадратической погрешности определения координат характерных точек границ (M _i), с подставленными в такие формулы значениями и итоговые (вычисленные) значения M _i , м	Описание закрепления точки
	содержатся в Едином государственном реестре недвижимости		определены в результате выполнения комплексных кадастровых работ				
	X	Y	X	Y			
1	2	3	4	5	6	7	8
н408У	—	—	352835,88	275624,16	—	—	—
н409У	—	—	352847,42	275626,64	—	—	—
н410У	—	—	352841,30	275660,25	—	—	—
н411У	—	—	352839,44	275668,07	—	—	—
н412У	—	—	352838,67	275676,90	—	—	—
н413У	—	—	352835,80	275695,40	—	—	—
н414У	—	—	352832,63	275712,28	—	—	—
н415У	—	—	352820,01	275708,64	—	—	—
н416У	—	—	352823,41	275690,91	—	—	—
н417У	—	—	352828,83	275658,39	—	—	—
н418У	—	—	352830,30	275653,43	—	—	—
н419У	—	—	352834,49	275633,15	—	—	—
н408У	—	—	352835,88	275624,16	—	—	—
608	352846,03	275627,81	—	—	—	—	—
609	352845,19	275631,37	—	—	—	—	—
610	352841,87	275648,23	—	—	—	—	—
611	352838,34	275671,26	—	—	—	—	—

КАРТА-ПЛАН ТЕРРИТОРИИ

Сведения об уточняемых земельных участках, необходимые для исправления реестровых ошибок
в сведениях о местоположении их границ

612	352837,87	275679,19	—	—	—	—	—
613	352835,98	275691,89	—	—	—	—	—
614	352832,79	275708,94	—	—	—	—	—
615	352818,34	275707,61	—	—	—	—	—
616	352821,69	275692,80	—	—	—	—	—
617	352823,88	275679,49	—	—	—	—	—
618	352826,01	275666,99	—	—	—	—	—
619	352827,30	275660,14	—	—	—	—	—
620	352831,03	275641,79	—	—	—	—	—
621	352834,72	275624,82	—	—	—	—	—

2. Сведения о частях границ уточняемого земельного участка с кадастровым номером 05:04:000009:205

Обозначение части границ		Горизонтальное проложение (S), м	Описание прохождения части границ	Сведения о согласовании местоположения границ(согласовано/спорное)
от т.	до т.			
1	2	3	4	5
н408У	н409У	11,80	—	согласовано
н409У	н410У	34,16	—	согласовано
н410У	н411У	8,04	—	согласовано
н411У	н412У	8,86	—	согласовано
н412У	н413У	18,72	—	согласовано
н413У	н414У	17,18	—	согласовано
н414У	н415У	13,13	—	согласовано
н415У	н416У	18,05	—	согласовано
н416У	н417У	32,97	—	согласовано
н417У	н418У	5,17	—	согласовано
н418У	н419У	20,71	—	согласовано
н419У	н408У	9,10	—	согласовано

3. Характеристики уточняемого земельного участка с кадастровым номером 05:04:000009:205

№ п/п	Наименование характеристик земельного участка	Значение характеристики
1	2	3
1.	Адрес земельного участка	—
1.1.	Сведения о местоположении земельного участка (при отсутствии адреса) в структурированном в соответствии с федеральной информационной	Республика Дагестан, р-н Тарумовский, с Раздолье, ул Шаповалова, д 46

КАРТА-ПЛАН ТЕРРИТОРИИ

Сведения об уточняемых земельных участках, необходимые для исправления реестровых ошибок
в сведениях о местоположении их границ

1	2	3
	адресной системой в виде	
1.2.	Дополнительные сведения о местоположении земельного участка	—
2.	Площадь земельного участка \pm величина погрешности определения (вычисления) площади ($P \pm \Delta P$), м ²	1071 \pm —
3.	Формула, примененная для вычисления предельной погрешности определения площади земельного участка, с подставленными значениями и итоговые (вычисленные) значения (ΔP), м ²	—
4.	Площадь земельного участка согласно сведениям Единого государственного реестра недвижимости ($P_{\text{кад}}$), м ²	1077
5.	Оценка расхождения P и $P_{\text{кад}}$ ($P - P_{\text{кад}}$), м ²	-6
6.	Предельный минимальный и максимальный размеры земельного участка ($P_{\text{мин}}$ и $P_{\text{макс}}$), м ²	—
7.	Кадастровый или иной государственный учетный номер (инвентарный) здания, сооружения, объекта незавершенного строительства, расположенного на земельном участке	—
8.	Вид (виды) разрешенного использования	Для ведения личного подсобного хозяйства
8.1.	Дополнительные сведения об использовании земельного участка	—
9.	Сведения о земельных участках (землях общего пользования, территории общего пользования), посредством которых обеспечивается доступ	—
10.	Иные сведения	—

4. Пояснения к сведениям об уточняемом земельном участке с кадастровым номером 05:04:000009:205 :

1. —

1. Сведения о характерных точках границ уточняемого земельного участка с кадастровым номером 05:04:000009:207

Система координат МСК-05

Зона № —

Обозначение характерных точек границ	Координаты, м				Метод определения координат	Формулы, примененные для расчета средней квадратической погрешности определения координат характерных точек границ (M_t), с подставленными в такие формулы значениями и итоговые (вычисленные) значения M_t , м	Описание закрепления точки
	содержатся в Едином государственном реестре недвижимости		определены в результате выполнения комплексных кадастровых работ				
	X	Y	X	Y			

КАРТА-ПЛАН ТЕРРИТОРИИ

Сведения об уточняемых земельных участках, необходимые для исправления реестровых ошибок
в сведениях о местоположении их границ

1	2	3	4	5	6	7	8
н420У	—	—	352858,57	275628,42	—	—	—
н421У	—	—	352869,95	275631,60	—	—	—
н422У	—	—	352863,91	275660,33	—	—	—
н423У	—	—	352861,12	275716,54	—	—	—
н424У	—	—	352846,02	275714,53	—	—	—
н425У	—	—	352849,89	275664,35	—	—	—
н426У	—	—	352851,44	275664,28	—	—	—
н427У	—	—	352855,47	275648,56	—	—	—
н420У	—	—	352858,57	275628,42	—	—	—
622	352868,18	275633,65	—	—	—	—	—
623	352860,37	275676,42	—	—	—	—	—
624	352859,01	275711,71	—	—	—	—	—
625	352858,73	275722,61	—	—	—	—	—
626	352842,83	275719,12	—	—	—	—	—
627	352849,06	275666,06	—	—	—	—	—
628	352853,50	275650,47	—	—	—	—	—
629	352857,08	275631,42	—	—	—	—	—
630	352862,62	275632,46	—	—	—	—	—

2. Сведения о частях границ уточняемого земельного участка с кадастровым номером 05:04:000009:207

Обозначение части границ		Горизонтальное проложение (S), м	Описание прохождения части границ	Сведения о согласовании местоположения границ(согласовано/спорное)
от т.	до т.			
1	2	3	4	5
н420У	н421У	11,82	—	согласовано
н421У	н422У	29,36	—	согласовано
н422У	н423У	56,28	—	согласовано
н423У	н424У	15,23	—	согласовано
н424У	н425У	50,33	—	согласовано
н425У	н426У	1,55	—	согласовано
н426У	н427У	16,23	—	согласовано
н427У	н420У	20,38	—	согласовано

КАРТА-ПЛАН ТЕРРИТОРИИ

Сведения об уточняемых земельных участках, необходимые для исправления реестровых ошибок
в сведениях о местоположении их границ

3. Характеристики уточняемого земельного участка с кадастровым номером 05:04:000009:207

№ п/п	Наименование характеристик земельного участка	Значение характеристики
1	2	3
1.	Адрес земельного участка	—
1.1.	Сведения о местоположении земельного участка (при отсутствии адреса) в структурированном в соответствии с федеральной информационной адресной системой виде	Республика Дагестан, р-н Тарумовский, с Раздолье, ул Шаповалова, д 50
1.2.	Дополнительные сведения о местоположении земельного участка	—
2.	Площадь земельного участка \pm величина погрешности определения (вычисления) площади ($P \pm \Delta P$), м ²	1135 \pm —
3.	Формула, примененная для вычисления предельной погрешности определения площади земельного участка, с подставленными значениями и итоговые (вычисленные) значения (ΔP), м ²	—
4.	Площадь земельного участка согласно сведениям Единого государственного реестра недвижимости ($P_{\text{кад}}$), м ²	1171
5.	Оценка расхождения P и $P_{\text{кад}}$ ($P - P_{\text{кад}}$), м ²	-36
6.	Предельный минимальный и максимальный размеры земельного участка ($P_{\text{мин}}$ и $P_{\text{макс}}$), м ²	—
7.	Кадастровый или иной государственный учетный номер (инвентарный) здания, сооружения, объекта незавершенного строительства, расположенного на земельном участке	—
8.	Вид (виды) разрешенного использования	Для ведения личного подсобного хозяйства
8.1.	Дополнительные сведения об использовании земельного участка	—
9.	Сведения о земельных участках (землях общего пользования, территории общего пользования), посредством которых обеспечивается доступ	—
10.	Иные сведения	—

4. Пояснения к сведениям об уточняемом земельном участке с кадастровым номером 05:04:000009:207 :

1. —

1. Сведения о характерных точках границ уточняемого земельного участка с кадастровым номером 05:04:000009:215

Система координат МСК-05

Зона № —

КАРТА-ПЛАН ТЕРРИТОРИИ

Сведения об уточняемых земельных участках, необходимые для исправления реестровых ошибок
в сведениях о местоположении их границ

Обозначение характерных точек границ	Координаты, м				Метод определения координат	Формулы, примененные для расчета средней квадратической погрешности определения координат характерных точек границ (M_t), с подставленными в такие формулы значениями и итоговые (вычисленные) значения M_t , м	Описание закрепления точки
	содержатся в Едином государственном реестре недвижимости		определены в результате выполнения комплексных кадастровых работ				
	X	Y	X	Y			
1	2	3	4	5	6	7	8
н428У	—	—	353006,65	275658,10	—	—	—
н429У	—	—	353018,17	275660,35	—	—	—
н430У	—	—	353017,16	275669,18	—	—	—
н431У	—	—	353014,07	275683,89	—	—	—
н432У	—	—	353012,52	275689,93	—	—	—
н433У	—	—	353011,05	275694,34	—	—	—
н434У	—	—	353008,18	275705,50	—	—	—
н435У	—	—	353006,71	275717,88	—	—	—
н436У	—	—	353002,53	275746,07	—	—	—
н437У	—	—	352990,23	275738,78	—	—	—
н438У	—	—	352997,59	275686,13	—	—	—
н439У	—	—	353001,62	275681,87	—	—	—
н440У	—	—	353001,77	275675,83	—	—	—
н441У	—	—	353003,01	275675,99	—	—	—
н428У	—	—	353006,65	275658,10	—	—	—
631	353019,16	275658,97	—	—	—	—	—
632	353017,78	275669,69	—	—	—	—	—
633	353012,79	275694,03	—	—	—	—	—
634	353009,88	275704,18	—	—	—	—	—
635	353008,67	275714,47	—	—	—	—	—
636	353006,96	275732,58	—	—	—	—	—
637	353005,92	275741,49	—	—	—	—	—
638	352995,36	275742,30	—	—	—	—	—
639	352990,83	275741,07	—	—	—	—	—

КАРТА-ПЛАН ТЕРРИТОРИИ

Сведения об уточняемых земельных участках, необходимые для исправления реестровых ошибок
в сведениях о местоположении их границ

640	352999,27	275684,86	—	—	—	—	—
641	352999,82	275680,26	—	—	—	—	—
642	353003,01	275680,49	—	—	—	—	—
643	353003,57	275675,22	—	—	—	—	—
644	353004,75	275673,89	—	—	—	—	—
645	353007,58	275656,27	—	—	—	—	—
646	353012,97	275658,82	—	—	—	—	—

2. Сведения о частях границ уточняемого земельного участка с кадастровым номером 05:04:000009:215

Обозначение части границ		Горизонтальное проложение (S), м	Описание прохождения части границ	Сведения о согласовании местоположения границ(согласовано/спорное)
от т.	до т.			
1	2	3	4	5
н428У	н429У	11,74	—	согласовано
н429У	н430У	8,89	—	согласовано
н430У	н431У	15,03	—	согласовано
н431У	н432У	6,24	—	согласовано
н432У	н433У	4,65	—	согласовано
н433У	н434У	11,52	—	согласовано
н434У	н435У	12,47	—	согласовано
н435У	н436У	28,50	—	согласовано
н436У	н437У	14,30	—	согласовано
н437У	н438У	53,16	—	согласовано
н438У	н439У	5,86	—	согласовано
н439У	н440У	6,04	—	согласовано
н440У	н441У	1,25	—	согласовано
н441У	н428У	18,26	—	согласовано

3. Характеристики уточняемого земельного участка с кадастровым номером 05:04:000009:215

№ п/п	Наименование характеристик земельного участка	Значение характеристики
1	2	3
1.	Адрес земельного участка	—
1.1.	Сведения о местоположении земельного участка (при отсутствии адреса) в структурированном в соответствии с федеральной информационной адресной системой виде	Дагестан респ, р-н Тарумовский, с.Раздолье, ул.Шаповалова д.68

КАРТА-ПЛАН ТЕРРИТОРИИ

Сведения об уточняемых земельных участках, необходимые для исправления реестровых ошибок
в сведениях о местоположении их границ

1	2	3
1.2.	Дополнительные сведения о местоположении земельного участка	—
2.	Площадь земельного участка \pm величина погрешности определения(вычисления) площади ($P \pm \Delta P$), м ²	1128 \pm —
3.	Формула, примененная для вычисления предельной погрешности определения площади земельного участка, с подставленными значениями и итоговые (вычисленные) значения (ΔP), м ²	—
4.	Площадь земельного участка согласно сведениям Единого государственного реестра недвижимости ($P_{\text{кад}}$), м ²	1166
5.	Оценка расхождения P и $P_{\text{кад}}$ ($P - P_{\text{кад}}$), м ²	-38
6.	Предельный минимальный и максимальный размеры земельного участка ($P_{\text{мин}}$ и $P_{\text{макс}}$), м ²	—
7.	Кадастровый или иной государственный учетный номер (инвентарный) здания, сооружения, объекта незавершенного строительства, расположенного на земельном участке	—
8.	Вид (виды) разрешенного использования	Для ведения личного подсобного хозяйства
8.1.	Дополнительные сведения об использовании земельного участка	—
9.	Сведения о земельных участках (землях общего пользования, территории общего пользования), посредством которых обеспечивается доступ	—
10.	Иные сведения	—

4. Пояснения к сведениям об уточняемом земельном участке с кадастровым номером 05:04:000009:215 :

1. —

1. Сведения о характерных точках границ уточняемого земельного участка с кадастровым номером 05:04:000009:222

Система координат МСК-05

Зона № —

Обозначение характерных точек границ	Координаты, м				Метод определения координат	Формулы, примененные для расчета средней квадратической погрешности определения координат характерных точек границ (M_t), с подставленными в такие формулы значениями и итоговые (вычисленные) значения M_t , м	Описание закрепления точки
	содержатся в Едином государственном реестре недвижимости		определены в результате выполнения комплексных кадастровых работ				
	X	Y	X	Y			
1	2	3	4	5	6	7	8

КАРТА-ПЛАН ТЕРРИТОРИИ

Сведения об уточняемых земельных участках, необходимые для исправления реестровых ошибок
в сведениях о местоположении их границ

н442У	—	—	353105,50	275671,09	—	—	—
н443У	—	—	353118,82	275673,16	—	—	—
н444У	—	—	353117,81	275687,02	—	—	—
н445У	—	—	353116,50	275694,38	—	—	—
н446У	—	—	353115,88	275707,93	—	—	—
н447У	—	—	353113,71	275727,14	—	—	—
н448У	—	—	353112,55	275744,56	—	—	—
н449У	—	—	353110,23	275756,26	—	—	—
н450У	—	—	353096,76	275754,94	—	—	—
н451У	—	—	353099,61	275724,06	—	—	—
н452У	—	—	353100,85	275704,24	—	—	—
н453У	—	—	353103,33	275683,64	—	—	—
н454У	—	—	353104,41	275683,72	—	—	—
н442У	—	—	353105,50	275671,09	—	—	—
647	353120,29	275671,61	—	—	—	—	—
648	353116,69	275708,90	—	—	—	—	—
649	353114,06	275742,06	—	—	—	—	—
650	353110,92	275757,11	—	—	—	—	—
651	353098,44	275755,77	—	—	—	—	—
652	353101,86	275723,04	—	—	—	—	—
653	353101,63	275716,64	—	—	—	—	—
654	353102,63	275707,35	—	—	—	—	—
655	353102,61	275701,77	—	—	—	—	—
656	353104,81	275682,36	—	—	—	—	—
657	353105,85	275682,57	—	—	—	—	—
658	353107,05	275669,76	—	—	—	—	—

2. Сведения о частях границ уточняемого земельного участка с кадастровым номером 05:04:000009:222

Обозначение части границ		Горизонтальное проложение (S), м	Описание прохождения части границ	Сведения о согласовании местоположения границ(согласовано/спорное)
от т.	до т.			
1	2	3	4	5
н442У	н443У	13,48	—	согласовано
н443У	н444У	13,90	—	согласовано
н444У	н445У	7,48	—	согласовано

КАРТА-ПЛАН ТЕРРИТОРИИ

Сведения об уточняемых земельных участках, необходимые для исправления реестровых ошибок
в сведениях о местоположении их границ

н445У	н446У	13,56	—	согласовано
н446У	н447У	19,33	—	согласовано
н447У	н448У	17,46	—	согласовано
н448У	н449У	11,93	—	согласовано
н449У	н450У	13,53	—	согласовано
н450У	н451У	31,01	—	согласовано
н451У	н452У	19,86	—	согласовано
н452У	н453У	20,75	—	согласовано
н453У	н454У	1,08	—	согласовано
н454У	н442У	12,68	—	согласовано

3. Характеристики уточняемого земельного участка с кадастровым номером 05:04:000009:222

№ п/п	Наименование характеристик земельного участка	Значение характеристики
1	2	3
1.	Адрес земельного участка	—
1.1.	Сведения о местоположении земельного участка (при отсутствии адреса) в структурированном в соответствии с федеральной информационной адресной системой виде	Республика Дагестан, р-н Тарумовский, с Раздолье, ул Шаповалова, д 80
1.2.	Дополнительные сведения о местоположении земельного участка	—
2.	Площадь земельного участка \pm величина погрешности определения (вычисления) площади ($P \pm \Delta P$), м ²	1212 \pm —
3.	Формула, примененная для вычисления предельной погрешности определения площади земельного участка, с подставленными значениями и итоговые (вычисленные) значения (ΔP), м ²	—
4.	Площадь земельного участка согласно сведениям Единого государственного реестра недвижимости ($P_{\text{кад}}$), м ²	1202
5.	Оценка расхождения P и $P_{\text{кад}}$ ($P - P_{\text{кад}}$), м ²	10
6.	Предельный минимальный и максимальный размеры земельного участка ($P_{\text{мин}}$ и $P_{\text{макс}}$), м ²	—
7.	Кадастровый или иной государственный учетный номер (инвентарный) здания, сооружения, объекта незавершенного строительства, расположенного на земельном участке	—
8.	Вид (виды) разрешенного использования	Для ведения личного подсобного хозяйства
8.1.	Дополнительные сведения об использовании земельного участка	—

КАРТА-ПЛАН ТЕРРИТОРИИ

Сведения об уточняемых земельных участках, необходимые для исправления реестровых ошибок
в сведениях о местоположении их границ

1	2	3
9.	Сведения о земельных участках (землях общего пользования, территории общего пользования), посредством которых обеспечивается доступ	—
10.	Иные сведения	—

4. Пояснения к сведениям об уточняемом земельном участке с кадастровым номером 05:04:000009:222 :

1. —

1. Сведения о характерных точках границ уточняемого земельного участка с кадастровым номером 05:04:000009:227

Система координат МСК-05

Зона № —

Обозначение характерных точек границ	Координаты, м				Метод определения координат	Формулы, примененные для расчета средней квадратической погрешности определения координат характерных точек границ (M_t), с подставленными в такие формулы значениями и итоговые (вычисленные) значения M_t , м	Описание закрепления точки
	содержатся в Едином государственном реестре недвижимости		определены в результате выполнения комплексных кадастровых работ				
	X	Y	X	Y			
1	2	3	4	5	6	7	8
н455У	—	—	353195,47	275671,60	—	—	—
н456У	—	—	353201,01	275704,08	—	—	—
н457У	—	—	353203,59	275754,51	—	—	—
н458У	—	—	353202,54	275794,00	—	—	—
н459У	—	—	353191,65	275793,11	—	—	—
н460У	—	—	353183,01	275673,32	—	—	—
н455У	—	—	353195,47	275671,60	—	—	—
659	353216,09	275785,61	—	—	—	—	—
660	353202,79	275786,87	—	—	—	—	—
661	353184,39	275698,19	—	—	—	—	—
662	353182,48	275679,29	—	—	—	—	—
663	353181,76	275669,26	—	—	—	—	—
664	353190,51	275667,44	—	—	—	—	—
665	353195,01	275666,74	—	—	—	—	—
666	353196,97	275678,99	—	—	—	—	—

КАРТА-ПЛАН ТЕРРИТОРИИ

Сведения об уточняемых земельных участках, необходимые для исправления реестровых ошибок
в сведениях о местоположении их границ

667	353201,28	275696,48	—	—	—	—	—
-----	-----------	-----------	---	---	---	---	---

2. Сведения о частях границ уточняемого земельного участка с кадастровым номером 05:04:000009:227

Обозначение части границ		Горизонтальное проложение (S), м	Описание прохождения части границ	Сведения о согласовании местоположения границ(согласовано/спорное)
от т.	до т.			
1	2	3	4	5
н455У	н456У	32,95	—	согласовано
н456У	н457У	50,50	—	согласовано
н457У	н458У	39,50	—	согласовано
н458У	н459У	10,93	—	согласовано
н459У	н460У	120,10	—	согласовано
н460У	н455У	12,58	—	согласовано

3. Характеристики уточняемого земельного участка с кадастровым номером 05:04:000009:227

№ п/п	Наименование характеристик земельного участка	Значение характеристики
1	2	3
1.	Адрес земельного участка	—
1.1.	Сведения о местоположении земельного участка (при отсутствии адреса) в структурированном в соответствии с федеральной информационной адресной системой виде	Республика Дагестан, р-н Тарумовский, с Раздолье, ул Шаповалова, д 90
1.2.	Дополнительные сведения о местоположении земельного участка	—
2.	Площадь земельного участка ± величина погрешности определения(вычисления) площади ($P \pm \Delta P$), м ²	1719±—
3.	Формула, примененная для вычисления предельной погрешности определения площади земельного участка, с подставленными значениями и итоговые (вычисленные) значения (ΔP), м ²	—
4.	Площадь земельного участка согласно сведениям Единого государственного реестра недвижимости ($P_{\text{кад}}$), м ²	1814
5.	Оценка расхождения P и $P_{\text{кад}}$ ($P - P_{\text{кад}}$), м ²	-95
6.	Предельный минимальный и максимальный размеры земельного участка ($P_{\text{мин}}$ и $P_{\text{макс}}$), м ²	—
7.	Кадастровый или иной государственный учетный номер (инвентарный) здания, сооружения, объекта незавершенного строительства, расположенного на земельном участке	—

КАРТА-ПЛАН ТЕРРИТОРИИ

Сведения об уточняемых земельных участках, необходимые для исправления реестровых ошибок
в сведениях о местоположении их границ

1	2	3
8.	Вид (виды) разрешенного использования	Для ведения личного подсобного хозяйства
8.1.	Дополнительные сведения об использовании земельного участка	—
9.	Сведения о земельных участках (землях общего пользования, территории общего пользования), посредством которых обеспечивается доступ	—
10.	Иные сведения	—

4. Пояснения к сведениям об уточняемом земельном участке с кадастровым номером 05:04:000009:227 :

1. —

1. Сведения о характерных точках границ уточняемого земельного участка с кадастровым номером 05:04:000009:231

Система координат МСК-05

Зона № —

Обозначение характерных точек границ	Координаты, м				Метод определения координат	Формулы, примененные для расчета средней квадратической погрешности определения координат характерных точек границ (M_t), с подставленными в такие формулы значениями и итоговые (вычисленные) значения M_t , м	Описание закрепления точки
	содержатся в Едином государственном реестре недвижимости		определены в результате выполнения комплексных кадастровых работ				
	X	Y	X	Y			
1	2	3	4	5	6	7	8
н461У	—	—	353296,85	275595,13	—	—	—
н462У	—	—	353301,21	275613,08	—	—	—
н463У	—	—	353226,00	275631,02	—	—	—
н464У	—	—	353203,12	275637,76	—	—	—
н465У	—	—	353198,12	275620,22	—	—	—
н466У	—	—	353195,22	275621,03	—	—	—
н467У	—	—	353194,10	275614,57	—	—	—
н468У	—	—	353229,41	275606,44	—	—	—
н461У	—	—	353296,85	275595,13	—	—	—
668	353297,96	275594,11	—	—	—	—	—
669	353304,27	275611,16	—	—	—	—	—
670	353303,02	275611,36	—	—	—	—	—
671	353295,10	275612,82	—	—	—	—	—

КАРТА-ПЛАН ТЕРРИТОРИИ

Сведения об уточняемых земельных участках, необходимые для исправления реестровых ошибок
в сведениях о местоположении их границ

672	353285,58	275614,57	—	—	—	—	—
673	353241,84	275625,94	—	—	—	—	—
674	353231,52	275628,79	—	—	—	—	—
675	353225,48	275629,85	—	—	—	—	—
676	353204,14	275635,90	—	—	—	—	—
677	353201,98	275636,54	—	—	—	—	—
678	353196,68	275618,91	—	—	—	—	—
679	353194,24	275619,45	—	—	—	—	—
680	353192,74	275612,70	—	—	—	—	—
681	353195,66	275612,04	—	—	—	—	—
682	353247,65	275600,32	—	—	—	—	—
683	353264,47	275599,36	—	—	—	—	—
684	353291,44	275594,46	—	—	—	—	—

2. Сведения о частях границ уточняемого земельного участка с кадастровым номером 05:04:000009:231

Обозначение части границ		Горизонтальное проложение (S), м	Описание прохождения части границ	Сведения о согласовании местоположения границ(согласовано/спорное)
от т.	до т.			
1	2	3	4	5
н461У	н462У	18,47	—	согласовано
н462У	н463У	77,32	—	согласовано
н463У	н464У	23,85	—	согласовано
н464У	н465У	18,24	—	согласовано
н465У	н466У	3,01	—	согласовано
н466У	н467У	6,56	—	согласовано
н467У	н468У	36,23	—	согласовано
н468У	н461У	68,38	—	согласовано

3. Характеристики уточняемого земельного участка с кадастровым номером 05:04:000009:231

№ п/п	Наименование характеристик земельного участка	Значение характеристики
1	2	3
1.	Адрес земельного участка	—
1.1.	Сведения о местоположении земельного участка (при отсутствии адреса) в структурированном в соответствии с федеральной информационной адресной системой виде	Республика Дагестан, р-н Тарумовский, с. Раздолье, ул. Шаповалова, 98

КАРТА-ПЛАН ТЕРРИТОРИИ

Сведения об уточняемых земельных участках, необходимые для исправления реестровых ошибок
в сведениях о местоположении их границ

1	2	3
1.2.	Дополнительные сведения о местоположении земельного участка	—
2.	Площадь земельного участка ± величина погрешности определения(вычисления) площади ($P \pm \Delta P$), м ²	2228±—
3.	Формула, примененная для вычисления предельной погрешности определения площади земельного участка, с подставленными значениями и итоговые (вычисленные) значения (ΔP), м ²	—
4.	Площадь земельного участка согласно сведениям Единого государственного реестра недвижимости ($P_{\text{кад}}$), м ²	2333
5.	Оценка расхождения P и $P_{\text{кад}}$ ($P - P_{\text{кад}}$), м ²	-105
6.	Предельный минимальный и максимальный размеры земельного участка ($P_{\text{мин}}$ и $P_{\text{макс}}$), м ²	—
7.	Кадастровый или иной государственный учетный номер (инвентарный) здания, сооружения, объекта незавершенного строительства, расположенного на земельном участке	—
8.	Вид (виды) разрешенного использования	Для ведения личного подсобного хозяйства
8.1.	Дополнительные сведения об использовании земельного участка	—
9.	Сведения о земельных участках (землях общего пользования, территории общего пользования), посредством которых обеспечивается доступ	—
10.	Иные сведения	—

4. Пояснения к сведениям об уточняемом земельном участке с кадастровым номером 05:04:000009:231 :

1. —

1. Сведения о характерных точках границ уточняемого земельного участка с кадастровым номером 05:04:000009:238

Система координат МСК-05

Зона № —

Обозначение характерных точек границ	Координаты, м				Метод определения координат	Формулы, примененные для расчета средней квадратической погрешности определения координат характерных точек границ (M_t), с подставленными в такие формулы значениями и итоговые (вычисленные) значения M_t , м	Описание закрепления точки
	содержатся в Едином государственном реестре недвижимости		определены в результате выполнения комплексных кадастровых работ				
	X	Y	X	Y			
1	2	3	4	5	6	7	8

КАРТА-ПЛАН ТЕРРИТОРИИ

Сведения об уточняемых земельных участках, необходимые для исправления реестровых ошибок
в сведениях о местоположении их границ

н469У	—	—	353070,50	275555,07	—	—	—
н470У	—	—	353068,10	275567,62	—	—	—
н471У	—	—	353060,82	275592,40	—	—	—
н472У	—	—	353059,35	275605,95	—	—	—
н473У	—	—	353056,18	275622,59	—	—	—
н474У	—	—	353044,48	275620,19	—	—	—
н475У	—	—	353048,90	275595,49	—	—	—
н476У	—	—	353053,47	275565,45	—	—	—
н477У	—	—	353055,94	275554,45	—	—	—
н478У	—	—	353059,89	275553,52	—	—	—
н469У	—	—	353070,50	275555,07	—	—	—
685	353070,19	275555,73	—	—	—	—	—
686	353067,41	275567,37	—	—	—	—	—
687	353060,13	275592,99	—	—	—	—	—
688	353060,07	275596,13	—	—	—	—	—
689	353055,06	275621,95	—	—	—	—	—
690	353042,85	275619,55	—	—	—	—	—
691	353048,08	275590,70	—	—	—	—	—
692	353055,88	275554,90	—	—	—	—	—
693	353059,23	275553,28	—	—	—	—	—

2. Сведения о частях границ уточняемого земельного участка с кадастровым номером 05:04:000009:238

Обозначение части границ		Горизонтальное проложение (S), м	Описание прохождения части границ	Сведения о согласовании местоположения границ(согласовано/спорное)
от т.	до т.			
1	2	3	4	5
н469У	н470У	12,78	—	согласовано
н470У	н471У	25,83	—	согласовано
н471У	н472У	13,63	—	согласовано
н472У	н473У	16,94	—	согласовано
н473У	н474У	11,94	—	согласовано
н474У	н475У	25,09	—	согласовано
н475У	н476У	30,39	—	согласовано
н476У	н477У	11,27	—	согласовано
н477У	н478У	4,06	—	согласовано

КАРТА-ПЛАН ТЕРРИТОРИИ

Сведения об уточняемых земельных участках, необходимые для исправления реестровых ошибок
в сведениях о местоположении их границ

н478У

н469У

10,72

—

согласовано

3. Характеристики уточняемого земельного участка с кадастровым номером 05:04:000009:238

№ п/п	Наименование характеристик земельного участка	Значение характеристики
1	2	3
1.	Адрес земельного участка	—
1.1.	Сведения о местоположении земельного участка (при отсутствии адреса) в структурированном в соответствии с федеральной информационной адресной системой виде	Республика Дагестан, р-н Тарумовский, с Раздолье, ул Шаповалова, д 61
1.2.	Дополнительные сведения о местоположении земельного участка	—
2.	Площадь земельного участка \pm величина погрешности определения(вычисления) площади ($P \pm \Delta P$), м ²	876 \pm —
3.	Формула, примененная для вычисления предельной погрешности определения площади земельного участка, с подставленными значениями и итоговые (вычисленные) значения (ΔP), м ²	—
4.	Площадь земельного участка согласно сведениям Единого государственного реестра недвижимости ($P_{\text{кад}}$), м ²	886
5.	Оценка расхождения P и $P_{\text{кад}}$ ($P - P_{\text{кад}}$), м ²	-10
6.	Предельный минимальный и максимальный размеры земельного участка ($P_{\text{мин}}$ и $P_{\text{макс}}$), м ²	—
7.	Кадастровый или иной государственный учетный номер (инвентарный) здания, сооружения, объекта незавершенного строительства, расположенного на земельном участке	—
8.	Вид (виды) разрешенного использования	Для ведения личного подсобного хозяйства
8.1.	Дополнительные сведения об использовании земельного участка	—
9.	Сведения о земельных участках (землях общего пользования, территории общего пользования), посредством которых обеспечивается доступ	—
10.	Иные сведения	—

4. Пояснения к сведениям об уточняемом земельном участке с кадастровым номером 05:04:000009:238 :

1. —

1. Сведения о характерных точках границ уточняемого земельного участка с кадастровым номером 05:04:000009:245

Система координат МСК-05

Зона № —

КАРТА-ПЛАН ТЕРРИТОРИИ

Сведения об уточняемых земельных участках, необходимые для исправления реестровых ошибок
в сведениях о местоположении их границ

Обозначение характерных точек границ	Координаты, м				Метод определения координат	Формулы, примененные для расчета средней квадратической погрешности определения координат характерных точек границ (M_t), с подставленными в такие формулы значениями и итоговые (вычисленные) значения M_t , м	Описание закрепления точки
	содержатся в Едином государственном реестре недвижимости		определены в результате выполнения комплексных кадастровых работ				
	X	Y	X	Y			
1	2	3	4	5	6	7	8
н479У	—	—	352919,95	275536,76	—	—	—
н480У	—	—	352928,52	275538,41	—	—	—
н481У	—	—	352918,12	275593,72	—	—	—
н482У	—	—	352908,97	275592,00	—	—	—
н479У	—	—	352919,95	275536,76	—	—	—
694	352927,39	275538,32	—	—	—	—	—
695	352917,48	275593,83	—	—	—	—	—
696	352908,46	275592,00	—	—	—	—	—
697	352919,09	275536,42	—	—	—	—	—

2. Сведения о частях границ уточняемого земельного участка с кадастровым номером 05:04:000009:245

Обозначение части границ		Горизонтальное проложение (S), м	Описание прохождения части границ	Сведения о согласовании местоположения границ(согласовано/спорное)
от т.	до т.			
1	2	3	4	5
н479У	н480У	8,73	—	согласовано
н480У	н481У	56,28	—	согласовано
н481У	н482У	9,31	—	согласовано
н482У	н479У	56,32	—	согласовано

3. Характеристики уточняемого земельного участка с кадастровым номером 05:04:000009:245

№ п/п	Наименование характеристик земельного участка	Значение характеристики
1	2	3
1.	Адрес земельного участка	—
1.1.	Сведения о местоположении земельного участка (при отсутствии адреса) в структурированном в соответствии с федеральной информационной	Республика Дагестан, р-н Тарумовский, с Раздолье, ул Шаповалова, 45

КАРТА-ПЛАН ТЕРРИТОРИИ

Сведения об уточняемых земельных участках, необходимые для исправления реестровых ошибок
в сведениях о местоположении их границ

1	2	3
	адресной системой виде	
1.2.	Дополнительные сведения о местоположении земельного участка	—
2.	Площадь земельного участка \pm величина погрешности определения(вычисления) площади ($P \pm \Delta P$), м ²	508 \pm —
3.	Формула, примененная для вычисления предельной погрешности определения площади земельного участка, с подставленными значениями и итоговые (вычисленные) значения (ΔP), м ²	—
4.	Площадь земельного участка согласно сведениям Единого государственного реестра недвижимости ($P_{\text{кад}}$), м ²	500
5.	Оценка расхождения P и $P_{\text{кад}}$ ($P - P_{\text{кад}}$), м ²	8
6.	Предельный минимальный и максимальный размеры земельного участка ($P_{\text{мин}}$ и $P_{\text{макс}}$), м ²	—
7.	Кадастровый или иной государственный учетный номер (инвентарный) здания, сооружения, объекта незавершенного строительства, расположенного на земельном участке	—
8.	Вид (виды) разрешенного использования	Для ведения личного подсобного хозяйства
8.1.	Дополнительные сведения об использовании земельного участка	—
9.	Сведения о земельных участках (землях общего пользования, территории общего пользования), посредством которых обеспечивается доступ	—
10.	Иные сведения	—

4. Пояснения к сведениям об уточняемом земельном участке с кадастровым номером 05:04:000009:245 :

1. —

1. Сведения о характерных точках границ уточняемого земельного участка с кадастровым номером 05:04:000009:247

Система координат МСК-05

Зона № —

Обозначение характерных точек границ	Координаты, м				Метод определения координат	Формулы, примененные для расчета средней квадратической погрешности определения координат характерных точек границ (M_t), с подставленными в такие формулы значениями и итоговые (вычисленные) значения M_t , м	Описание закрепления точки
	содержатся в Едином государственном реестре недвижимости		определены в результате выполнения комплексных кадастровых работ				
	X	Y	X	Y			

КАРТА-ПЛАН ТЕРРИТОРИИ

Сведения об уточняемых земельных участках, необходимые для исправления реестровых ошибок
в сведениях о местоположении их границ

1	2	3	4	5	6	7	8
н483У	—	—	352893,54	275517,16	—	—	—
н484У	—	—	352910,07	275519,40	—	—	—
н485У	—	—	352897,51	275589,47	—	—	—
н486У	—	—	352878,96	275586,05	—	—	—
н487У	—	—	352882,08	275571,13	—	—	—
н488У	—	—	352880,69	275570,98	—	—	—
н483У	—	—	352893,54	275517,16	—	—	—
698	352911,12	275519,86	—	—	—	—	—
699	352897,61	275589,93	—	—	—	—	—
700	352879,08	275586,58	—	—	—	—	—
701	352895,06	275516,13	—	—	—	—	—

2. Сведения о частях границ уточняемого земельного участка с кадастровым номером 05:04:000009:247

Обозначение части границ		Горизонтальное проложение (S), м	Описание прохождения части границ	Сведения о согласовании местоположения границ(согласовано/спорное)
от т.	до т.			
1	2	3	4	5
н483У	н484У	16,68	—	согласовано
н484У	н485У	71,19	—	согласовано
н485У	н486У	18,86	—	согласовано
н486У	н487У	15,24	—	согласовано
н487У	н488У	1,40	—	согласовано
н488У	н483У	55,33	—	согласовано

3. Характеристики уточняемого земельного участка с кадастровым номером 05:04:000009:247

№ п/п	Наименование характеристик земельного участка	Значение характеристики
1	2	3
1.	Адрес земельного участка	—
1.1.	Сведения о местоположении земельного участка (при отсутствии адреса) в структурированном в соответствии с федеральной информационной адресной системой виде	Республика Дагестан, р-н Тарумовский, с Раздолье, ул Шаповалова, 41
1.2.	Дополнительные сведения о местоположении земельного участка	—
2.	Площадь земельного участка ± величина погрешности определения(вычисления) площади ($P \pm \Delta P$), м ²	1297±—

КАРТА-ПЛАН ТЕРРИТОРИИ

Сведения об уточняемых земельных участках, необходимые для исправления реестровых ошибок
в сведениях о местоположении их границ

1	2	3
3.	Формула, примененная для вычисления предельной погрешности определения площади земельного участка, с подставленными значениями и итоговые (вычисленные) значения (ΔP), м ²	—
4.	Площадь земельного участка согласно сведениям Единого государственного реестра недвижимости ($P_{\text{кад}}$), м ²	1267
5.	Оценка расхождения P и $P_{\text{кад}}$ ($P - P_{\text{кад}}$), м ²	30
6.	Предельный минимальный и максимальный размеры земельного участка ($P_{\text{мин}}$ и $P_{\text{макс}}$), м ²	—
7.	Кадастровый или иной государственный учетный номер (инвентарный) здания, сооружения, объекта незавершенного строительства, расположенного на земельном участке	—
8.	Вид (виды) разрешенного использования	Для ведения личного подсобного хозяйства
8.1.	Дополнительные сведения об использовании земельного участка	—
9.	Сведения о земельных участках (землях общего пользования, территории общего пользования), посредством которых обеспечивается доступ	—
10.	Иные сведения	—

4. Пояснения к сведениям об уточняемом земельном участке с кадастровым номером 05:04:000009:247 :

1.	—
----	---

1. Сведения о характерных точках границ уточняемого земельного участка с кадастровым номером 05:04:000009:253

Система координат МСК-05

Зона № —

Обозначение характерных точек границ	Координаты, м				Метод определения координат	Формулы, примененные для расчета средней квадратической погрешности определения координат характерных точек границ (M_t), с подставленными в такие формулы значениями и итоговые (вычисленные) значения M_t , м	Описание закрепления точки
	содержатся в Едином государственном реестре недвижимости		определены в результате выполнения комплексных кадастровых работ				
	X	Y	X	Y			
1	2	3	4	5	6	7	8
н342У	—	—	352748,04	275485,40	—	—	—
н489У	—	—	352761,93	275488,19	—	—	—
н490У	—	—	352755,53	275520,66	—	—	—

КАРТА-ПЛАН ТЕРРИТОРИИ

Сведения об уточняемых земельных участках, необходимые для исправления реестровых ошибок
в сведениях о местоположении их границ

н491У	—	—	352754,86	275528,35	—	—	—
н492У	—	—	352747,53	275558,35	—	—	—
н493У	—	—	352740,30	275557,06	—	—	—
н344У	—	—	352735,86	275555,71	—	—	—
н343У	—	—	352743,60	275526,91	—	—	—
н342У	—	—	352748,04	275485,40	—	—	—
702	352760,22	275487,77	—	—	—	—	—
703	352745,50	275556,74	—	—	—	—	—
704	352739,25	275555,43	—	—	—	—	—
533	352734,18	275554,25	—	—	—	—	—
534	352747,96	275485,04	—	—	—	—	—

2. Сведения о частях границ уточняемого земельного участка с кадастровым номером 05:04:000009:253

Обозначение части границ		Горизонтальное проложение (S), м	Описание прохождения части границ	Сведения о согласовании местоположения границ(согласовано/спорное)
от т.	до т.			
1	2	3	4	5
н342У	н489У	14,17	—	согласовано
н489У	н490У	33,09	—	согласовано
н490У	н491У	7,72	—	согласовано
н491У	н492У	30,88	—	согласовано
н492У	н493У	7,34	—	согласовано
н493У	н344У	4,64	—	согласовано
н344У	н343У	29,82	—	согласовано
н343У	н342У	41,75	—	согласовано

3. Характеристики уточняемого земельного участка с кадастровым номером 05:04:000009:253

№ п/п	Наименование характеристик земельного участка	Значение характеристики
1	2	3
1.	Адрес земельного участка	—
1.1.	Сведения о местоположении земельного участка (при отсутствии адреса) в структурированном в соответствии с федеральной информационной адресной системой виде	Республика Дагестан, р-н Тарумовский, с Раздолье, ул Шаповалова, д 29
1.2.	Дополнительные сведения о местоположении земельного участка	—
2.	Площадь земельного участка ± величина погрешности	866±—

КАРТА-ПЛАН ТЕРРИТОРИИ

Сведения об уточняемых земельных участках, необходимые для исправления реестровых ошибок
в сведениях о местоположении их границ

1	2	3
	определения(вычисления) площади ($P \pm \Delta P$), м ²	
3.	Формула, примененная для вычисления предельной погрешности определения площади земельного участка, с подставленными значениями и итоговые (вычисленные) значения (ΔP), м ²	—
4.	Площадь земельного участка согласно сведениям Единого государственного реестра недвижимости ($P_{\text{кад}}$), м ²	851
5.	Оценка расхождения P и $P_{\text{кад}}$ ($P - P_{\text{кад}}$), м ²	15
6.	Предельный минимальный и максимальный размеры земельного участка ($P_{\text{мин}}$ и $P_{\text{макс}}$), м ²	—
7.	Кадастровый или иной государственный учетный номер (инвентарный) здания, сооружения, объекта незавершенного строительства, расположенного на земельном участке	—
8.	Вид (виды) разрешенного использования	Для ведения личного подсобного хзйства
8.1.	Дополнительные сведения об использовании земельного участка	—
9.	Сведения о земельных участках (землях общего пользования, территории общего пользования), посредством которых обеспечивается доступ	—
10.	Иные сведения	—

4. Пояснения к сведениям об уточняемом земельном участке с кадастровым номером 05:04:000009:253 :

1. —

1. Сведения о характерных точках границ уточняемого земельного участка с кадастровым номером 05:04:000009:259

Система координат МСК-05

Зона № —

Обозначение характерных точек границ	Координаты, м				Метод определения координат	Формулы, примененные для расчета средней квадратической погрешности определения координат характерных точек границ (M_t), с подставленными в такие формулы значениями и итоговые (вычисленные) значения M_t , м	Описание закрепления точки
	содержатся в Едином государственном реестре недвижимости		определены в результате выполнения комплексных кадастровых работ				
	X	Y	X	Y			
1	2	3	4	5	6	7	8
н494У	—	—	353010,94	275246,81	—	—	—
н495У	—	—	353031,09	275255,73	—	—	—

КАРТА-ПЛАН ТЕРРИТОРИИ

Сведения об уточняемых земельных участках, необходимые для исправления реестровых ошибок
в сведениях о местоположении их границ

н496У	—	—	353052,35	275261,78	—	—	—
н497У	—	—	353044,08	275289,28	—	—	—
н498У	—	—	353001,63	275274,51	—	—	—
н494У	—	—	353010,94	275246,81	—	—	—
705	353051,58	275261,68	—	—	—	—	—
706	353043,88	275286,74	—	—	—	—	—
707	353029,38	275281,87	—	—	—	—	—
708	353022,13	275279,38	—	—	—	—	—
709	353001,52	275271,80	—	—	—	—	—
710	353000,74	275270,84	—	—	—	—	—
711	353009,09	275245,38	—	—	—	—	—
712	353030,34	275255,04	—	—	—	—	—

2. Сведения о частях границ уточняемого земельного участка с кадастровым номером 05:04:000009:259

Обозначение части границ		Горизонтальное проложение (S), м	Описание прохождения части границ	Сведения о согласовании местоположения границ(согласовано/спорное)
от т.	до т.			
1	2	3	4	5
н494У	н495У	22,04	—	согласовано
н495У	н496У	22,10	—	согласовано
н496У	н497У	28,72	—	согласовано
н497У	н498У	44,95	—	согласовано
н498У	н494У	29,22	—	согласовано

3. Характеристики уточняемого земельного участка с кадастровым номером 05:04:000009:259

№ п/п	Наименование характеристик земельного участка	Значение характеристики
1	2	3
1.	Адрес земельного участка	—
1.1.	Сведения о местоположении земельного участка (при отсутствии адреса) в структурированном в соответствии с федеральной информационной адресной системой виде	Республика Дагестан, Тарумовский район, с. Раздолье, ул. Егорова, 11
1.2.	Дополнительные сведения о местоположении земельного участка	—
2.	Площадь земельного участка ± величина погрешности определения(вычисления) площади ($P \pm \Delta P$), м ²	1254±—
3.	Формула, примененная для вычисления предельной погрешности	—

КАРТА-ПЛАН ТЕРРИТОРИИ

Сведения об уточняемых земельных участках, необходимые для исправления реестровых ошибок
в сведениях о местоположении их границ

1	2	3
	определения площади земельного участка, с подставленными значениями и итоговые (вычисленные) значения (ΔP), м ²	
4.	Площадь земельного участка согласно сведениям Единого государственного реестра недвижимости ($P_{\text{кад}}$), м ²	1200
5.	Оценка расхождения P и $P_{\text{кад}}$ ($P - P_{\text{кад}}$), м ²	54
6.	Предельный минимальный и максимальный размеры земельного участка ($P_{\text{мин}}$ и $P_{\text{макс}}$), м ²	—
7.	Кадастровый или иной государственный учетный номер (инвентарный) здания, сооружения, объекта незавершенного строительства, расположенного на земельном участке	—
8.	Вид (виды) разрешенного использования	Для ведения личного подсобного хозяйства
8.1.	Дополнительные сведения об использовании земельного участка	—
9.	Сведения о земельных участках (землях общего пользования, территории общего пользования), посредством которых обеспечивается доступ	—
10.	Иные сведения	—

4. Пояснения к сведениям об уточняемом земельном участке с кадастровым номером 05:04:000009:259 :

1. —

1. Сведения о характерных точках границ уточняемого земельного участка с кадастровым номером 05:04:000009:266

Система координат МСК-05

Зона № —

Обозначение характерных точек границ	Координаты, м				Метод определения координат	Формулы, примененные для расчета средней квадратической погрешности определения координат характерных точек границ (M_t), с подставленными в такие формулы значениями и итоговые (вычисленные) значения M_t , м	Описание закрепления точки
	содержатся в Едином государственном реестре недвижимости		определены в результате выполнения комплексных кадастровых работ				
	X	Y	X	Y			
1	2	3	4	5	6	7	8
н499У	—	—	353088,13	275246,13	—	—	—
н500У	—	—	353125,31	275260,63	—	—	—
н501У	—	—	353126,47	275257,03	—	—	—

КАРТА-ПЛАН ТЕРРИТОРИИ

Сведения об уточняемых земельных участках, необходимые для исправления реестровых ошибок
в сведениях о местоположении их границ

н502У	—	—	353185,24	275279,45	—	—	—
н503У	—	—	353180,13	275296,95	—	—	—
н504У	—	—	353129,96	275286,65	—	—	—
н505У	—	—	353079,07	275268,97	—	—	—
н499У	—	—	353088,13	275246,13	—	—	—
713	353200,38	275282,73	—	—	—	—	—
714	353186,94	275296,40	—	—	—	—	—
715	353075,26	275262,62	—	—	—	—	—
716	353083,28	275241,71	—	—	—	—	—

2. Сведения о частях границ уточняемого земельного участка с кадастровым номером 05:04:000009:266

Обозначение части границ		Горизонтальное проложение (S), м	Описание прохождения части границ	Сведения о согласовании местоположения границ(согласовано/спорное)
от т.	до т.			
1	2	3	4	5
н499У	н500У	39,91	—	согласовано
н500У	н501У	3,78	—	согласовано
н501У	н502У	62,90	—	согласовано
н502У	н503У	18,23	—	согласовано
н503У	н504У	51,22	—	согласовано
н504У	н505У	53,87	—	согласовано
н505У	н499У	24,57	—	согласовано

3. Характеристики уточняемого земельного участка с кадастровым номером 05:04:000009:266

№ п/п	Наименование характеристик земельного участка	Значение характеристики
1	2	3
1.	Адрес земельного участка	—
1.1.	Сведения о местоположении земельного участка (при отсутствии адреса) в структурированном в соответствии с федеральной информационной адресной системой виде	Республика Дагестан, р-н. Тарумовский, с. Раздолье, ул. Егорова, д. 26
1.2.	Дополнительные сведения о местоположении земельного участка	—
2.	Площадь земельного участка ± величина погрешности определения(вычисления) площади ($P \pm \Delta P$), м ²	2431±—
3.	Формула, примененная для вычисления предельной погрешности определения площади земельного участка, с подставленными значениями	—

КАРТА-ПЛАН ТЕРРИТОРИИ

Сведения об уточняемых земельных участках, необходимые для исправления реестровых ошибок
в сведениях о местоположении их границ

1	2	3
	и итоговые (вычисленные) значения (ΔP), м ²	
4.	Площадь земельного участка согласно сведениям Единого государственного реестра недвижимости (Ркад), м ²	2378
5.	Оценка расхождения Р и Ркад (Р – Ркад), м ²	53
6.	Предельный минимальный и максимальный размеры земельного участка (Рмин и Рмакс), м ²	—
7.	Кадастровый или иной государственный учетный номер (инвентарный) здания, сооружения, объекта незавершенного строительства, расположенного на земельном участке	—
8.	Вид (виды) разрешенного использования	Для ведения личного подсобного хозяйства
8.1.	Дополнительные сведения об использовании земельного участка	—
9.	Сведения о земельных участках (землях общего пользования, территории общего пользования), посредством которых обеспечивается доступ	—
10.	Иные сведения	—

4. Пояснения к сведениям об уточняемом земельном участке с кадастровым номером 05:04:000009:266 :

1. —

1. Сведения о характерных точках границ уточняемого земельного участка с кадастровым номером 05:04:000009:271

Система координат МСК-05

Зона № —

Обозначение характерных точек границ	Координаты, м				Метод определения координат	Формулы, примененные для расчета средней квадратической погрешности определения координат характерных точек границ (M_t), с подставленными в такие формулы значениями и итоговые (вычисленные) значения M_t , м	Описание закрепления точки
	содержатся в Едином государственном реестре недвижимости		определены в результате выполнения комплексных кадастровых работ				
	X	Y	X	Y			
1	2	3	4	5	6	7	8
н506У	—	—	353038,70	275402,63	—	—	—
н507У	—	—	353085,27	275412,74	—	—	—
н508У	—	—	353143,27	275423,00	—	—	—
н509У	—	—	353132,74	275457,53	—	—	—

КАРТА-ПЛАН ТЕРРИТОРИИ

Сведения об уточняемых земельных участках, необходимые для исправления реестровых ошибок
в сведениях о местоположении их границ

н510У	—	—	353125,82	275455,48	—	—	—
н511У	—	—	353086,51	275443,55	—	—	—
н512У	—	—	353050,62	275438,25	—	—	—
н513У	—	—	353031,13	275432,03	—	—	—
н506У	—	—	353038,70	275402,63	—	—	—
717	353143,57	275422,80	—	—	—	—	—
718	353133,01	275457,18	—	—	—	—	—
719	353126,73	275454,79	—	—	—	—	—
720	353117,51	275452,59	—	—	—	—	—
721	353106,99	275448,92	—	—	—	—	—
722	353099,60	275446,53	—	—	—	—	—
723	353091,66	275444,14	—	—	—	—	—
724	353087,60	275443,23	—	—	—	—	—
725	353072,30	275441,21	—	—	—	—	—
726	353060,67	275439,01	—	—	—	—	—
727	353057,90	275438,82	—	—	—	—	—
728	353051,26	275437,90	—	—	—	—	—
729	353031,88	275431,67	—	—	—	—	—
730	353038,96	275402,07	—	—	—	—	—
731	353053,54	275405,01	—	—	—	—	—
732	353068,48	275409,23	—	—	—	—	—
733	353085,64	275411,61	—	—	—	—	—
734	353115,34	275416,57	—	—	—	—	—
735	353135,27	275420,60	—	—	—	—	—

2. Сведения о частях границ уточняемого земельного участка с кадастровым номером 05:04:000009:271

Обозначение части границ		Горизонтальное проложение (S), м	Описание прохождения части границ	Сведения о согласовании местоположения границ(согласовано/спорное)
от т.	до т.			
1	2	3	4	5
н506У	н507У	47,65	—	согласовано
н507У	н508У	58,90	—	согласовано
н508У	н509У	36,10	—	согласовано
н509У	н510У	7,22	—	согласовано
н510У	н511У	41,08	—	согласовано

КАРТА-ПЛАН ТЕРРИТОРИИ

Сведения об уточняемых земельных участках, необходимые для исправления реестровых ошибок
в сведениях о местоположении их границ

н511У	н512У	36,28	—	согласовано
н512У	н513У	20,46	—	согласовано
н513У	н506У	30,36	—	согласовано

3. Характеристики уточняемого земельного участка с кадастровым номером 05:04:000009:271

№ п/п	Наименование характеристик земельного участка	Значение характеристики
1	2	3
1.	Адрес земельного участка	—
1.1.	Сведения о местоположении земельного участка (при отсутствии адреса) в структурированном в соответствии с федеральной информационной адресной системой виде	Дагестан респ, р-н Тарумовский, с Раздолье, ул Егорова 14
1.2.	Дополнительные сведения о местоположении земельного участка	—
2.	Площадь земельного участка \pm величина погрешности определения (вычисления) площади ($P \pm \Delta P$), м ²	3389 \pm —
3.	Формула, примененная для вычисления предельной погрешности определения площади земельного участка, с подставленными значениями и итоговые (вычисленные) значения (ΔP), м ²	—
4.	Площадь земельного участка согласно сведениям Единого государственного реестра недвижимости ($P_{\text{кад}}$), м ²	3417
5.	Оценка расхождения P и $P_{\text{кад}}$ ($P - P_{\text{кад}}$), м ²	-28
6.	Предельный минимальный и максимальный размеры земельного участка ($P_{\text{мин}}$ и $P_{\text{макс}}$), м ²	—
7.	Кадастровый или иной государственный учетный номер (инвентарный) здания, сооружения, объекта незавершенного строительства, расположенного на земельном участке	—
8.	Вид (виды) разрешенного использования	Для ведения личного подсобного хозяйства
8.1.	Дополнительные сведения об использовании земельного участка	—
9.	Сведения о земельных участках (землях общего пользования, территории общего пользования), посредством которых обеспечивается доступ	—
10.	Иные сведения	—

4. Пояснения к сведениям об уточняемом земельном участке с кадастровым номером 05:04:000009:271 :

1.	—
----	---

1. Сведения о характерных точках границ уточняемого земельного участка с кадастровым номером 05:04:000009:283

КАРТА-ПЛАН ТЕРРИТОРИИ

Сведения об уточняемых земельных участках, необходимые для исправления реестровых ошибок
в сведениях о местоположении их границ

Система координат МСК-05

Зона № —

Обозначение характерных точек границ	Координаты, м				Метод определения координат	Формулы, примененные для расчета средней квадратической погрешности определения координат характерных точек границ (M_t), с подставленными в такие формулы значениями и итоговые (вычисленные) значения M_t , м	Описание закрепления точки
	содержатся в Едином государственном реестре недвижимости		определены в результате выполнения комплексных кадастровых работ				
	X	Y	X	Y			
1	2	3	4	5	6	7	8
н514У	—	—	353320,90	275442,26	—	—	—
н515У	—	—	353355,05	275500,85	—	—	—
н516У	—	—	353337,44	275518,55	—	—	—
н517У	—	—	353324,64	275496,05	—	—	—
н518У	—	—	353286,21	275415,77	—	—	—
н519У	—	—	353303,40	275408,19	—	—	—
н514У	—	—	353320,90	275442,26	—	—	—
736	353335,03	275515,73	—	—	—	—	—
747	353320,31	275487,50	—	—	—	—	—
746	353313,29	275470,56	—	—	—	—	—
745	353292,49	275428,84	—	—	—	—	—
744	353285,83	275415,38	—	—	—	—	—
743	353303,37	275407,92	—	—	—	—	—
742	353310,09	275421,31	—	—	—	—	—
741	353320,36	275441,75	—	—	—	—	—
740	353345,55	275485,21	—	—	—	—	—
739	353355,48	275500,85	—	—	—	—	—
738	353353,18	275502,96	—	—	—	—	—
737	353346,08	275506,77	—	—	—	—	—

2. Сведения о частях границ уточняемого земельного участка с кадастровым номером 05:04:000009:283

Обозначение части границ		Горизонтальное положение (S), м	Описание прохождения части границ	Сведения о согласовании местоположения границ(согласовано/спорное)
от т.	до т.			

КАРТА-ПЛАН ТЕРРИТОРИИ

Сведения об уточняемых земельных участках, необходимые для исправления реестровых ошибок
в сведениях о местоположении их границ

1	2	3	4	5
н514У	н515У	67,82	—	согласовано
н515У	н516У	24,97	—	согласовано
н516У	н517У	25,89	—	согласовано
н517У	н518У	89,00	—	согласовано
н518У	н519У	18,79	—	согласовано
н519У	н514У	38,30	—	согласовано

3. Характеристики уточняемого земельного участка с кадастровым номером 05:04:000009:283

№ п/п	Наименование характеристик земельного участка	Значение характеристики
1	2	3
1.	Адрес земельного участка	—
1.1.	Сведения о местоположении земельного участка (при отсутствии адреса) в структурированном в соответствии с федеральной информационной адресной системой виде	Республика Дагестан, р-н. Тарумовский, с. Раздолье, ул. Садовая, д. 11
1.2.	Дополнительные сведения о местоположении земельного участка	—
2.	Площадь земельного участка ± величина погрешности определения(вычисления) площади ($P \pm \Delta P$), м ²	2363±—
3.	Формула, примененная для вычисления предельной погрешности определения площади земельного участка, с подставленными значениями и итоговые (вычисленные) значения (ΔP), м ²	—
4.	Площадь земельного участка согласно сведениям Единого государственного реестра недвижимости ($P_{\text{кад}}$), м ²	2290
5.	Оценка расхождения P и $P_{\text{кад}}$ ($P - P_{\text{кад}}$), м ²	73
6.	Предельный минимальный и максимальный размеры земельного участка ($P_{\text{мин}}$ и $P_{\text{макс}}$), м ²	—
7.	Кадастровый или иной государственный учетный номер (инвентарный) здания, сооружения, объекта незавершенного строительства, расположенного на земельном участке	—
8.	Вид (виды) разрешенного использования	Для ведения личного подсобного хозяйства
8.1.	Дополнительные сведения об использовании земельного участка	—
9.	Сведения о земельных участках (землях общего пользования, территории общего пользования), посредством которых обеспечивается доступ	—
10.	Иные сведения	—

КАРТА-ПЛАН ТЕРРИТОРИИ

Сведения об уточняемых земельных участках, необходимые для исправления реестровых ошибок
в сведениях о местоположении их границ

4. Пояснения к сведениям об уточняемом земельном участке с кадастровым номером 05:04:000009:283 :

1. —

1. Сведения о характерных точках границ уточняемого земельного участка с кадастровым номером 05:04:000009:291

Система координат МСК-05

Зона № —

Обозначение характерных точек границ	Координаты, м				Метод определения координат	Формулы, примененные для расчета средней квадратической погрешности определения координат характерных точек границ (M_t), с подставленными в такие формулы значениями и итоговые (вычисленные) значения M_t , м	Описание закрепления точки
	содержатся в Едином государственном реестре недвижимости		определены в результате выполнения комплексных кадастровых работ				
	X	Y	X	Y			
1	2	3	4	5	6	7	8
н520У	—	—	353392,58	275530,35	—	—	—
н521У	—	—	353404,35	275564,06	—	—	—
н522У	—	—	353384,47	275572,42	—	—	—
н523У	—	—	353380,35	275562,50	—	—	—
н524У	—	—	353362,77	275514,11	—	—	—
н525У	—	—	353361,19	275509,29	—	—	—
н526У	—	—	353379,88	275499,84	—	—	—
н520У	—	—	353392,58	275530,35	—	—	—
748	353363,12	275512,69	—	—	—	—	—
749	353361,66	275508,88	—	—	—	—	—
750	353379,36	275500,53	—	—	—	—	—
751	353386,35	275517,42	—	—	—	—	—
752	353387,02	275516,99	—	—	—	—	—
753	353391,34	275529,42	—	—	—	—	—
754	353404,44	275565,99	—	—	—	—	—
755	353389,06	275577,01	—	—	—	—	—
756	353381,49	275562,48	—	—	—	—	—
757	353377,52	275550,92	—	—	—	—	—

КАРТА-ПЛАН ТЕРРИТОРИИ

Сведения об уточняемых земельных участках, необходимые для исправления реестровых ошибок
в сведениях о местоположении их границ

2. Сведения о частях границ уточняемого земельного участка с кадастровым номером 05:04:000009:291

Обозначение части границ		Горизонтальное положение (S), м	Описание прохождения части границ	Сведения о согласовании местоположения границ(согласовано/спорное)
от т.	до т.			
1	2	3	4	5
н520У	н521У	35,71	—	согласовано
н521У	н522У	21,57	—	согласовано
н522У	н523У	10,74	—	согласовано
н523У	н524У	51,48	—	согласовано
н524У	н525У	5,07	—	согласовано
н525У	н526У	20,94	—	согласовано
н526У	н520У	33,05	—	согласовано

3. Характеристики уточняемого земельного участка с кадастровым номером 05:04:000009:291

№ п/п	Наименование характеристик земельного участка	Значение характеристики
1	2	3
1.	Адрес земельного участка	Республика Дагестан, р-н. Тарумовский, с. Раздолье, ул. Садовая, д.14
1.1.	Сведения о местоположении земельного участка (при отсутствии адреса) в структурированном в соответствии с федеральной информационной адресной системой виде	—
1.2.	Дополнительные сведения о местоположении земельного участка	—
2.	Площадь земельного участка ± величина погрешности определения(вычисления) площади ($P \pm \Delta P$), м ²	1494±—
3.	Формула, примененная для вычисления предельной погрешности определения площади земельного участка, с подставленными значениями и итоговые (вычисленные) значения (ΔP), м ²	—
4.	Площадь земельного участка согласно сведениям Единого государственного реестра недвижимости ($P_{\text{кад}}$), м ²	1444
5.	Оценка расхождения P и $P_{\text{кад}}$ ($P - P_{\text{кад}}$), м ²	50
6.	Предельный минимальный и максимальный размеры земельного участка ($P_{\text{мин}}$ и $P_{\text{макс}}$), м ²	—
7.	Кадастровый или иной государственный учетный номер (инвентарный) здания, сооружения, объекта незавершенного строительства, расположенного на земельном участке	—

КАРТА-ПЛАН ТЕРРИТОРИИ

Сведения об уточняемых земельных участках, необходимые для исправления реестровых ошибок
в сведениях о местоположении их границ

1	2	3
8.	Вид (виды) разрешенного использования	Для ведения личного подсобного хозяйства
8.1.	Дополнительные сведения об использовании земельного участка	—
9.	Сведения о земельных участках (землях общего пользования, территории общего пользования), посредством которых обеспечивается доступ	—
10.	Иные сведения	—

4. Пояснения к сведениям об уточняемом земельном участке с кадастровым номером 05:04:000009:291 :

1. —

1. Сведения о характерных точках границ уточняемого земельного участка с кадастровым номером 05:04:000009:292

Система координат МСК-05

Зона № —

Обозначение характерных точек границ	Координаты, м				Метод определения координат	Формулы, примененные для расчета средней квадратической погрешности определения координат характерных точек границ (M_t), с подставленными в такие формулы значениями и итоговые (вычисленные) значения M_t , м	Описание закрепления точки
	содержатся в Едином государственном реестре недвижимости		определены в результате выполнения комплексных кадастровых работ				
	X	Y	X	Y			
1	2	3	4	5	6	7	8
н524У	—	—	353362,77	275514,11	—	—	—
н523У	—	—	353380,35	275562,50	—	—	—
н527У	—	—	353359,55	275570,71	—	—	—
н528У	—	—	353353,33	275544,70	—	—	—
н529У	—	—	353346,28	275529,00	—	—	—
н530У	—	—	353343,49	275525,34	—	—	—
н531У	—	—	353353,09	275517,44	—	—	—
н524У	—	—	353362,77	275514,11	—	—	—
748	353363,12	275512,69	—	—	—	—	—
757	353377,52	275550,92	—	—	—	—	—
756	353381,49	275562,48	—	—	—	—	—
758	353361,37	275570,94	—	—	—	—	—
759	353358,89	275562,69	—	—	—	—	—

КАРТА-ПЛАН ТЕРРИТОРИИ

Сведения об уточняемых земельных участках, необходимые для исправления реестровых ошибок
в сведениях о местоположении их границ

760	353353,04	275543,57	—	—	—	—	—
761	353344,36	275524,82	—	—	—	—	—
762	353353,67	275516,86	—	—	—	—	—

2. Сведения о частях границ уточняемого земельного участка с кадастровым номером 05:04:000009:292

Обозначение части границ		Горизонтальное проложение (S), м	Описание прохождения части границ	Сведения о согласовании местоположения границ(согласовано/спорное)
от т.	до т.			
1	2	3	4	5
н524У	н523У	51,48	—	согласовано
н523У	н527У	22,36	—	согласовано
н527У	н528У	26,74	—	согласовано
н528У	н529У	17,21	—	согласовано
н529У	н530У	4,60	—	согласовано
н530У	н531У	12,43	—	согласовано
н531У	н524У	10,24	—	согласовано

3. Характеристики уточняемого земельного участка с кадастровым номером 05:04:000009:292

№ п/п	Наименование характеристик земельного участка	Значение характеристики
1	2	3
1.	Адрес земельного участка	—
1.1.	Сведения о местоположении земельного участка (при отсутствии адреса) в структурированном в соответствии с федеральной информационной адресной системой виде	Республика Дагестан, р-н Тарумовский, с. Раздолье, ул. Садовая, 12
1.2.	Дополнительные сведения о местоположении земельного участка	—
2.	Площадь земельного участка ± величина погрешности определения(вычисления) площади ($P \pm \Delta P$), м ²	1048±—
3.	Формула, примененная для вычисления предельной погрешности определения площади земельного участка, с подставленными значениями и итоговые (вычисленные) значения (ΔP), м ²	—
4.	Площадь земельного участка согласно сведениям Единого государственного реестра недвижимости (Ркад), м ²	1100
5.	Оценка расхождения Р и Ркад ($P - P_{кад}$), м ²	-52
6.	Предельный минимальный и максимальный размеры земельного участка (Рмин и Рмакс), м ²	—

КАРТА-ПЛАН ТЕРРИТОРИИ

Сведения об уточняемых земельных участках, необходимые для исправления реестровых ошибок
в сведениях о местоположении их границ

1	2	3
7.	Кадастровый или иной государственный учетный номер (инвентарный) здания, сооружения, объекта незавершенного строительства, расположенного на земельном участке	—
8.	Вид (виды) разрешенного использования	Для ведения личного подсобного хозяйства
8.1.	Дополнительные сведения об использовании земельного участка	—
9.	Сведения о земельных участках (землях общего пользования, территории общего пользования), посредством которых обеспечивается доступ	—
10.	Иные сведения	—

4. Пояснения к сведениям об уточняемом земельном участке с кадастровым номером 05:04:000009:292 :

1. —

1. Сведения о характерных точках границ уточняемого земельного участка с кадастровым номером 05:04:000009:300

Система координат МСК-05

Зона № —

Обозначение характерных точек границ	Координаты, м				Метод определения координат	Формулы, примененные для расчета средней квадратической погрешности определения координат характерных точек границ (M_t), с подставленными в такие формулы значениями и итоговые (вычисленные) значения M_t , м	Описание закрепления точки
	содержатся в Едином государственном реестре недвижимости		определены в результате выполнения комплексных кадастровых работ				
	X	Y	X	Y			
1	2	3	4	5	6	7	8
н532У	—	—	352697,71	275970,22	—	—	—
н533У	—	—	352716,21	275972,31	—	—	—
н534У	—	—	352711,29	276001,08	—	—	—
н535У	—	—	352638,31	275983,71	—	—	—
н202У	—	—	352642,80	275955,79	—	—	—
н177У	—	—	352660,58	275959,31	—	—	—
248	—	—	352673,16	275961,17	—	—	—
254	—	—	352681,74	275963,67	—	—	—
н536У	—	—	352681,06	275966,50	—	—	—
н532У	—	—	352697,71	275970,22	—	—	—

КАРТА-ПЛАН ТЕРРИТОРИИ

Сведения об уточняемых земельных участках, необходимые для исправления реестровых ошибок
в сведениях о местоположении их границ

763	352718,00	275971,27	—	—	—	—	—
764	352716,22	275991,23	—	—	—	—	—
765	352713,82	275990,92	—	—	—	—	—
766	352713,38	275999,11	—	—	—	—	—
767	352681,67	275991,26	—	—	—	—	—
768	352638,12	275986,61	—	—	—	—	—
769	352643,43	275956,50	—	—	—	—	—
246	352660,69	275958,93	—	—	—	—	—
770	352665,99	275959,97	—	—	—	—	—
771	352699,26	275968,98	—	—	—	—	—

2. Сведения о частях границ уточняемого земельного участка с кадастровым номером 05:04:000009:300

Обозначение части границ		Горизонтальное проложение (S), м	Описание прохождения части границ	Сведения о согласовании местоположения границ(согласовано/спорное)
от т.	до т.			
1	2	3	4	5
н532У	н533У	18,62	—	согласовано
н533У	н534У	29,19	—	согласовано
н534У	н535У	75,02	—	согласовано
н535У	н202У	28,28	—	согласовано
н202У	н177У	18,13	—	согласовано
н177У	248	12,72	—	согласовано
248	254	8,94	—	согласовано
254	н536У	2,91	—	согласовано
н536У	н532У	17,06	—	согласовано

3. Характеристики уточняемого земельного участка с кадастровым номером 05:04:000009:300

№ п/п	Наименование характеристик земельного участка	Значение характеристики
1	2	3
1.	Адрес земельного участка	Республика Дагестан, Тарумовский район, с. Раздолье, ул. Мостовая, д. 7
1.1.	Сведения о местоположении земельного участка (при отсутствии адреса) в структурированном в соответствии с федеральной информационной адресной системой виде	—
1.2.	Дополнительные сведения о местоположении земельного участка	—

КАРТА-ПЛАН ТЕРРИТОРИИ

Сведения об уточняемых земельных участках, необходимые для исправления реестровых ошибок
в сведениях о местоположении их границ

1	2	3
2.	Площадь земельного участка \pm величина погрешности определения (вычисления) площади ($P \pm \Delta P$), м ²	2127 \pm —
3.	Формула, примененная для вычисления предельной погрешности определения площади земельного участка, с подставленными значениями и итоговые (вычисленные) значения (ΔP), м ²	—
4.	Площадь земельного участка согласно сведениям Единого государственного реестра недвижимости ($P_{\text{кад}}$), м ²	2146
5.	Оценка расхождения P и $P_{\text{кад}}$ ($P - P_{\text{кад}}$), м ²	-19
6.	Предельный минимальный и максимальный размеры земельного участка ($P_{\text{мин}}$ и $P_{\text{макс}}$), м ²	—
7.	Кадастровый или иной государственный учетный номер (инвентарный) здания, сооружения, объекта незавершенного строительства, расположенного на земельном участке	—
8.	Вид (виды) разрешенного использования	Для ведения личного подсобного хозяйства
8.1.	Дополнительные сведения об использовании земельного участка	—
9.	Сведения о земельных участках (землях общего пользования, территории общего пользования), посредством которых обеспечивается доступ	—
10.	Иные сведения	—

4. Пояснения к сведениям об уточняемом земельном участке с кадастровым номером 05:04:000009:300 :

1. —

1. Сведения о характерных точках границ уточняемого земельного участка с кадастровым номером 05:04:000009:302

Система координат МСК-05

Зона № —

Обозначение характерных точек границ	Координаты, м				Метод определения координат	Формулы, примененные для расчета средней квадратической погрешности определения координат характерных точек границ (M_t), с подставленными в такие формулы значениями и итоговые (вычисленные) значения M_t , м	Описание закрепления точки
	содержатся в Едином государственном реестре недвижимости		определены в результате выполнения комплексных кадастровых работ				
	X	Y	X	Y			
1	2	3	4	5	6	7	8
н537У	—	—	352633,39	276010,51	—	—	—

КАРТА-ПЛАН ТЕРРИТОРИИ

Сведения об уточняемых земельных участках, необходимые для исправления реестровых ошибок
в сведениях о местоположении их границ

н538У	—	—	352707,42	276024,22	—	—	—
н539У	—	—	352701,84	276051,63	—	—	—
н540У	—	—	352628,82	276034,13	—	—	—
н537У	—	—	352633,39	276010,51	—	—	—
772	352659,14	276039,28	—	—	—	—	—
780	352629,85	276032,71	—	—	—	—	—
779	352634,60	276010,72	—	—	—	—	—
778	352708,59	276024,79	—	—	—	—	—
777	352703,97	276049,18	—	—	—	—	—
776	352684,22	276044,66	—	—	—	—	—
775	352676,90	276042,07	—	—	—	—	—
774	352671,99	276041,48	—	—	—	—	—
773	352665,67	276039,39	—	—	—	—	—

2. Сведения о частях границ уточняемого земельного участка с кадастровым номером 05:04:000009:302

Обозначение части границ		Горизонтальное проложение (S), м	Описание прохождения части границ	Сведения о согласовании местоположения границ(согласовано/спорное)
от т.	до т.			
1	2	3	4	5
н537У	н538У	75,29	—	согласовано
н538У	н539У	27,97	—	согласовано
н539У	н540У	75,09	—	согласовано
н540У	н537У	24,06	—	согласовано

3. Характеристики уточняемого земельного участка с кадастровым номером 05:04:000009:302

№ п/п	Наименование характеристик земельного участка	Значение характеристики
1	2	3
1.	Адрес земельного участка	Республика Дагестан, Тарумовский р-н., с. Раздолье, ул. Мостовая, д.3
1.1.	Сведения о местоположении земельного участка (при отсутствии адреса) в структурированном в соответствии с федеральной информационной адресной системой виде	—
1.2.	Дополнительные сведения о местоположении земельного участка	—
2.	Площадь земельного участка ± величина погрешности определения(вычисления) площади ($P \pm \Delta P$), м ²	1955±—
3.	Формула, примененная для вычисления предельной погрешности	—

КАРТА-ПЛАН ТЕРРИТОРИИ

Сведения об уточняемых земельных участках, необходимые для исправления реестровых ошибок
в сведениях о местоположении их границ

1	2	3
	определения площади земельного участка, с подставленными значениями и итоговые (вычисленные) значения (ΔP), м ²	
4.	Площадь земельного участка согласно сведениям Единого государственного реестра недвижимости ($P_{\text{кад}}$), м ²	1770
5.	Оценка расхождения P и $P_{\text{кад}}$ ($P - P_{\text{кад}}$), м ²	185
6.	Предельный минимальный и максимальный размеры земельного участка ($P_{\text{мин}}$ и $P_{\text{макс}}$), м ²	—
7.	Кадастровый или иной государственный учетный номер (инвентарный) здания, сооружения, объекта незавершенного строительства, расположенного на земельном участке	—
8.	Вид (виды) разрешенного использования	Для ведения личного подсобного хозяйства
8.1.	Дополнительные сведения об использовании земельного участка	—
9.	Сведения о земельных участках (землях общего пользования, территории общего пользования), посредством которых обеспечивается доступ	—
10.	Иные сведения	—

4. Пояснения к сведениям об уточняемом земельном участке с кадастровым номером 05:04:000009:302 :

1. —

1. Сведения о характерных точках границ уточняемого земельного участка с кадастровым номером 05:04:000009:303

Система координат МСК-05

Зона № —

Обозначение характерных точек границ	Координаты, м				Метод определения координат	Формулы, примененные для расчета средней квадратической погрешности определения координат характерных точек границ (M_t), с подставленными в такие формулы значениями и итоговые (вычисленные) значения M_t , м	Описание закрепления точки
	содержатся в Едином государственном реестре недвижимости		определены в результате выполнения комплексных кадастровых работ				
	X	Y	X	Y			
1	2	3	4	5	6	7	8
н539У	—	—	352701,84	276051,63	—	—	—
н541У	—	—	352697,19	276074,94	—	—	—
н542У	—	—	352623,87	276061,54	—	—	—

КАРТА-ПЛАН ТЕРРИТОРИИ

Сведения об уточняемых земельных участках, необходимые для исправления реестровых ошибок
в сведениях о местоположении их границ

н540У	—	—	352628,82	276034,13	—	—	—
н539У	—	—	352701,84	276051,63	—	—	—
781	352705,54	276049,54	—	—	—	—	—
782	352700,08	276076,79	—	—	—	—	—
783	352623,93	276061,07	—	—	—	—	—
780	352629,85	276032,71	—	—	—	—	—
772	352659,14	276039,28	—	—	—	—	—
773	352665,67	276039,39	—	—	—	—	—
774	352671,99	276041,48	—	—	—	—	—
775	352676,90	276042,07	—	—	—	—	—
776	352684,22	276044,66	—	—	—	—	—

2. Сведения о частях границ уточняемого земельного участка с кадастровым номером 05:04:000009:303

Обозначение части границ		Горизонтальное проложение (S), м	Описание прохождения части границ	Сведения о согласовании местоположения границ(согласовано/спорное)
от т.	до т.			
1	2	3	4	5
н539У	н541У	23,77	—	согласовано
н541У	н542У	74,53	—	согласовано
н542У	н540У	27,85	—	согласовано
н540У	н539У	75,09	—	согласовано

3. Характеристики уточняемого земельного участка с кадастровым номером 05:04:000009:303

№ п/п	Наименование характеристик земельного участка	Значение характеристики
1	2	3
1.	Адрес земельного участка	—
1.1.	Сведения о местоположении земельного участка (при отсутствии адреса) в структурированном в соответствии с федеральной информационной адресной системой виде	Республика Дагестан, р-н Тарумовский, с Раздолье, ул Мостовая, 1
1.2.	Дополнительные сведения о местоположении земельного участка	—
2.	Площадь земельного участка ± величина погрешности определения(вычисления) площади ($P \pm \Delta P$), м ²	1930±—
3.	Формула, примененная для вычисления предельной погрешности определения площади земельного участка, с подставленными значениями и итоговые (вычисленные) значения (ΔP), м ²	—

КАРТА-ПЛАН ТЕРРИТОРИИ

Сведения об уточняемых земельных участках, необходимые для исправления реестровых ошибок
в сведениях о местоположении их границ

1	2	3
4.	Площадь земельного участка согласно сведениям Единого государственного реестра недвижимости (Ркад), м ²	2223
5.	Оценка расхождения Р и Ркад (Р – Ркад), м ²	-293
6.	Предельный минимальный и максимальный размеры земельного участка (Рмин и Рмакс), м ²	—
7.	Кадастровый или иной государственный учетный номер (инвентарный) здания, сооружения, объекта незавершенного строительства, расположенного на земельном участке	—
8.	Вид (виды) разрешенного использования	Для ведения личного подсобного хозяйства
8.1.	Дополнительные сведения об использовании земельного участка	—
9.	Сведения о земельных участках (землях общего пользования, территории общего пользования), посредством которых обеспечивается доступ	—
10.	Иные сведения	—

4. Пояснения к сведениям об уточняемом земельном участке с кадастровым номером 05:04:000009:303 :

1. —

1. Сведения о характерных точках границ уточняемого земельного участка с кадастровым номером 05:04:000009:308

Система координат МСК-05					Зона № —		
Обозначение характерных точек границ	Координаты, м				Метод определения координат	Формулы, примененные для расчета средней квадратической погрешности определения координат характерных точек границ (M _t), с подставленными в такие формулы значениями и итоговые (вычисленные) значения M _t , м	Описание закрепления точки
	содержатся в Едином государственном реестре недвижимости		определены в результате выполнения комплексных кадастровых работ				
	X	Y	X	Y			
1	2	3	4	5	6	7	8
н543У	—	—	352834,49	276208,29	—	—	—
н544У	—	—	352827,98	276232,38	—	—	—
н545У	—	—	352799,30	276345,75	—	—	—
н546У	—	—	352766,16	276329,68	—	—	—
н547У	—	—	352771,76	276305,86	—	—	—

КАРТА-ПЛАН ТЕРРИТОРИИ

Сведения об уточняемых земельных участках, необходимые для исправления реестровых ошибок
в сведениях о местоположении их границ

н548У	—	—	352788,80	276309,01	—	—	—
н549У	—	—	352808,42	276225,98	—	—	—
н550У	—	—	352813,99	276202,52	—	—	—
н543У	—	—	352834,49	276208,29	—	—	—
784	352839,62	276204,35	—	—	—	—	—
785	352829,49	276229,18	—	—	—	—	—
786	352826,62	276239,06	—	—	—	—	—
787	352807,81	276312,72	—	—	—	—	—
788	352805,85	276320,43	—	—	—	—	—
789	352796,86	276346,21	—	—	—	—	—
790	352781,73	276338,29	—	—	—	—	—
791	352766,26	276331,74	—	—	—	—	—
792	352767,31	276326,94	—	—	—	—	—
793	352767,68	276319,72	—	—	—	—	—
794	352785,87	276323,01	—	—	—	—	—
795	352797,38	276275,00	—	—	—	—	—
796	352802,64	276251,57	—	—	—	—	—
797	352806,97	276234,04	—	—	—	—	—
798	352814,34	276203,00	—	—	—	—	—
799	352817,82	276194,24	—	—	—	—	—

2. Сведения о частях границ уточняемого земельного участка с кадастровым номером 05:04:000009:308

Обозначение части границ		Горизонтальное проложение (S), м	Описание прохождения части границ	Сведения о согласовании местоположения границ(согласовано/спорное)
от т.	до т.			
1	2	3	4	5
н543У	н544У	24,95	—	согласовано
н544У	н545У	116,94	—	согласовано
н545У	н546У	36,83	—	согласовано
н546У	н547У	24,47	—	согласовано
н547У	н548У	17,33	—	согласовано
н548У	н549У	85,32	—	согласовано
н549У	н550У	24,11	—	согласовано
н550У	н543У	21,30	—	согласовано

КАРТА-ПЛАН ТЕРРИТОРИИ

Сведения об уточняемых земельных участках, необходимые для исправления реестровых ошибок
в сведениях о местоположении их границ

3. Характеристики уточняемого земельного участка с кадастровым номером 05:04:000009:308

№ п/п	Наименование характеристик земельного участка	Значение характеристики
1	2	3
1.	Адрес земельного участка	—
1.1.	Сведения о местоположении земельного участка (при отсутствии адреса) в структурированном в соответствии с федеральной информационной адресной системой виде	Дагестан респ, р-н Тарумовский, с. Раздолье, ул. Молдавская 16
1.2.	Дополнительные сведения о местоположении земельного участка	—
2.	Площадь земельного участка \pm величина погрешности определения (вычисления) площади ($P \pm \Delta P$), м ²	3246 \pm —
3.	Формула, примененная для вычисления предельной погрешности определения площади земельного участка, с подставленными значениями и итоговые (вычисленные) значения (ΔP), м ²	—
4.	Площадь земельного участка согласно сведениям Единого государственного реестра недвижимости ($P_{\text{кад}}$), м ²	3200
5.	Оценка расхождения P и $P_{\text{кад}}$ ($P - P_{\text{кад}}$), м ²	46
6.	Предельный минимальный и максимальный размеры земельного участка ($P_{\text{мин}}$ и $P_{\text{макс}}$), м ²	—
7.	Кадастровый или иной государственный учетный номер (инвентарный) здания, сооружения, объекта незавершенного строительства, расположенного на земельном участке	—
8.	Вид (виды) разрешенного использования	Для ведения личного подсобного хозяйства
8.1.	Дополнительные сведения об использовании земельного участка	—
9.	Сведения о земельных участках (землях общего пользования, территории общего пользования), посредством которых обеспечивается доступ	—
10.	Иные сведения	—

4. Пояснения к сведениям об уточняемом земельном участке с кадастровым номером 05:04:000009:308 :

1. —

1. Сведения о характерных точках границ уточняемого земельного участка с кадастровым номером 05:04:000009:311

Система координат МСК-05

Зона № —

КАРТА-ПЛАН ТЕРРИТОРИИ

Сведения об уточняемых земельных участках, необходимые для исправления реестровых ошибок
в сведениях о местоположении их границ

Обозначение характерных точек границ	Координаты, м				Метод определения координат	Формулы, примененные для расчета средней квадратической погрешности определения координат характерных точек границ (M_t), с подставленными в такие формулы значениями и итоговые (вычисленные) значения M_t , м	Описание закрепления точки
	содержатся в Едином государственном реестре недвижимости		определены в результате выполнения комплексных кадастровых работ				
	X	Y	X	Y			
1	2	3	4	5	6	7	8
н551У	—	—	352780,23	276194,17	—	—	—
н552У	—	—	352750,05	276322,63	—	—	—
н553У	—	—	352732,61	276313,81	—	—	—
н554У	—	—	352763,35	276190,02	—	—	—
н551У	—	—	352780,23	276194,17	—	—	—
800	352766,32	276187,36	—	—	—	—	—
809	352777,68	276190,57	—	—	—	—	—
808	352782,60	276191,83	—	—	—	—	—
807	352778,43	276208,70	—	—	—	—	—
806	352772,55	276237,52	—	—	—	—	—
805	352761,44	276282,86	—	—	—	—	—
804	352752,78	276325,38	—	—	—	—	—
803	352739,86	276321,04	—	—	—	—	—
802	352735,53	276319,03	—	—	—	—	—
801	352762,23	276204,11	—	—	—	—	—
810	352770,68	276190,70	—	—	—	—	—
811	352770,29	276191,09	—	—	—	—	—
812	352769,90	276190,70	—	—	—	—	—
813	352770,29	276190,31	—	—	—	—	—
814	352776,06	276191,94	—	—	—	—	—
815	352776,45	276192,33	—	—	—	—	—
816	352776,06	276192,72	—	—	—	—	—

КАРТА-ПЛАН ТЕРРИТОРИИ

Сведения об уточняемых земельных участках, необходимые для исправления реестровых ошибок
в сведениях о местоположении их границ

817	352775,67	276192,33	—	—	—	—	—
818	352781,16	276193,23	—	—	—	—	—
819	352781,55	276193,62	—	—	—	—	—
820	352781,16	276194,01	—	—	—	—	—
821	352780,77	276193,62	—	—	—	—	—

2. Сведения о частях границ уточняемого земельного участка с кадастровым номером 05:04:000009:311

Обозначение части границ		Горизонтальное проложение (S), м	Описание прохождения части границ	Сведения о согласовании местоположения границ(согласовано/спорное)
от т.	до т.			
1	2	3	4	5
н551У	н552У	131,96	—	согласовано
н552У	н553У	19,54	—	согласовано
н553У	н554У	127,55	—	согласовано
н554У	н551У	17,38	—	согласовано

3. Характеристики уточняемого земельного участка с кадастровым номером 05:04:000009:311

№ п/п	Наименование характеристик земельного участка	Значение характеристики
1	2	3
1.	Адрес земельного участка	—
1.1.	Сведения о местоположении земельного участка (при отсутствии адреса) в структурированном в соответствии с федеральной информационной адресной системой виде	Республика Дагестан, р-н Тарумовский, с Раздолье, ул Молдавская, д 10
1.2.	Дополнительные сведения о местоположении земельного участка	—
2.	Площадь земельного участка ± величина погрешности определения(вычисления) площади ($P \pm \Delta P$), м ²	2362±—
3.	Формула, примененная для вычисления предельной погрешности определения площади земельного участка, с подставленными значениями и итоговые (вычисленные) значения (ΔP), м ²	—
4.	Площадь земельного участка согласно сведениям Единого государственного реестра недвижимости (Ркад), м ²	2360
5.	Оценка расхождения Р и Ркад ($P - P_{кад}$), м ²	2
6.	Предельный минимальный и максимальный размеры земельного участка (Рмин и Рмакс), м ²	—

КАРТА-ПЛАН ТЕРРИТОРИИ

Сведения об уточняемых земельных участках, необходимые для исправления реестровых ошибок
в сведениях о местоположении их границ

1	2	3
7.	Кадастровый или иной государственный учетный номер (инвентарный) здания, сооружения, объекта незавершенного строительства, расположенного на земельном участке	—
8.	Вид (виды) разрешенного использования	Для ведения личного подсобного хозяйства
8.1.	Дополнительные сведения об использовании земельного участка	—
9.	Сведения о земельных участках (землях общего пользования, территории общего пользования), посредством которых обеспечивается доступ	—
10.	Иные сведения	—

4. Пояснения к сведениям об уточняемом земельном участке с кадастровым номером 05:04:000009:311 :

1. —

1. Сведения о характерных точках границ уточняемого земельного участка с кадастровым номером 05:04:000009:313

Система координат МСК-05

Зона № —

Обозначение характерных точек границ	Координаты, м				Метод определения координат	Формулы, примененные для расчета средней квадратической погрешности определения координат характерных точек границ (M_t), с подставленными в такие формулы значениями и итоговые (вычисленные) значения M_t , м	Описание закрепления точки
	содержатся в Едином государственном реестре недвижимости		определены в результате выполнения комплексных кадастровых работ				
	X	Y	X	Y			
1	2	3	4	5	6	7	8
н555У	—	—	352746,54	276184,73	—	—	—
н556У	—	—	352746,33	276185,77	—	—	—
н557У	—	—	352742,20	276202,38	—	—	—
н558У	—	—	352726,64	276266,29	—	—	—
н559У	—	—	352709,34	276262,92	—	—	—
н560У	—	—	352720,65	276209,30	—	—	—
н561У	—	—	352727,93	276180,18	—	—	—
н555У	—	—	352746,54	276184,73	—	—	—
822	352739,39	276183,04	—	—	—	—	—
823	352720,77	276264,11	—	—	—	—	—

КАРТА-ПЛАН ТЕРРИТОРИИ

Сведения об уточняемых земельных участках, необходимые для исправления реестровых ошибок
в сведениях о местоположении их границ

824	352725,37	276265,06	—	—	—	—	—
825	352717,02	276300,67	—	—	—	—	—
826	352703,07	276294,83	—	—	—	—	—
827	352720,07	276209,76	—	—	—	—	—
828	352727,08	276180,16	—	—	—	—	—

2. Сведения о частях границ уточняемого земельного участка с кадастровым номером 05:04:000009:313

Обозначение части границ		Горизонтальное проложение (S), м	Описание прохождения части границ	Сведения о согласовании местоположения границ(согласовано/спорное)
от т.	до т.			
1	2	3	4	5
н555У	н556У	1,06	—	согласовано
н556У	н557У	17,12	—	согласовано
н557У	н558У	65,78	—	согласовано
н558У	н559У	17,63	—	согласовано
н559У	н560У	54,80	—	согласовано
н560У	н561У	30,02	—	согласовано
н561У	н555У	19,16	—	согласовано

3. Характеристики уточняемого земельного участка с кадастровым номером 05:04:000009:313

№ п/п	Наименование характеристик земельного участка	Значение характеристики
1	2	3
1.	Адрес земельного участка	—
1.1.	Сведения о местоположении земельного участка (при отсутствии адреса) в структурированном в соответствии с федеральной информационной адресной системой виде	Республика Дагестан, р-н. Тарумовский, с. Раздолье, ул. Молдавская, д. 6
1.2.	Дополнительные сведения о местоположении земельного участка	—
2.	Площадь земельного участка ± величина погрешности определения(вычисления) площади ($P \pm \Delta P$), м ²	1581±—
3.	Формула, примененная для вычисления предельной погрешности определения площади земельного участка, с подставленными значениями и итоговые (вычисленные) значения (ΔP), м ²	—
4.	Площадь земельного участка согласно сведениям Единого государственного реестра недвижимости ($P_{\text{кад}}$), м ²	1572
5.	Оценка расхождения P и $P_{\text{кад}}$ ($P - P_{\text{кад}}$), м ²	9

КАРТА-ПЛАН ТЕРРИТОРИИ

Сведения об уточняемых земельных участках, необходимые для исправления реестровых ошибок
в сведениях о местоположении их границ

1	2	3
6.	Предельный минимальный и максимальный размеры земельного участка (Р _{мин} и Р _{макс}), м ²	—
7.	Кадастровый или иной государственный учетный номер (инвентарный) здания, сооружения, объекта незавершенного строительства, расположенного на земельном участке	—
8.	Вид (виды) разрешенного использования	Для ведения личного подсобного хозяйства
8.1.	Дополнительные сведения об использовании земельного участка	—
9.	Сведения о земельных участках (землях общего пользования, территории общего пользования), посредством которых обеспечивается доступ	—
10.	Иные сведения	—

4. Пояснения к сведениям об уточняемом земельном участке с кадастровым номером 05:04:000009:313 :

1.	—
----	---

1. Сведения о характерных точках границ уточняемого земельного участка с кадастровым номером 05:04:000009:315

Система координат МСК-05					Зона № —		
Обозначение характерных точек границ	Координаты, м				Метод определения координат	Формулы, примененные для расчета средней квадратической погрешности определения координат характерных точек границ (M _t), с подставленными в такие формулы значениями и итоговые (вычисленные) значения M _t , м	Описание закрепления точки
	содержатся в Едином государственном реестре недвижимости		определены в результате выполнения комплексных кадастровых работ				
	X	Y	X	Y			
1	2	3	4	5	6	7	8
н562У	—	—	352694,22	276173,36	—	—	—
н563У	—	—	352711,19	276177,79	—	—	—
н564У	—	—	352704,27	276205,25	—	—	—
н565У	—	—	352682,44	276287,84	—	—	—
н566У	—	—	352664,67	276283,31	—	—	—
н567У	—	—	352686,53	276199,48	—	—	—
н568У	—	—	352689,21	276189,47	—	—	—
н562У	—	—	352694,22	276173,36	—	—	—

КАРТА-ПЛАН ТЕРРИТОРИИ

Сведения об уточняемых земельных участках, необходимые для исправления реестровых ошибок
в сведениях о местоположении их границ

830	352711,28	276177,72	—	—	—	—	—
831	352702,46	276207,18	—	—	—	—	—
832	352676,80	276289,66	—	—	—	—	—
829	352659,85	276281,03	—	—	—	—	—
833	352684,51	276204,30	—	—	—	—	—
834	352694,83	276172,54	—	—	—	—	—
835	352705,44	276175,84	—	—	—	—	—

2. Сведения о частях границ уточняемого земельного участка с кадастровым номером 05:04:000009:315

Обозначение части границ		Горизонтальное проложение (S), м	Описание прохождения части границ	Сведения о согласовании местоположения границ(согласовано/спорное)
от т.	до т.			
1	2	3	4	5
н562У	н563У	17,54	—	согласовано
н563У	н564У	28,32	—	согласовано
н564У	н565У	85,43	—	согласовано
н565У	н566У	18,34	—	согласовано
н566У	н567У	86,63	—	согласовано
н567У	н568У	10,36	—	согласовано
н568У	н562У	16,87	—	согласовано

3. Характеристики уточняемого земельного участка с кадастровым номером 05:04:000009:315

№ п/п	Наименование характеристик земельного участка	Значение характеристики
1	2	3
1.	Адрес земельного участка	—
1.1.	Сведения о местоположении земельного участка (при отсутствии адреса) в структурированном в соответствии с федеральной информационной адресной системой виде	Дагестан респ, р-н Тарумовский, с. Раздолье, ул. Молдавская, 2
1.2.	Дополнительные сведения о местоположении земельного участка	—
2.	Площадь земельного участка ± величина погрешности определения(вычисления) площади ($P \pm \Delta P$), м ²	2096±—
3.	Формула, примененная для вычисления предельной погрешности определения площади земельного участка, с подставленными значениями и итоговые (вычисленные) значения (ΔP), м ²	—
4.	Площадь земельного участка согласно сведениям Единого	2101

КАРТА-ПЛАН ТЕРРИТОРИИ

Сведения об уточняемых земельных участках, необходимые для исправления реестровых ошибок
в сведениях о местоположении их границ

1	2	3
	государственного реестра недвижимости (Ркад), м ²	
5.	Оценка расхождения Р и Ркад (Р – Ркад), м ²	-5
6.	Предельный минимальный и максимальный размеры земельного участка (Рмин и Рмакс), м ²	—
7.	Кадастровый или иной государственный учетный номер (инвентарный) здания, сооружения, объекта незавершенного строительства, расположенного на земельном участке	—
8.	Вид (виды) разрешенного использования	Для ведения личного подсобного хозяйства
8.1.	Дополнительные сведения об использовании земельного участка	—
9.	Сведения о земельных участках (землях общего пользования, территории общего пользования), посредством которых обеспечивается доступ	—
10.	Иные сведения	—

4. Пояснения к сведениям об уточняемом земельном участке с кадастровым номером 05:04:000009:315 :

1. —

1. Сведения о характерных точках границ уточняемого земельного участка с кадастровым номером 05:04:000009:320

Система координат МСК-05					Зона № —		
Обозначение характерных точек границ	Координаты, м				Метод определения координат	Формулы, примененные для расчета средней квадратической погрешности определения координат характерных точек границ (M _i), с подставленными в такие формулы значениями и итоговые (вычисленные) значения M _i , м	Описание закрепления точки
	содержатся в Едином государственном реестре недвижимости		определены в результате выполнения комплексных кадастровых работ				
	X	Y	X	Y			
1	2	3	4	5	6	7	8
н229У	—	—	352546,18	275898,38	—	—	—
н226У	—	—	352559,68	275900,99	—	—	—
362	352569,63	275902,98	352569,63	275902,98	—	—	—
363	352569,24	275907,28	—	—	—	—	—
364	352574,29	275908,62	—	—	—	—	—
365	352571,75	275926,93	—	—	—	—	—

КАРТА-ПЛАН ТЕРРИТОРИИ

Сведения об уточняемых земельных участках, необходимые для исправления реестровых ошибок
в сведениях о местоположении их границ

836	352571,47	275930,58	—	—	—	—	—
837	352567,55	275944,28	—	—	—	—	—
838	352562,43	275944,63	—	—	—	—	—
839	352559,02	275960,99	—	—	—	—	—
840	352539,26	275957,94	—	—	—	—	—
841	352542,40	275938,38	—	—	—	—	—
842	352543,96	275927,47	—	—	—	—	—
843	352547,85	275897,68	—	—	—	—	—
361	352560,22	275898,74	—	—	—	—	—
н225У	—	—	352569,05	275907,21	—	—	—
н224У	—	—	352573,71	275908,28	—	—	—
н223У	—	—	352571,64	275925,70	—	—	—
н569У	—	—	352569,29	275944,13	—	—	—
н570У	—	—	352559,69	275946,30	—	—	—
н571У	—	—	352556,28	275962,87	—	—	—
н572У	—	—	352537,31	275959,23	—	—	—
н229У	—	—	352546,18	275898,38	—	—	—

2. Сведения о частях границ уточняемого земельного участка с кадастровым номером 05:04:000009:320

Обозначение части границ		Горизонтальное проложение (S), м	Описание прохождения части границ	Сведения о согласовании местоположения границ(согласовано/спорное)
от т.	до т.			
1	2	3	4	5
н229У	н226У	13,75	—	согласовано
н226У	362	10,15	—	согласовано
362	н225У	4,27	—	согласовано
н225У	н224У	4,78	—	согласовано
н224У	н223У	17,54	—	согласовано
н223У	н569У	18,58	—	согласовано
н569У	н570У	9,84	—	согласовано
н570У	н571У	16,92	—	согласовано
н571У	н572У	19,32	—	согласовано
н572У	н229У	61,49	—	согласовано

КАРТА-ПЛАН ТЕРРИТОРИИ**Сведения об уточняемых земельных участках, необходимые для исправления реестровых ошибок
в сведениях о местоположении их границ****3. Характеристики уточняемого земельного участка с кадастровым номером 05:04:000009:320**

№ п/п	Наименование характеристик земельного участка	Значение характеристики
1	2	3
1.	Адрес земельного участка	—
1.1.	Сведения о местоположении земельного участка (при отсутствии адреса) в структурированном в соответствии с федеральной информационной адресной системой виде	Дагестан респ, р-н Тарумовский, с. Раздолье, ул. Крикунова № 5
1.2.	Дополнительные сведения о местоположении земельного участка	—
2.	Площадь земельного участка \pm величина погрешности определения (вычисления) площади ($P \pm \Delta P$), м ²	1591 \pm —
3.	Формула, примененная для вычисления предельной погрешности определения площади земельного участка, с подставленными значениями и итоговые (вычисленные) значения (ΔP), м ²	—
4.	Площадь земельного участка согласно сведениям Единого государственного реестра недвижимости ($P_{\text{кад}}$), м ²	1507
5.	Оценка расхождения P и $P_{\text{кад}}$ ($P - P_{\text{кад}}$), м ²	84
6.	Предельный минимальный и максимальный размеры земельного участка ($P_{\text{мин}}$ и $P_{\text{макс}}$), м ²	—
7.	Кадастровый или иной государственный учетный номер (инвентарный) здания, сооружения, объекта незавершенного строительства, расположенного на земельном участке	—
8.	Вид (виды) разрешенного использования	Для ведения личного подсобного хозяйства
8.1.	Дополнительные сведения об использовании земельного участка	—
9.	Сведения о земельных участках (землях общего пользования, территории общего пользования), посредством которых обеспечивается доступ	—
10.	Иные сведения	—

4. Пояснения к сведениям об уточняемом земельном участке с кадастровым номером 05:04:000009:320 :

1. —

1. Сведения о характерных точках границ уточняемого земельного участка с кадастровым номером 05:04:000009:324

Система координат МСК-05

Зона № —

КАРТА-ПЛАН ТЕРРИТОРИИ

Сведения об уточняемых земельных участках, необходимые для исправления реестровых ошибок
в сведениях о местоположении их границ

Обозначение характерных точек границ	Координаты, м				Метод определения координат	Формулы, примененные для расчета средней квадратической погрешности определения координат характерных точек границ (M_t), с подставленными в такие формулы значениями и итоговые (вычисленные) значения M_t , м	Описание закрепления точки
	содержатся в Едином государственном реестре недвижимости		определены в результате выполнения комплексных кадастровых работ				
	X	Y	X	Y			
1	2	3	4	5	6	7	8
н573У	—	—	352463,09	275804,03	—	—	—
н574У	—	—	352478,07	275807,51	—	—	—
н575У	—	—	352480,74	275820,29	—	—	—
856	—	—	352465,05	275891,61	—	—	—
н576У	—	—	352442,02	275884,57	—	—	—
н573У	—	—	352463,09	275804,03	—	—	—
844	352440,20	275884,03	—	—	—	—	—
845	352444,74	275870,32	—	—	—	—	—
846	352446,03	275866,62	—	—	—	—	—
847	352446,38	275859,57	—	—	—	—	—
848	352449,91	275843,77	—	—	—	—	—
849	352458,82	275807,21	—	—	—	—	—
850	352480,22	275811,94	—	—	—	—	—
851	352467,94	275864,39	—	—	—	—	—
852	352466,59	275870,65	—	—	—	—	—
853	352461,11	275890,11	—	—	—	—	—
854	352455,51	275888,50	—	—	—	—	—
855	352451,76	275887,27	—	—	—	—	—

2. Сведения о частях границ уточняемого земельного участка с кадастровым номером 05:04:000009:324

Обозначение части границ		Горизонтальное проложение (S), м	Описание прохождения части границ	Сведения о согласовании местоположения границ(согласовано/спорное)
от т.	до т.			
1	2	3	4	5
н573У	н574У	15,38	—	согласовано
н574У	н575У	13,06	—	согласовано

КАРТА-ПЛАН ТЕРРИТОРИИ

Сведения об уточняемых земельных участках, необходимые для исправления реестровых ошибок
в сведениях о местоположении их границ

н575У	856	73,03	—	согласовано
856	н576У	24,08	—	согласовано
н576У	н573У	83,25	—	согласовано

3. Характеристики уточняемого земельного участка с кадастровым номером 05:04:000009:324

№ п/п	Наименование характеристик земельного участка	Значение характеристики
1	2	3
1.	Адрес земельного участка	—
1.1.	Сведения о местоположении земельного участка (при отсутствии адреса) в структурированном в соответствии с федеральной информационной адресной системой виде	Республика Дагестан, р-н. Тарумовский, с. Раздолье, ул. Крикунова, д. 10
1.2.	Дополнительные сведения о местоположении земельного участка	—
2.	Площадь земельного участка \pm величина погрешности определения (вычисления) площади ($P \pm \Delta P$), м ²	1850 \pm —
3.	Формула, примененная для вычисления предельной погрешности определения площади земельного участка, с подставленными значениями и итоговые (вычисленные) значения (ΔP), м ²	—
4.	Площадь земельного участка согласно сведениям Единого государственного реестра недвижимости ($P_{\text{кад}}$), м ²	1747
5.	Оценка расхождения P и $P_{\text{кад}}$ ($P - P_{\text{кад}}$), м ²	103
6.	Предельный минимальный и максимальный размеры земельного участка ($P_{\text{мин}}$ и $P_{\text{макс}}$), м ²	—
7.	Кадастровый или иной государственный учетный номер (инвентарный) здания, сооружения, объекта незавершенного строительства, расположенного на земельном участке	—
8.	Вид (виды) разрешенного использования	Для ведения личного подсобного хозяйства
8.1.	Дополнительные сведения об использовании земельного участка	—
9.	Сведения о земельных участках (землях общего пользования, территории общего пользования), посредством которых обеспечивается доступ	—
10.	Иные сведения	—

4. Пояснения к сведениям об уточняемом земельном участке с кадастровым номером 05:04:000009:324 :

1.	—
----	---

1. Сведения о характерных точках границ уточняемого земельного участка с кадастровым номером 05:04:000009:325

КАРТА-ПЛАН ТЕРРИТОРИИ

Сведения об уточняемых земельных участках, необходимые для исправления реестровых ошибок
в сведениях о местоположении их границ

Система координат МСК-05

Зона № —

Обозначение характерных точек границ	Координаты, м				Метод определения координат	Формулы, примененные для расчета средней квадратической погрешности определения координат характерных точек границ (M_t), с подставленными в такие формулы значениями и итоговые (вычисленные) значения M_t , м	Описание закрепления точки
	содержатся в Едином государственном реестре недвижимости		определены в результате выполнения комплексных кадастровых работ				
	X	Y	X	Y			
1	2	3	4	5	6	7	8
н577У	—	—	352423,60	275878,91	—	—	—
н576У	—	—	352442,02	275884,57	—	—	—
856	352465,05	275891,61	352465,05	275891,61	—	—	—
862	352458,31	275917,98	—	—	—	—	—
857	352452,67	275941,23	—	—	—	—	—
858	352441,91	275936,75	—	—	—	—	—
859	352431,97	275925,54	—	—	—	—	—
860	352422,63	275878,09	—	—	—	—	—
861	352440,70	275882,51	—	—	—	—	—
844	352440,20	275884,03	—	—	—	—	—
855	352451,76	275887,27	—	—	—	—	—
854	352455,51	275888,50	—	—	—	—	—
853	352461,11	275890,11	—	—	—	—	—
н578У	—	—	352457,90	275922,91	—	—	—
н579У	—	—	352452,22	275941,29	—	—	—
н580У	—	—	352440,71	275935,82	—	—	—
н581У	—	—	352430,88	275925,37	—	—	—
н577У	—	—	352423,60	275878,91	—	—	—

2. Сведения о частях границ уточняемого земельного участка с кадастровым номером 05:04:000009:325

Обозначение части границ		Горизонтальное проложение (S), м	Описание прохождения части границ	Сведения о согласовании местоположения границ(согласовано/спорное)
от т.	до т.			
1	2	3	4	5
н577У	н576У	19,27	—	согласовано

КАРТА-ПЛАН ТЕРРИТОРИИ

Сведения об уточняемых земельных участках, необходимые для исправления реестровых ошибок
в сведениях о местоположении их границ

н576У	856	24,08	—	согласовано
856	н578У	32,11	—	согласовано
н578У	н579У	19,24	—	согласовано
н579У	н580У	12,74	—	согласовано
н580У	н581У	14,35	—	согласовано
н581У	н577У	47,03	—	согласовано

3. Характеристики уточняемого земельного участка с кадастровым номером 05:04:000009:325

№ п/п	Наименование характеристик земельного участка	Значение характеристики
1	2	3
1.	Адрес земельного участка	Республика Дагестан, Тарумовский район, с. Раздолье, ул. Крикунова, д 11
1.1.	Сведения о местоположении земельного участка (при отсутствии адреса) в структурированном в соответствии с федеральной информационной адресной системой виде	—
1.2.	Дополнительные сведения о местоположении земельного участка	—
2.	Площадь земельного участка \pm величина погрешности определения(вычисления) площади ($P \pm \Delta P$), м ²	1605 \pm —
3.	Формула, примененная для вычисления предельной погрешности определения площади земельного участка, с подставленными значениями и итоговые (вычисленные) значения (ΔP), м ²	—
4.	Площадь земельного участка согласно сведениям Единого государственного реестра недвижимости ($P_{\text{кад}}$), м ²	1600
5.	Оценка расхождения P и $P_{\text{кад}}$ ($P - P_{\text{кад}}$), м ²	5
6.	Предельный минимальный и максимальный размеры земельного участка ($P_{\text{мин}}$ и $P_{\text{макс}}$), м ²	—
7.	Кадастровый или иной государственный учетный номер (инвентарный) здания, сооружения, объекта незавершенного строительства, расположенного на земельном участке	—
8.	Вид (виды) разрешенного использования	Для ведения личного подсобного хозяйства
8.1.	Дополнительные сведения об использовании земельного участка	—
9.	Сведения о земельных участках (землях общего пользования, территории общего пользования), посредством которых обеспечивается доступ	—
10.	Иные сведения	—

КАРТА-ПЛАН ТЕРРИТОРИИ

Сведения об уточняемых земельных участках, необходимые для исправления реестровых ошибок
в сведениях о местоположении их границ

4. Пояснения к сведениям об уточняемом земельном участке с кадастровым номером 05:04:000009:325 :

1. —

1. Сведения о характерных точках границ уточняемого земельного участка с кадастровым номером 05:04:000009:336

Система координат МСК-05

Зона № —

Обозначение характерных точек границ	Координаты, м				Метод определения координат	Формулы, примененные для расчета средней квадратической погрешности определения координат характерных точек границ (M_t), с подставленными в такие формулы значениями и итоговые (вычисленные) значения M_t , м	Описание закрепления точки
	содержатся в Едином государственном реестре недвижимости		определены в результате выполнения комплексных кадастровых работ				
	X	Y	X	Y			
1	2	3	4	5	6	7	8
н582У	—	—	352502,61	275969,59	—	—	—
н583У	—	—	352501,00	275975,25	—	—	—
н584У	—	—	352492,93	276003,27	—	—	—
н585У	—	—	352469,20	275997,11	—	—	—
н586У	—	—	352472,53	275985,26	—	—	—
н587У	—	—	352480,59	275963,04	—	—	—
н582У	—	—	352502,61	275969,59	—	—	—
863	352500,49	275970,29	—	—	—	—	—
864	352490,00	276003,03	—	—	—	—	—
865	352468,68	275997,10	—	—	—	—	—
866	352479,86	275964,22	—	—	—	—	—

2. Сведения о частях границ уточняемого земельного участка с кадастровым номером 05:04:000009:336

Обозначение части границ		Горизонтальное проложение (S), м	Описание прохождения части границ	Сведения о согласовании местоположения границ(согласовано/спорное)
от т.	до т.			
1	2	3	4	5
н582У	н583У	5,88	—	согласовано
н583У	н584У	29,16	—	согласовано
н584У	н585У	24,52	—	согласовано
н585У	н586У	12,31	—	согласовано

КАРТА-ПЛАН ТЕРРИТОРИИ

Сведения об уточняемых земельных участках, необходимые для исправления реестровых ошибок
в сведениях о местоположении их границ

н586У	н587У	23,64	—	согласовано
н587У	н582У	22,97	—	согласовано

3. Характеристики уточняемого земельного участка с кадастровым номером 05:04:000009:336

№ п/п	Наименование характеристик земельного участка	Значение характеристики
1	2	3
1.	Адрес земельного участка	—
1.1.	Сведения о местоположении земельного участка (при отсутствии адреса) в структурированном в соответствии с федеральной информационной адресной системой виде	Республика Дагестан, р-н. Тарумовский, с. Раздолье, ул. Крикунова, д. б/н
1.2.	Дополнительные сведения о местоположении земельного участка	—
2.	Площадь земельного участка ± величина погрешности определения(вычисления) площади ($P \pm \Delta P$), м ²	853±—
3.	Формула, примененная для вычисления предельной погрешности определения площади земельного участка, с подставленными значениями и итоговые (вычисленные) значения (ΔP), м ²	—
4.	Площадь земельного участка согласно сведениям Единого государственного реестра недвижимости (Ркад), м ²	753
5.	Оценка расхождения Р и Ркад ($P - P_{кад}$), м ²	100
6.	Предельный минимальный и максимальный размеры земельного участка (Рмин и Рмакс), м ²	—
7.	Кадастровый или иной государственный учетный номер (инвентарный) здания, сооружения, объекта незавершенного строительства, расположенного на земельном участке	—
8.	Вид (виды) разрешенного использования	Для ведения личного подсобного хозяйства
8.1.	Дополнительные сведения об использовании земельного участка	—
9.	Сведения о земельных участках (землях общего пользования, территории общего пользования), посредством которых обеспечивается доступ	—
10.	Иные сведения	—

4. Пояснения к сведениям об уточняемом земельном участке с кадастровым номером 05:04:000009:336 :

1.	—
----	---

1. Сведения о характерных точках границ уточняемого земельного участка с кадастровым номером 05:04:000009:337

Система координат МСК-05

Зона № —

КАРТА-ПЛАН ТЕРРИТОРИИ

Сведения об уточняемых земельных участках, необходимые для исправления реестровых ошибок
в сведениях о местоположении их границ

Обозначение характерных точек границ	Координаты, м				Метод определения координат	Формулы, примененные для расчета средней квадратической погрешности определения координат характерных точек границ (M_t), с подставленными в такие формулы значениями и итоговые (вычисленные) значения M_t , м	Описание закрепления точки
	содержатся в Едином государственном реестре недвижимости		определены в результате выполнения комплексных кадастровых работ				
	X	Y	X	Y			
1	2	3	4	5	6	7	8
н588У	—	—	352539,82	275856,67	—	—	—
н589У	—	—	352533,32	275889,54	—	—	—
н590У	—	—	352522,51	275956,91	—	—	—
н591У	—	—	352506,56	275953,81	—	—	—
н592У	—	—	352520,66	275888,03	—	—	—
н593У	—	—	352526,70	275855,16	—	—	—
н588У	—	—	352539,82	275856,67	—	—	—
870	352530,97	275854,23	—	—	—	—	—
871	352538,97	275856,12	—	—	—	—	—
872	352530,07	275894,12	—	—	—	—	—
873	352536,61	275895,62	—	—	—	—	—
874	352527,51	275934,59	—	—	—	—	—
875	352525,87	275941,53	—	—	—	—	—
876	352525,02	275945,19	—	—	—	—	—
869	352520,69	275963,74	—	—	—	—	—
868	352512,94	275961,93	—	—	—	—	—
867	352506,20	275960,35	—	—	—	—	—

2. Сведения о частях границ уточняемого земельного участка с кадастровым номером 05:04:000009:337

Обозначение части границ		Горизонтальное проложение (S), м	Описание прохождения части границ	Сведения о согласовании местоположения границ(согласовано/спорное)
от т.	до т.			
1	2	3	4	5
н588У	н589У	33,51	—	согласовано
н589У	н590У	68,23	—	согласовано
н590У	н591У	16,25	—	согласовано

КАРТА-ПЛАН ТЕРРИТОРИИ

Сведения об уточняемых земельных участках, необходимые для исправления реестровых ошибок
в сведениях о местоположении их границ

н591У	н592У	67,27	—	согласовано
н592У	н593У	33,42	—	согласовано
н593У	н588У	13,21	—	согласовано

3. Характеристики уточняемого земельного участка с кадастровым номером 05:04:000009:337

№ п/п	Наименование характеристик земельного участка	Значение характеристики
1	2	3
1.	Адрес земельного участка	—
1.1.	Сведения о местоположении земельного участка (при отсутствии адреса) в структурированном в соответствии с федеральной информационной адресной системой виде	Республика Дагестан, р-н Тарумовский, с Раздолье, ул Крикунова, №6
1.2.	Дополнительные сведения о местоположении земельного участка	—
2.	Площадь земельного участка ± величина погрешности определения (вычисления) площади ($P \pm \Delta P$), м ²	1414±—
3.	Формула, примененная для вычисления предельной погрешности определения площади земельного участка, с подставленными значениями и итоговые (вычисленные) значения (ΔP), м ²	—
4.	Площадь земельного участка согласно сведениям Единого государственного реестра недвижимости ($P_{\text{кад}}$), м ²	1362
5.	Оценка расхождения P и $P_{\text{кад}}$ ($P - P_{\text{кад}}$), м ²	52
6.	Предельный минимальный и максимальный размеры земельного участка ($P_{\text{мин}}$ и $P_{\text{макс}}$), м ²	—
7.	Кадастровый или иной государственный учетный номер (инвентарный) здания, сооружения, объекта незавершенного строительства, расположенного на земельном участке	—
8.	Вид (виды) разрешенного использования	Для ведения личного подсобного хозяйства
8.1.	Дополнительные сведения об использовании земельного участка	—
9.	Сведения о земельных участках (землях общего пользования, территории общего пользования), посредством которых обеспечивается доступ	—
10.	Иные сведения	—

4. Пояснения к сведениям об уточняемом земельном участке с кадастровым номером 05:04:000009:337 :

1.	—
----	---

1. Сведения о характерных точках границ уточняемого земельного участка с кадастровым номером 05:04:000009:342

КАРТА-ПЛАН ТЕРРИТОРИИ

Сведения об уточняемых земельных участках, необходимые для исправления реестровых ошибок
в сведениях о местоположении их границ

Система координат МСК-05

Зона № —

Обозначение характерных точек границ	Координаты, м				Метод определения координат	Формулы, примененные для расчета средней квадратической погрешности определения координат характерных точек границ (M_t), с подставленными в такие формулы значениями и итоговые (вычисленные) значения M_t , м	Описание закрепления точки
	содержатся в Едином государственном реестре недвижимости		определены в результате выполнения комплексных кадастровых работ				
	X	Y	X	Y			
1	2	3	4	5	6	7	8
н594У	—	—	352901,38	275427,06	—	—	—
н595У	—	—	352941,44	275439,73	—	—	—
н596У	—	—	352936,56	275458,07	—	—	—
н597У	—	—	352862,74	275438,75	—	—	—
н598У	—	—	352843,77	275436,43	—	—	—
н599У	—	—	352845,32	275427,68	—	—	—
н594У	—	—	352901,38	275427,06	—	—	—
878	352941,96	275439,07	—	—	—	—	—
877	352936,68	275458,73	—	—	—	—	—
881	352897,92	275448,08	—	—	—	—	—
882	352863,90	275439,61	—	—	—	—	—
883	352842,80	275437,23	—	—	—	—	—
880	352844,59	275428,19	—	—	—	—	—
879	352901,69	275427,87	—	—	—	—	—

2. Сведения о частях границ уточняемого земельного участка с кадастровым номером 05:04:000009:342

Обозначение части границ		Горизонтальное проложение (S), м	Описание прохождения части границ	Сведения о согласовании местоположения границ(согласовано/спорное)
от т.	до т.			
1	2	3	4	5
н594У	н595У	42,02	—	согласовано
н595У	н596У	18,98	—	согласовано
н596У	н597У	76,31	—	согласовано
н597У	н598У	19,11	—	согласовано
н598У	н599У	8,89	—	согласовано

КАРТА-ПЛАН ТЕРРИТОРИИ

Сведения об уточняемых земельных участках, необходимые для исправления реестровых ошибок
в сведениях о местоположении их границ

н599У

н594У

56,06

—

согласовано

3. Характеристики уточняемого земельного участка с кадастровым номером 05:04:000009:342

№ п/п	Наименование характеристик земельного участка	Значение характеристики
1	2	3
1.	Адрес земельного участка	—
1.1.	Сведения о местоположении земельного участка (при отсутствии адреса) в структурированном в соответствии с федеральной информационной адресной системой виде	Республика Дагестан, р-н. Тарумовский, с. Раздолье, ул. Мостовая, д. 14
1.2.	Дополнительные сведения о местоположении земельного участка	—
2.	Площадь земельного участка \pm величина погрешности определения(вычисления) площади ($P \pm \Delta P$), м ²	1603 \pm —
3.	Формула, примененная для вычисления предельной погрешности определения площади земельного участка, с подставленными значениями и итоговые (вычисленные) значения (ΔP), м ²	—
4.	Площадь земельного участка согласно сведениям Единого государственного реестра недвижимости ($P_{\text{кад}}$), м ²	1623
5.	Оценка расхождения P и $P_{\text{кад}}$ ($P - P_{\text{кад}}$), м ²	-20
6.	Предельный минимальный и максимальный размеры земельного участка ($P_{\text{мин}}$ и $P_{\text{макс}}$), м ²	—
7.	Кадастровый или иной государственный учетный номер (инвентарный) здания, сооружения, объекта незавершенного строительства, расположенного на земельном участке	—
8.	Вид (виды) разрешенного использования	Детский сад
8.1.	Дополнительные сведения об использовании земельного участка	—
9.	Сведения о земельных участках (землях общего пользования, территории общего пользования), посредством которых обеспечивается доступ	—
10.	Иные сведения	—

4. Пояснения к сведениям об уточняемом земельном участке с кадастровым номером 05:04:000009:342 :

1. —

1. Сведения о характерных точках границ уточняемого земельного участка с кадастровым номером 05:04:000009:344

Система координат МСК-05

Зона № —

КАРТА-ПЛАН ТЕРРИТОРИИ

Сведения об уточняемых земельных участках, необходимые для исправления реестровых ошибок
в сведениях о местоположении их границ

Обозначение характерных точек границ	Координаты, м				Метод определения координат	Формулы, примененные для расчета средней квадратической погрешности определения координат характерных точек границ (M_t), с подставленными в такие формулы значениями и итоговые (вычисленные) значения M_t , м	Описание закрепления точки
	содержатся в Едином государственном реестре недвижимости		определены в результате выполнения комплексных кадастровых работ				
	X	Y	X	Y			
1	2	3	4	5	6	7	8
н272У	—	—	352486,63	275688,93	—	—	—
н271У	—	—	352476,48	275733,84	—	—	—
н600У	—	—	352459,14	275728,34	—	—	—
н601У	—	—	352468,66	275684,75	—	—	—
н272У	—	—	352486,63	275688,93	—	—	—
443	352476,54	275730,59	—	—	—	—	—
887	352475,88	275733,69	—	—	—	—	—
886	352458,63	275728,41	—	—	—	—	—
885	352468,83	275684,24	—	—	—	—	—
884	352484,63	275689,03	—	—	—	—	—

2. Сведения о частях границ уточняемого земельного участка с кадастровым номером 05:04:000009:344

Обозначение части границ		Горизонтальное положение (S), м	Описание прохождения части границ	Сведения о согласовании местоположения границ(согласовано/спорное)
от т.	до т.			
1	2	3	4	5
н272У	н271У	46,04	—	согласовано
н271У	н600У	18,19	—	согласовано
н600У	н601У	44,62	—	согласовано
н601У	н272У	18,45	—	согласовано

3. Характеристики уточняемого земельного участка с кадастровым номером 05:04:000009:344

№ п/п	Наименование характеристик земельного участка	Значение характеристики
1	2	3
1.	Адрес земельного участка	—
1.1.	Сведения о местоположении земельного участка (при отсутствии адреса) в	Республика Дагестан, р-н Тарумовский, с Раздолье, ул Колосянко, д 1

КАРТА-ПЛАН ТЕРРИТОРИИ

Сведения об уточняемых земельных участках, необходимые для исправления реестровых ошибок
в сведениях о местоположении их границ

1	2	3
	структурированном в соответствии с федеральной информационной адресной системой в виде	
1.2.	Дополнительные сведения о местоположении земельного участка	—
2.	Площадь земельного участка \pm величина погрешности определения (вычисления) площади ($P \pm \Delta P$), м ²	829 \pm —
3.	Формула, примененная для вычисления предельной погрешности определения площади земельного участка, с подставленными значениями и итоговые (вычисленные) значения (ΔP), м ²	—
4.	Площадь земельного участка согласно сведениям Единого государственного реестра недвижимости ($P_{\text{кад}}$), м ²	783
5.	Оценка расхождения P и $P_{\text{кад}}$ ($P - P_{\text{кад}}$), м ²	46
6.	Предельный минимальный и максимальный размеры земельного участка ($P_{\text{мин}}$ и $P_{\text{макс}}$), м ²	—
7.	Кадастровый или иной государственный учетный номер (инвентарный) здания, сооружения, объекта незавершенного строительства, расположенного на земельном участке	—
8.	Вид (виды) разрешенного использования	Для ведения личного подсобного хозяйства
8.1.	Дополнительные сведения об использовании земельного участка	—
9.	Сведения о земельных участках (землях общего пользования, территории общего пользования), посредством которых обеспечивается доступ	—
10.	Иные сведения	—

4. Пояснения к сведениям об уточняемом земельном участке с кадастровым номером 05:04:000009:344 :

1. —

1. Сведения о характерных точках границ уточняемого земельного участка с кадастровым номером 05:04:000009:345

Система координат МСК-05

Зона № —

КАРТА-ПЛАН ТЕРРИТОРИИ

Сведения об уточняемых земельных участках, необходимые для исправления реестровых ошибок
в сведениях о местоположении их границ

Обозначение характерных точек границ	Координаты, м				Метод определения координат	Формулы, примененные для расчета средней квадратической погрешности определения координат характерных точек границ (M_t), с подставленными в такие формулы значениями и итоговые (вычисленные) значения M_t , м	Описание закрепления точки
	содержатся в Едином государственном реестре недвижимости		определены в результате выполнения комплексных кадастровых работ				
	X	Y	X	Y			
1	2	3	4	5	6	7	8
н602У	—	—	353191,78	276006,66	—	—	—
н603У	—	—	353188,22	276023,00	—	—	—
н604У	—	—	353186,67	276022,92	—	—	—
н605У	—	—	353174,20	276088,89	—	—	—
н288У	—	—	353146,41	276083,63	—	—	—
н287У	—	—	353158,87	276033,14	—	—	—
н286У	—	—	353163,29	276027,64	—	—	—
н285У	—	—	353169,25	276001,86	—	—	—
н602У	—	—	353191,78	276006,66	—	—	—
893	353194,04	276004,84	—	—	—	—	—
892	353189,20	276021,54	—	—	—	—	—
891	353183,99	276044,41	—	—	—	—	—
890	353181,80	276055,65	—	—	—	—	—
889	353177,93	276082,60	—	—	—	—	—
888	353175,53	276088,10	—	—	—	—	—
894	353163,23	276084,83	—	—	—	—	—
895	353149,72	276082,73	—	—	—	—	—
472	353153,60	276060,68	—	—	—	—	—
471	353160,12	276037,42	—	—	—	—	—
470	353163,97	276028,52	—	—	—	—	—
469	353166,26	276020,32	—	—	—	—	—
468	353172,64	276000,32	—	—	—	—	—
896	353183,08	276002,50	—	—	—	—	—

КАРТА-ПЛАН ТЕРРИТОРИИ

Сведения об уточняемых земельных участках, необходимые для исправления реестровых ошибок
в сведениях о местоположении их границ

2. Сведения о частях границ уточняемого земельного участка с кадастровым номером 05:04:000009:345

Обозначение части границ		Горизонтальное положение (S), м	Описание прохождения части границ	Сведения о согласовании местоположения границ(согласовано/спорное)
от т.	до т.			
1	2	3	4	5
н602У	н603У	16,72	—	согласовано
н603У	н604У	1,55	—	согласовано
н604У	н605У	67,14	—	согласовано
н605У	н288У	28,28	—	согласовано
н288У	н287У	52,00	—	согласовано
н287У	н286У	7,06	—	согласовано
н286У	н285У	26,46	—	согласовано
н285У	н602У	23,04	—	согласовано

3. Характеристики уточняемого земельного участка с кадастровым номером 05:04:000009:345

№ п/п	Наименование характеристик земельного участка	Значение характеристики
1	2	3
1.	Адрес земельного участка	—
1.1.	Сведения о местоположении земельного участка (при отсутствии адреса) в структурированном в соответствии с федеральной информационной адресной системой виде	Республика Дагестан, р-н. Тарумовский, с. Раздолье, ул. Колосянка, д. 82
1.2.	Дополнительные сведения о местоположении земельного участка	—
2.	Площадь земельного участка ± величина погрешности определения(вычисления) площади ($P \pm \Delta P$), м ²	2137±—
3.	Формула, примененная для вычисления предельной погрешности определения площади земельного участка, с подставленными значениями и итоговые (вычисленные) значения (ΔP), м ²	—
4.	Площадь земельного участка согласно сведениям Единого государственного реестра недвижимости (Ркад), м ²	2112
5.	Оценка расхождения Р и Ркад ($P - P_{кад}$), м ²	25
6.	Предельный минимальный и максимальный размеры земельного участка (Рмин и Рмакс), м ²	—
7.	Кадастровый или иной государственный учетный номер (инвентарный) здания, сооружения, объекта незавершенного строительства,	—

КАРТА-ПЛАН ТЕРРИТОРИИ

Сведения об уточняемых земельных участках, необходимые для исправления реестровых ошибок
в сведениях о местоположении их границ

1	2	3
	расположенного на земельном участке	
8.	Вид (виды) разрешенного использования	Для ведения личного подсобного хозяйства
8.1.	Дополнительные сведения об использовании земельного участка	—
9.	Сведения о земельных участках (землях общего пользования, территории общего пользования), посредством которых обеспечивается доступ	—
10.	Иные сведения	—

4. Пояснения к сведениям об уточняемом земельном участке с кадастровым номером 05:04:000009:345 :

1. —

1. Сведения о характерных точках границ уточняемого земельного участка с кадастровым номером 05:04:000009:346

Система координат МСК-05

Зона № —

Обозначение характерных точек границ	Координаты, м				Метод определения координат	Формулы, примененные для расчета средней квадратической погрешности определения координат характерных точек границ (M_t), с подставленными в такие формулы значениями и итоговые (вычисленные) значения M_t , м	Описание закрепления точки
	содержатся в Едином государственном реестре недвижимости		определены в результате выполнения комплексных кадастровых работ				
	X	Y	X	Y			
1	2	3	4	5	6	7	8
н535У	—	—	352638,31	275983,71	—	—	—
н534У	—	—	352711,29	276001,08	—	—	—
н538У	—	—	352707,42	276024,22	—	—	—
н537У	—	—	352633,39	276010,51	—	—	—
н535У	—	—	352638,31	275983,71	—	—	—
766	352713,38	275999,11	—	—	—	—	—
897	352709,65	276017,42	—	—	—	—	—
898	352673,50	276015,77	—	—	—	—	—
899	352642,64	276008,15	—	—	—	—	—
900	352635,69	276007,45	—	—	—	—	—
768	352638,12	275986,61	—	—	—	—	—
901	352681,52	275991,16	—	—	—	—	—

КАРТА-ПЛАН ТЕРРИТОРИИ

Сведения об уточняемых земельных участках, необходимые для исправления реестровых ошибок
в сведениях о местоположении их границ

2. Сведения о частях границ уточняемого земельного участка с кадастровым номером 05:04:000009:346

Обозначение части границ		Горизонтальное положение (S), м	Описание прохождения части границ	Сведения о согласовании местоположения границ(согласовано/спорное)
от т.	до т.			
1	2	3	4	5
н535У	н534У	75,02	—	согласовано
н534У	н538У	23,46	—	согласовано
н538У	н537У	75,29	—	согласовано
н537У	н535У	27,25	—	согласовано

3. Характеристики уточняемого земельного участка с кадастровым номером 05:04:000009:346

№ п/п	Наименование характеристик земельного участка	Значение характеристики
1	2	3
1.	Адрес земельного участка	—
1.1.	Сведения о местоположении земельного участка (при отсутствии адреса) в структурированном в соответствии с федеральной информационной адресной системой виде	Республика Дагестан, Тарумовский район, с. Раздолье, ул. Мостовая, 5
1.2.	Дополнительные сведения о местоположении земельного участка	—
2.	Площадь земельного участка ± величина погрешности определения(вычисления) площади ($P \pm \Delta P$), м ²	1904±—
3.	Формула, примененная для вычисления предельной погрешности определения площади земельного участка, с подставленными значениями и итоговые (вычисленные) значения (ΔP), м ²	—
4.	Площадь земельного участка согласно сведениям Единого государственного реестра недвижимости ($P_{\text{кад}}$), м ²	1698
5.	Оценка расхождения P и $P_{\text{кад}}$ ($P - P_{\text{кад}}$), м ²	206
6.	Предельный минимальный и максимальный размеры земельного участка ($P_{\text{мин}}$ и $P_{\text{макс}}$), м ²	—
7.	Кадастровый или иной государственный учетный номер (инвентарный) здания, сооружения, объекта незавершенного строительства, расположенного на земельном участке	—
8.	Вид (виды) разрешенного использования	Для ведения личного подсобного хозяйства
8.1.	Дополнительные сведения об использовании земельного участка	—
9.	Сведения о земельных участках (землях общего пользования, территории	—

КАРТА-ПЛАН ТЕРРИТОРИИ

Сведения об уточняемых земельных участках, необходимые для исправления реестровых ошибок
в сведениях о местоположении их границ

1	2	3
	общего пользования), посредством которых обеспечивается доступ	
10.	Иные сведения	—

4. Пояснения к сведениям об уточняемом земельном участке с кадастровым номером 05:04:000009:346 :

1.	—
----	---

1. Сведения о характерных точках границ уточняемого земельного участка с кадастровым номером 05:04:000009:347

Система координат МСК-05 Зона № —

Обозначение характерных точек границ	Координаты, м				Метод определения координат	Формулы, примененные для расчета средней квадратической погрешности определения координат характерных точек границ (M_t), с подставленными в такие формулы значениями и итоговые (вычисленные) значения M_t , м	Описание закрепления точки
	содержатся в Едином государственном реестре недвижимости		определены в результате выполнения комплексных кадастровых работ				
	X	Y	X	Y			
1	2	3	4	5	6	7	8
н606У	—	—	352892,67	275213,09	—	—	—
н607У	—	—	352884,46	275231,48	—	—	—
н608У	—	—	352853,64	275216,38	—	—	—
н609У	—	—	352822,08	275204,57	—	—	—
н610У	—	—	352839,39	275179,83	—	—	—
н606У	—	—	352892,67	275213,09	—	—	—
902	352891,91	275212,53	—	—	—	—	—
903	352883,93	275230,80	—	—	—	—	—
904	352868,46	275223,36	—	—	—	—	—
905	352822,49	275202,84	—	—	—	—	—
906	352838,72	275179,83	—	—	—	—	—

2. Сведения о частях границ уточняемого земельного участка с кадастровым номером 05:04:000009:347

Обозначение части границ		Горизонтальное положение (S), м	Описание прохождения части границ	Сведения о согласовании местоположения границ(согласовано/спорное)
от т.	до т.			
1	2	3	4	5
н606У	н607У	20,14	—	согласовано

КАРТА-ПЛАН ТЕРРИТОРИИ

Сведения об уточняемых земельных участках, необходимые для исправления реестровых ошибок
в сведениях о местоположении их границ

н607У	н608У	34,32	—	согласовано
н608У	н609У	33,70	—	согласовано
н609У	н610У	30,19	—	согласовано
н610У	н606У	62,81	—	согласовано

3. Характеристики уточняемого земельного участка с кадастровым номером 05:04:000009:347

№ п/п	Наименование характеристик земельного участка	Значение характеристики
1	2	3
1.	Адрес земельного участка	—
1.1.	Сведения о местоположении земельного участка (при отсутствии адреса) в структурированном в соответствии с федеральной информационной адресной системой виде	Республика Дагестан, р-н. Тарумовский, с. Раздолье, ул. Мостовая
1.2.	Дополнительные сведения о местоположении земельного участка	—
2.	Площадь земельного участка \pm величина погрешности определения (вычисления) площади ($P \pm \Delta P$), м ²	1575 \pm —
3.	Формула, примененная для вычисления предельной погрешности определения площади земельного участка, с подставленными значениями и итоговые (вычисленные) значения (ΔP), м ²	—
4.	Площадь земельного участка согласно сведениям Единого государственного реестра недвижимости ($P_{\text{кад}}$), м ²	1537
5.	Оценка расхождения P и $P_{\text{кад}}$ ($P - P_{\text{кад}}$), м ²	38
6.	Предельный минимальный и максимальный размеры земельного участка ($P_{\text{мин}}$ и $P_{\text{макс}}$), м ²	—
7.	Кадастровый или иной государственный учетный номер (инвентарный) здания, сооружения, объекта незавершенного строительства, расположенного на земельном участке	—
8.	Вид (виды) разрешенного использования	Для ведения личного подсобного хозяйства
8.1.	Дополнительные сведения об использовании земельного участка	—
9.	Сведения о земельных участках (землях общего пользования, территории общего пользования), посредством которых обеспечивается доступ	—
10.	Иные сведения	—

4. Пояснения к сведениям об уточняемом земельном участке с кадастровым номером 05:04:000009:347 :

1.	—
----	---

КАРТА-ПЛАН ТЕРРИТОРИИ

Сведения об уточняемых земельных участках, необходимые для исправления реестровых ошибок
в сведениях о местоположении их границ

1. Сведения о характерных точках границ уточняемого земельного участка с кадастровым номером 05:04:000009:348

Система координат МСК-05

Зона № —

Обозначение характерных точек границ	Координаты, м				Метод определения координат	Формулы, примененные для расчета средней квадратической погрешности определения координат характерных точек границ (M_t), с подставленными в такие формулы значениями и итоговые (вычисленные) значения M_t , м	Описание закрепления точки
	содержатся в Едином государственном реестре недвижимости		определены в результате выполнения комплексных кадастровых работ				
	X	Y	X	Y			
1	2	3	4	5	6	7	8
н611У	—	—	352907,63	275219,95	—	—	—
н612У	—	—	352928,85	275229,78	—	—	—
н613У	—	—	352983,98	275262,58	—	—	—
н614У	—	—	352991,77	275270,94	—	—	—
н615У	—	—	352982,94	275276,28	—	—	—
н616У	—	—	352926,95	275246,35	—	—	—
н617У	—	—	352902,25	275234,58	—	—	—
н611У	—	—	352907,63	275219,95	—	—	—
907	352992,07	275267,71	—	—	—	—	—
908	352985,07	275273,08	—	—	—	—	—
909	352964,46	275262,00	—	—	—	—	—
910	352951,80	275255,81	—	—	—	—	—
911	352927,04	275241,74	—	—	—	—	—
912	352914,13	275235,60	—	—	—	—	—
913	352904,92	275231,52	—	—	—	—	—
914	352908,86	275222,50	—	—	—	—	—
915	352910,86	275217,90	—	—	—	—	—
916	352936,28	275228,88	—	—	—	—	—
917	352962,59	275245,76	—	—	—	—	—
918	352975,80	275253,57	—	—	—	—	—
919	352982,71	275258,23	—	—	—	—	—
920	352988,56	275262,38	—	—	—	—	—

КАРТА-ПЛАН ТЕРРИТОРИИ

Сведения об уточняемых земельных участках, необходимые для исправления реестровых ошибок
в сведениях о местоположении их границ

921	352989,11	275265,72	—	—	—	—	—
-----	-----------	-----------	---	---	---	---	---

2. Сведения о частях границ уточняемого земельного участка с кадастровым номером 05:04:000009:348

Обозначение части границ		Горизонтальное проложение (S), м	Описание прохождения части границ	Сведения о согласовании местоположения границ(согласовано/спорное)
от т.	до т.			
1	2	3	4	5
н611У	н612У	23,39	—	согласовано
н612У	н613У	64,15	—	согласовано
н613У	н614У	11,43	—	согласовано
н614У	н615У	10,32	—	согласовано
н615У	н616У	63,49	—	согласовано
н616У	н617У	27,36	—	согласовано
н617У	н611У	15,59	—	согласовано

3. Характеристики уточняемого земельного участка с кадастровым номером 05:04:000009:348

№ п/п	Наименование характеристик земельного участка	Значение характеристики
1	2	3
1.	Адрес земельного участка	—
1.1.	Сведения о местоположении земельного участка (при отсутствии адреса) в структурированном в соответствии с федеральной информационной адресной системой виде	Республика Дагестан, р-н. Тарумовский, с. Раздолье, ул. Мостовая, д. 32
1.2.	Дополнительные сведения о местоположении земельного участка	—
2.	Площадь земельного участка ± величина погрешности определения(вычисления) площади ($P \pm \Delta P$), м ²	1342±—
3.	Формула, примененная для вычисления предельной погрешности определения площади земельного участка, с подставленными значениями и итоговые (вычисленные) значения (ΔP), м ²	—
4.	Площадь земельного участка согласно сведениям Единого государственного реестра недвижимости (Ркад), м ²	1296
5.	Оценка расхождения Р и Ркад ($P - P_{кад}$), м ²	46
6.	Предельный минимальный и максимальный размеры земельного участка (Рмин и Рмакс), м ²	—
7.	Кадастровый или иной государственный учетный номер (инвентарный) здания, сооружения, объекта незавершенного строительства,	—

КАРТА-ПЛАН ТЕРРИТОРИИ

Сведения об уточняемых земельных участках, необходимые для исправления реестровых ошибок
в сведениях о местоположении их границ

1	2	3
	расположенного на земельном участке	
8.	Вид (виды) разрешенного использования	Для ведения личного подсобного хозяйства
8.1.	Дополнительные сведения об использовании земельного участка	—
9.	Сведения о земельных участках (землях общего пользования, территории общего пользования), посредством которых обеспечивается доступ	—
10.	Иные сведения	—

4. Пояснения к сведениям об уточняемом земельном участке с кадастровым номером 05:04:000009:348 :

1. —

1. Сведения о характерных точках границ уточняемого земельного участка с кадастровым номером 05:04:000009:349

Система координат МСК-05

Зона № —

Обозначение характерных точек границ	Координаты, м				Метод определения координат	Формулы, примененные для расчета средней квадратической погрешности определения координат характерных точек границ (M_t), с подставленными в такие формулы значениями и итоговые (вычисленные) значения M_t , м	Описание закрепления точки
	содержатся в Едином государственном реестре недвижимости		определены в результате выполнения комплексных кадастровых работ				
	X	Y	X	Y			
1	2	3	4	5	6	7	8
н618У	—	—	352757,70	275608,14	—	—	—
н619У	—	—	352781,86	275613,48	—	—	—
н620У	—	—	352766,22	275694,86	—	—	—
н621У	—	—	352740,05	275690,22	—	—	—
н618У	—	—	352757,70	275608,14	—	—	—
922	352780,00	275611,64	—	—	—	—	—
923	352777,86	275622,94	—	—	—	—	—
924	352777,02	275628,10	—	—	—	—	—
925	352765,20	275694,56	—	—	—	—	—
926	352739,09	275688,95	—	—	—	—	—
927	352756,50	275606,33	—	—	—	—	—

КАРТА-ПЛАН ТЕРРИТОРИИ

Сведения об уточняемых земельных участках, необходимые для исправления реестровых ошибок
в сведениях о местоположении их границ

2. Сведения о частях границ уточняемого земельного участка с кадастровым номером 05:04:000009:349

Обозначение части границ		Горизонтальное положение (S), м	Описание прохождения части границ	Сведения о согласовании местоположения границ(согласовано/спорное)
от т.	до т.			
1	2	3	4	5
н618У	н619У	24,74	—	согласовано
н619У	н620У	82,87	—	согласовано
н620У	н621У	26,58	—	согласовано
н621У	н618У	83,96	—	согласовано

3. Характеристики уточняемого земельного участка с кадастровым номером 05:04:000009:349

№ п/п	Наименование характеристик земельного участка	Значение характеристики
1	2	3
1.	Адрес земельного участка	—
1.1.	Сведения о местоположении земельного участка (при отсутствии адреса) в структурированном в соответствии с федеральной информационной адресной системой виде	Республика Дагестан, р-н. Тарумовский, с. Раздолье, ул. Шаповалова, д. 38
1.2.	Дополнительные сведения о местоположении земельного участка	—
2.	Площадь земельного участка ± величина погрешности определения(вычисления) площади ($P \pm \Delta P$), м ²	2140±—
3.	Формула, примененная для вычисления предельной погрешности определения площади земельного участка, с подставленными значениями и итоговые (вычисленные) значения (ΔP), м ²	—
4.	Площадь земельного участка согласно сведениям Единого государственного реестра недвижимости ($P_{\text{кад}}$), м ²	2139
5.	Оценка расхождения P и $P_{\text{кад}}$ ($P - P_{\text{кад}}$), м ²	1
6.	Предельный минимальный и максимальный размеры земельного участка ($P_{\text{мин}}$ и $P_{\text{макс}}$), м ²	—
7.	Кадастровый или иной государственный учетный номер (инвентарный) здания, сооружения, объекта незавершенного строительства, расположенного на земельном участке	—
8.	Вид (виды) разрешенного использования	Для ведения личного подсобного хозяйства
8.1.	Дополнительные сведения об использовании земельного участка	—
9.	Сведения о земельных участках (землях общего пользования, территории	—

КАРТА-ПЛАН ТЕРРИТОРИИ

Сведения об уточняемых земельных участках, необходимые для исправления реестровых ошибок
в сведениях о местоположении их границ

1	2	3
	общего пользования), посредством которых обеспечивается доступ	
10.	Иные сведения	—

4. Пояснения к сведениям об уточняемом земельном участке с кадастровым номером 05:04:000009:349 :

1.	—
----	---

1. Сведения о характерных точках границ уточняемого земельного участка с кадастровым номером 05:04:000009:350

Система координат МСК-05 Зона № —

Обозначение характерных точек границ	Координаты, м				Метод определения координат	Формулы, примененные для расчета средней квадратической погрешности определения координат характерных точек границ (M_t), с подставленными в такие формулы значениями и итоговые (вычисленные) значения M_t , м	Описание закрепления точки
	содержатся в Едином государственном реестре недвижимости		определены в результате выполнения комплексных кадастровых работ				
	X	Y	X	Y			
1	2	3	4	5	6	7	8
н622У	—	—	352872,40	275315,99	—	—	—
н623У	—	—	352890,99	275319,12	—	—	—
н624У	—	—	352965,28	275333,70	—	—	—
н625У	—	—	352958,43	275356,23	—	—	—
н626У	—	—	352882,97	275343,41	—	—	—
н627У	—	—	352866,47	275341,25	—	—	—
н622У	—	—	352872,40	275315,99	—	—	—
928	352966,64	275336,35	—	—	—	—	—
929	352960,11	275356,81	—	—	—	—	—
930	352865,60	275340,40	—	—	—	—	—
931	352874,67	275316,70	—	—	—	—	—

2. Сведения о частях границ уточняемого земельного участка с кадастровым номером 05:04:000009:350

Обозначение части границ		Горизонтальное положение (S), м	Описание прохождения части границ	Сведения о согласовании местоположения границ(согласовано/спорное)
от т.	до т.			
1	2	3	4	5
н622У	н623У	18,85	—	согласовано

КАРТА-ПЛАН ТЕРРИТОРИИ

Сведения об уточняемых земельных участках, необходимые для исправления реестровых ошибок
в сведениях о местоположении их границ

н623У	н624У	75,71	—	согласовано
н624У	н625У	23,55	—	согласовано
н625У	н626У	76,54	—	согласовано
н626У	н627У	16,64	—	согласовано
н627У	н622У	25,95	—	согласовано

3. Характеристики уточняемого земельного участка с кадастровым номером 05:04:000009:350

№ п/п	Наименование характеристик земельного участка	Значение характеристики
1	2	3
1.	Адрес земельного участка	—
1.1.	Сведения о местоположении земельного участка (при отсутствии адреса) в структурированном в соответствии с федеральной информационной адресной системой виде	Республика Дагестан, р-н Тарумовский, с Раздолье, ул Мостовая, д 22
1.2.	Дополнительные сведения о местоположении земельного участка	—
2.	Площадь земельного участка \pm величина погрешности определения (вычисления) площади ($P \pm \Delta P$), м ²	2308 \pm —
3.	Формула, примененная для вычисления предельной погрешности определения площади земельного участка, с подставленными значениями и итоговые (вычисленные) значения (ΔP), м ²	—
4.	Площадь земельного участка согласно сведениям Единого государственного реестра недвижимости ($P_{\text{кад}}$), м ²	2201
5.	Оценка расхождения P и $P_{\text{кад}}$ ($P - P_{\text{кад}}$), м ²	107
6.	Предельный минимальный и максимальный размеры земельного участка ($P_{\text{мин}}$ и $P_{\text{макс}}$), м ²	—
7.	Кадастровый или иной государственный учетный номер (инвентарный) здания, сооружения, объекта незавершенного строительства, расположенного на земельном участке	—
8.	Вид (виды) разрешенного использования	Для ведения личного подсобного хозяйства
8.1.	Дополнительные сведения об использовании земельного участка	—
9.	Сведения о земельных участках (землях общего пользования, территории общего пользования), посредством которых обеспечивается доступ	—
10.	Иные сведения	—

КАРТА-ПЛАН ТЕРРИТОРИИ

Сведения об уточняемых земельных участках, необходимые для исправления реестровых ошибок
в сведениях о местоположении их границ

4. Пояснения к сведениям об уточняемом земельном участке с кадастровым номером 05:04:000009:350 :

1. —

1. Сведения о характерных точках границ уточняемого земельного участка с кадастровым номером 05:04:000009:351

Система координат МСК-05

Зона № —

Обозначение характерных точек границ	Координаты, м				Метод определения координат	Формулы, примененные для расчета средней квадратической погрешности определения координат характерных точек границ (M_t), с подставленными в такие формулы значениями и итоговые (вычисленные) значения M_t , м	Описание закрепления точки
	содержатся в Едином государственном реестре недвижимости		определены в результате выполнения комплексных кадастровых работ				
	X	Y	X	Y			
1	2	3	4	5	6	7	8
н628У	—	—	353404,98	275389,69	—	—	—
н629У	—	—	353437,81	275460,04	—	—	—
н630У	—	—	353415,28	275470,95	—	—	—
н631У	—	—	353373,93	275373,97	—	—	—
н632У	—	—	353389,18	275364,52	—	—	—
н628У	—	—	353404,98	275389,69	—	—	—
932	353439,32	275459,81	—	—	—	—	—
933	353432,78	275463,43	—	—	—	—	—
934	353416,99	275471,55	—	—	—	—	—
935	353407,17	275449,35	—	—	—	—	—
936	353385,50	275394,78	—	—	—	—	—
937	353374,74	275373,73	—	—	—	—	—
938	353390,52	275364,07	—	—	—	—	—
939	353406,65	275388,75	—	—	—	—	—
940	353416,02	275409,73	—	—	—	—	—

2. Сведения о частях границ уточняемого земельного участка с кадастровым номером 05:04:000009:351

Обозначение части границ		Горизонтальное положение (S), м	Описание прохождения части границ	Сведения о согласовании местоположения границ(согласовано/спорное)
от т.	до т.			

КАРТА-ПЛАН ТЕРРИТОРИИ

Сведения об уточняемых земельных участках, необходимые для исправления реестровых ошибок
в сведениях о местоположении их границ

1	2	3	4	5
н628У	н629У	77,63	—	согласовано
н629У	н630У	25,03	—	согласовано
н630У	н631У	105,43	—	согласовано
н631У	н632У	17,94	—	согласовано
н632У	н628У	29,72	—	согласовано

3. Характеристики уточняемого земельного участка с кадастровым номером 05:04:000009:351

№ п/п	Наименование характеристик земельного участка	Значение характеристики
1	2	3
1.	Адрес земельного участка	—
1.1.	Сведения о местоположении земельного участка (при отсутствии адреса) в структурированном в соответствии с федеральной информационной адресной системой виде	Республика Дагестан, р-н. Тарумовский, с. Раздолье, ул. Садовая, д. 19
1.2.	Дополнительные сведения о местоположении земельного участка	—
2.	Площадь земельного участка \pm величина погрешности определения (вычисления) площади ($P \pm \Delta P$), м ²	2419 \pm —
3.	Формула, примененная для вычисления предельной погрешности определения площади земельного участка, с подставленными значениями и итоговые (вычисленные) значения (ΔP), м ²	—
4.	Площадь земельного участка согласно сведениям Единого государственного реестра недвижимости ($P_{\text{кад}}$), м ²	2439
5.	Оценка расхождения P и $P_{\text{кад}}$ ($P - P_{\text{кад}}$), м ²	-20
6.	Предельный минимальный и максимальный размеры земельного участка ($P_{\text{мин}}$ и $P_{\text{макс}}$), м ²	—
7.	Кадастровый или иной государственный учетный номер (инвентарный) здания, сооружения, объекта незавершенного строительства, расположенного на земельном участке	—
8.	Вид (виды) разрешенного использования	Для ведения личного подсобного хозяйства
8.1.	Дополнительные сведения об использовании земельного участка	—
9.	Сведения о земельных участках (землях общего пользования, территории общего пользования), посредством которых обеспечивается доступ	—
10.	Иные сведения	—

КАРТА-ПЛАН ТЕРРИТОРИИ

Сведения об уточняемых земельных участках, необходимые для исправления реестровых ошибок
в сведениях о местоположении их границ

4. Пояснения к сведениям об уточняемом земельном участке с кадастровым номером 05:04:000009:351 :

1. —

1. Сведения о характерных точках границ уточняемого земельного участка с кадастровым номером 05:04:000009:352

Система координат МСК-05

Зона № —

Обозначение характерных точек границ	Координаты, м				Метод определения координат	Формулы, примененные для расчета средней квадратической погрешности определения координат характерных точек границ (M_t), с подставленными в такие формулы значениями и итоговые (вычисленные) значения M_t , м	Описание закрепления точки
	содержатся в Едином государственном реестре недвижимости		определены в результате выполнения комплексных кадастровых работ				
	X	Y	X	Y			
1	2	3	4	5	6	7	8
н633У	—	—	352789,97	275476,11	—	—	—
н634У	—	—	352797,00	275479,22	—	—	—
н635У	—	—	352819,69	275484,02	—	—	—
н636У	—	—	352817,68	275496,80	—	—	—
н637У	—	—	352802,59	275492,89	—	—	—
н638У	—	—	352802,24	275494,68	—	—	—
н639У	—	—	352783,08	275490,05	—	—	—
н640У	—	—	352742,82	275480,29	—	—	—
н641У	—	—	352731,05	275475,96	—	—	—
н642У	—	—	352734,45	275460,36	—	—	—
н643У	—	—	352762,18	275468,72	—	—	—
н633У	—	—	352789,97	275476,11	—	—	—
941	352821,25	275482,15	—	—	—	—	—
942	352820,32	275489,26	—	—	—	—	—
943	352819,87	275495,36	—	—	—	—	—
944	352804,51	275491,87	—	—	—	—	—
945	352804,06	275493,57	—	—	—	—	—
946	352785,32	275489,24	—	—	—	—	—
947	352766,70	275485,26	—	—	—	—	—

КАРТА-ПЛАН ТЕРРИТОРИИ

Сведения об уточняемых земельных участках, необходимые для исправления реестровых ошибок
в сведениях о местоположении их границ

948	352743,16	275478,89	—	—	—	—	—
949	352730,84	275475,26	—	—	—	—	—
950	352734,73	275460,71	—	—	—	—	—
951	352737,38	275461,89	—	—	—	—	—
952	352762,59	275467,96	—	—	—	—	—
953	352788,35	275473,64	—	—	—	—	—
954	352799,25	275477,53	—	—	—	—	—
955	352805,06	275479,17	—	—	—	—	—

2. Сведения о частях границ уточняемого земельного участка с кадастровым номером 05:04:000009:352

Обозначение части границ		Горизонтальное проложение (S), м	Описание прохождения части границ	Сведения о согласовании местоположения границ(согласовано/спорное)
от т.	до т.			
1	2	3	4	5
н633У	н634У	7,69	—	согласовано
н634У	н635У	23,19	—	согласовано
н635У	н636У	12,94	—	согласовано
н636У	н637У	15,59	—	согласовано
н637У	н638У	1,82	—	согласовано
н638У	н639У	19,71	—	согласовано
н639У	н640У	41,43	—	согласовано
н640У	н641У	12,54	—	согласовано
н641У	н642У	15,97	—	согласовано
н642У	н643У	28,96	—	согласовано
н643У	н633У	28,76	—	согласовано

3. Характеристики уточняемого земельного участка с кадастровым номером 05:04:000009:352

№ п/п	Наименование характеристик земельного участка	Значение характеристики
1	2	3
1.	Адрес земельного участка	—
1.1.	Сведения о местоположении земельного участка (при отсутствии адреса) в структурированном в соответствии с федеральной информационной адресной системой виде	Республика Дагестан, р-н. Тарумовский, с. Раздолье, ул. Мостовая, д. №11
1.2.	Дополнительные сведения о местоположении земельного участка	—
2.	Площадь земельного участка ± величина погрешности	1332±—

КАРТА-ПЛАН ТЕРРИТОРИИ

Сведения об уточняемых земельных участках, необходимые для исправления реестровых ошибок
в сведениях о местоположении их границ

1	2	3
	определения(вычисления) площади ($P \pm \Delta P$), м ²	
3.	Формула, примененная для вычисления предельной погрешности определения площади земельного участка, с подставленными значениями и итоговые (вычисленные) значения (ΔP), м ²	—
4.	Площадь земельного участка согласно сведениям Единого государственного реестра недвижимости ($P_{\text{кад}}$), м ²	1347
5.	Оценка расхождения P и $P_{\text{кад}}$ ($P - P_{\text{кад}}$), м ²	-15
6.	Предельный минимальный и максимальный размеры земельного участка ($P_{\text{мин}}$ и $P_{\text{макс}}$), м ²	—
7.	Кадастровый или иной государственный учетный номер (инвентарный) здания, сооружения, объекта незавершенного строительства, расположенного на земельном участке	—
8.	Вид (виды) разрешенного использования	Для ведения личного подсобного хозяйства
8.1.	Дополнительные сведения об использовании земельного участка	—
9.	Сведения о земельных участках (землях общего пользования, территории общего пользования), посредством которых обеспечивается доступ	—
10.	Иные сведения	—

4. Пояснения к сведениям об уточняемом земельном участке с кадастровым номером 05:04:000009:352 :

1. —

1. Сведения о характерных точках границ уточняемого земельного участка с кадастровым номером 05:04:000009:354

Система координат МСК-05

Зона № —

Обозначение характерных точек границ	Координаты, м				Метод определения координат	Формулы, примененные для расчета средней квадратической погрешности определения координат характерных точек границ (M_t), с подставленными в такие формулы значениями и итоговые (вычисленные) значения M_t , м	Описание закрепления точки
	содержатся в Едином государственном реестре недвижимости		определены в результате выполнения комплексных кадастровых работ				
	X	Y	X	Y			
1	2	3	4	5	6	7	8
н644У	—	—	352823,03	275621,76	—	—	—
н408У	—	—	352835,88	275624,16	—	—	—

КАРТА-ПЛАН ТЕРРИТОРИИ

Сведения об уточняемых земельных участках, необходимые для исправления реестровых ошибок
в сведениях о местоположении их границ

н419У	—	—	352834,49	275633,15	—	—	—
н418У	—	—	352830,30	275653,43	—	—	—
н417У	—	—	352828,83	275658,39	—	—	—
н416У	—	—	352823,41	275690,91	—	—	—
н415У	—	—	352820,01	275708,64	—	—	—
н645У	—	—	352806,38	275704,70	—	—	—
н646У	—	—	352817,92	275650,11	—	—	—
н644У	—	—	352823,03	275621,76	—	—	—
621	352834,72	275624,82	—	—	—	—	—
620	352831,03	275641,79	—	—	—	—	—
619	352827,30	275660,14	—	—	—	—	—
618	352826,01	275666,99	—	—	—	—	—
617	352823,88	275679,49	—	—	—	—	—
616	352821,69	275692,80	—	—	—	—	—
956	352819,45	275701,45	—	—	—	—	—
957	352807,20	275698,87	—	—	—	—	—
958	352811,97	275676,81	—	—	—	—	—
959	352815,10	275660,66	—	—	—	—	—
960	352819,08	275639,16	—	—	—	—	—
961	352821,76	275621,90	—	—	—	—	—
962	352829,81	275623,69	—	—	—	—	—

2. Сведения о частях границ уточняемого земельного участка с кадастровым номером 05:04:000009:354

Обозначение части границ		Горизонтальное проложение (S), м	Описание прохождения части границ	Сведения о согласовании местоположения границ(согласовано/спорное)
от т.	до т.			
1	2	3	4	5
н644У	н408У	13,07	—	согласовано
н408У	н419У	9,10	—	согласовано
н419У	н418У	20,71	—	согласовано
н418У	н417У	5,17	—	согласовано
н417У	н416У	32,97	—	согласовано
н416У	н415У	18,05	—	согласовано
н415У	н645У	14,19	—	согласовано
н645У	н646У	55,80	—	согласовано

КАРТА-ПЛАН ТЕРРИТОРИИ

Сведения об уточняемых земельных участках, необходимые для исправления реестровых ошибок
в сведениях о местоположении их границ

н646У

н644У

28,81

—

согласовано

3. Характеристики уточняемого земельного участка с кадастровым номером 05:04:000009:354

№ п/п	Наименование характеристик земельного участка	Значение характеристики
1	2	3
1.	Адрес земельного участка	Республика Дагестан, Тарумовский р-н, с. Раздолье, ул. Шаповалова, уч. 44
1.1.	Сведения о местоположении земельного участка (при отсутствии адреса) в структурированном в соответствии с федеральной информационной адресной системой виде	—
1.2.	Дополнительные сведения о местоположении земельного участка	—
2.	Площадь земельного участка \pm величина погрешности определения (вычисления) площади ($P \pm \Delta P$), м ²	1129 \pm —
3.	Формула, примененная для вычисления предельной погрешности определения площади земельного участка, с подставленными значениями и итоговые (вычисленные) значения (ΔP), м ²	—
4.	Площадь земельного участка согласно сведениям Единого государственного реестра недвижимости ($P_{\text{кад}}$), м ²	967
5.	Оценка расхождения P и $P_{\text{кад}}$ ($P - P_{\text{кад}}$), м ²	162
6.	Предельный минимальный и максимальный размеры земельного участка ($P_{\text{мин}}$ и $P_{\text{макс}}$), м ²	—
7.	Кадастровый или иной государственный учетный номер (инвентарный) здания, сооружения, объекта незавершенного строительства, расположенного на земельном участке	—
8.	Вид (виды) разрешенного использования	Для ведения личного подсобного хозяйства
8.1.	Дополнительные сведения об использовании земельного участка	—
9.	Сведения о земельных участках (землях общего пользования, территории общего пользования), посредством которых обеспечивается доступ	—
10.	Иные сведения	—

4. Пояснения к сведениям об уточняемом земельном участке с кадастровым номером 05:04:000009:354 :

1. —

1. Сведения о характерных точках границ уточняемого земельного участка с кадастровым номером 05:04:000009:356

Система координат МСК-05

Зона № —

КАРТА-ПЛАН ТЕРРИТОРИИ

Сведения об уточняемых земельных участках, необходимые для исправления реестровых ошибок
в сведениях о местоположении их границ

Обозначение характерных точек границ	Координаты, м				Метод определения координат	Формулы, примененные для расчета средней квадратической погрешности определения координат характерных точек границ (M_t), с подставленными в такие формулы значениями и итоговые (вычисленные) значения M_t , м	Описание закрепления точки
	содержатся в Едином государственном реестре недвижимости		определены в результате выполнения комплексных кадастровых работ				
	X	Y	X	Y			
1	2	3	4	5	6	7	8
н647У	—	—	353006,48	275521,09	—	—	—
н648У	—	—	353026,17	275523,31	—	—	—
н649У	—	—	353026,20	275524,62	—	—	—
н650У	—	—	353077,38	275532,44	—	—	—
964	353069,03	275549,77	353069,03	275549,77	—	—	—
965	353031,63	275545,73	—	—	—	—	—
966	353005,02	275540,60	—	—	—	—	—
967	353005,31	275534,54	—	—	—	—	—
968	353007,04	275522,10	—	—	—	—	—
963	353077,66	275533,17	—	—	—	—	—
н651У	—	—	353025,42	275543,96	—	—	—
н652У	—	—	353025,16	275538,90	—	—	—
н653У	—	—	353019,23	275538,44	—	—	—
н654У	—	—	353005,55	275532,81	—	—	—
н647У	—	—	353006,48	275521,09	—	—	—

2. Сведения о частях границ уточняемого земельного участка с кадастровым номером 05:04:000009:356

Обозначение части границ		Горизонтальное проложение (S), м	Описание прохождения части границ	Сведения о согласовании местоположения границ(согласовано/спорное)
от т.	до т.			
1	2	3	4	5
н647У	н648У	19,81	—	согласовано
н648У	н649У	1,31	—	согласовано
н649У	н650У	51,77	—	согласовано
н650У	964	19,24	—	согласовано
964	н651У	44,00	—	согласовано

КАРТА-ПЛАН ТЕРРИТОРИИ

Сведения об уточняемых земельных участках, необходимые для исправления реестровых ошибок
в сведениях о местоположении их границ

н651У	н652У	5,07	—	согласовано
н652У	н653У	5,95	—	согласовано
н653У	н654У	14,79	—	согласовано
н654У	н647У	11,76	—	согласовано

3. Характеристики уточняемого земельного участка с кадастровым номером 05:04:000009:356

№ п/п	Наименование характеристик земельного участка	Значение характеристики
1	2	3
1.	Адрес земельного участка	—
1.1.	Сведения о местоположении земельного участка (при отсутствии адреса) в структурированном в соответствии с федеральной информационной адресной системой виде	Республика Дагестан, р-н. Тарумовский, с. Раздолье, ул. Егорова
1.2.	Дополнительные сведения о местоположении земельного участка	—
2.	Площадь земельного участка \pm величина погрешности определения (вычисления) площади ($P \pm \Delta P$), м ²	1191 \pm —
3.	Формула, примененная для вычисления предельной погрешности определения площади земельного участка, с подставленными значениями и итоговые (вычисленные) значения (ΔP), м ²	—
4.	Площадь земельного участка согласно сведениям Единого государственного реестра недвижимости ($P_{\text{кад}}$), м ²	1280
5.	Оценка расхождения P и $P_{\text{кад}}$ ($P - P_{\text{кад}}$), м ²	-89
6.	Предельный минимальный и максимальный размеры земельного участка ($P_{\text{мин}}$ и $P_{\text{макс}}$), м ²	—
7.	Кадастровый или иной государственный учетный номер (инвентарный) здания, сооружения, объекта незавершенного строительства, расположенного на земельном участке	—
8.	Вид (виды) разрешенного использования	Для ведения личного подсобного хозяйства
8.1.	Дополнительные сведения об использовании земельного участка	—
9.	Сведения о земельных участках (землях общего пользования, территории общего пользования), посредством которых обеспечивается доступ	—
10.	Иные сведения	—

4. Пояснения к сведениям об уточняемом земельном участке с кадастровым номером 05:04:000009:356 :

1.	—
----	---

КАРТА-ПЛАН ТЕРРИТОРИИ

Сведения об уточняемых земельных участках, необходимые для исправления реестровых ошибок
в сведениях о местоположении их границ

1. Сведения о характерных точках границ уточняемого земельного участка с кадастровым номером 05:04:000009:357

Система координат МСК-05					Зона № —		
Обозначение характерных точек границ	Координаты, м				Метод определения координат	Формулы, примененные для расчета средней квадратической погрешности определения координат характерных точек границ (M_t), с подставленными в такие формулы значениями и итоговые (вычисленные) значения M_t , м	Описание закрепления точки
	содержатся в Едином государственном реестре недвижимости		определены в результате выполнения комплексных кадастровых работ				
	X	Y	X	Y			
1	2	3	4	5	6	7	8
н655У	—	—	352849,05	275087,23	—	—	—
н656У	—	—	352868,25	275104,31	—	—	—
н657У	—	—	352849,26	275118,50	—	—	—
н658У	—	—	352784,16	275047,24	—	—	—
н659У	—	—	352799,11	275036,01	—	—	—
н655У	—	—	352849,05	275087,23	—	—	—
969	352869,68	275099,66	—	—	—	—	—
970	352865,09	275105,25	—	—	—	—	—
971	352860,54	275110,22	—	—	—	—	—
972	352857,29	275113,35	—	—	—	—	—
973	352851,70	275117,12	—	—	—	—	—
974	352830,71	275094,80	—	—	—	—	—
975	352817,61	275082,35	—	—	—	—	—
976	352808,75	275073,92	—	—	—	—	—
977	352796,09	275060,53	—	—	—	—	—
978	352784,83	275046,75	—	—	—	—	—
979	352798,16	275038,89	—	—	—	—	—
980	352799,96	275036,48	—	—	—	—	—
981	352802,66	275036,53	—	—	—	—	—
982	352820,32	275053,66	—	—	—	—	—
983	352843,76	275078,28	—	—	—	—	—

КАРТА-ПЛАН ТЕРРИТОРИИ

Сведения об уточняемых земельных участках, необходимые для исправления реестровых ошибок
в сведениях о местоположении их границ

2. Сведения о частях границ уточняемого земельного участка с кадастровым номером 05:04:000009:357

Обозначение части границ		Горизонтальное положение (S), м	Описание прохождения части границ	Сведения о согласовании местоположения границ(согласовано/спорное)
от т.	до т.			
1	2	3	4	5
н655У	н656У	25,70	—	согласовано
н656У	н657У	23,71	—	согласовано
н657У	н658У	96,52	—	согласовано
н658У	н659У	18,70	—	согласовано
н659У	н655У	71,54	—	согласовано

3. Характеристики уточняемого земельного участка с кадастровым номером 05:04:000009:357

№ п/п	Наименование характеристик земельного участка	Значение характеристики
1	2	3
1.	Адрес земельного участка	—
1.1.	Сведения о местоположении земельного участка (при отсутствии адреса) в структурированном в соответствии с федеральной информационной адресной системой виде	Республика Дагестан, р-н. Тарумовский, с. Раздолье, ул. Мостовая, д. №47
1.2.	Дополнительные сведения о местоположении земельного участка	—
2.	Площадь земельного участка \pm величина погрешности определения(вычисления) площади ($P \pm \Delta P$), м ²	1972 \pm —
3.	Формула, примененная для вычисления предельной погрешности определения площади земельного участка, с подставленными значениями и итоговые (вычисленные) значения (ΔP), м ²	—
4.	Площадь земельного участка согласно сведениям Единого государственного реестра недвижимости ($P_{\text{кад}}$), м ²	2114
5.	Оценка расхождения P и $P_{\text{кад}}$ ($P - P_{\text{кад}}$), м ²	-142
6.	Предельный минимальный и максимальный размеры земельного участка ($P_{\text{мин}}$ и $P_{\text{макс}}$), м ²	—
7.	Кадастровый или иной государственный учетный номер (инвентарный) здания, сооружения, объекта незавершенного строительства, расположенного на земельном участке	—
8.	Вид (виды) разрешенного использования	Для ведения личного подсобного хозяйства
8.1.	Дополнительные сведения об использовании земельного участка	—

КАРТА-ПЛАН ТЕРРИТОРИИ

Сведения об уточняемых земельных участках, необходимые для исправления реестровых ошибок
в сведениях о местоположении их границ

1	2	3
9.	Сведения о земельных участках (землях общего пользования, территории общего пользования), посредством которых обеспечивается доступ	—
10.	Иные сведения	—

4. Пояснения к сведениям об уточняемом земельном участке с кадастровым номером 05:04:000009:357 :

1. —

1. Сведения о характерных точках границ уточняемого земельного участка с кадастровым номером 05:04:000009:358

Система координат МСК-05

Зона № —

Обозначение характерных точек границ	Координаты, м				Метод определения координат	Формулы, примененные для расчета средней квадратической погрешности определения координат характерных точек границ (M_t), с подставленными в такие формулы значениями и итоговые (вычисленные) значения M_t , м	Описание закрепления точки
	содержатся в Едином государственном реестре недвижимости		определены в результате выполнения комплексных кадастровых работ				
	X	Y	X	Y			
1	2	3	4	5	6	7	8
н660У	—	—	352500,57	275840,46	—	—	—
н661У	—	—	352514,89	275844,01	—	—	—
н662У	—	—	352511,09	275868,87	—	—	—
н663У	—	—	352495,30	275931,90	—	—	—
н664У	—	—	352490,03	275950,48	—	—	—
н665У	—	—	352474,80	275946,72	—	—	—
н660У	—	—	352500,57	275840,46	—	—	—
984	352515,06	275841,39	—	—	—	—	—
985	352515,06	275844,64	—	—	—	—	—
986	352511,24	275867,50	—	—	—	—	—
987	352507,21	275883,70	—	—	—	—	—
988	352505,13	275893,21	—	—	—	—	—
989	352500,18	275914,16	—	—	—	—	—
990	352496,39	275926,67	—	—	—	—	—
991	352494,56	275933,07	—	—	—	—	—

КАРТА-ПЛАН ТЕРРИТОРИИ

Сведения об уточняемых земельных участках, необходимые для исправления реестровых ошибок
в сведениях о местоположении их границ

992	352489,97	275946,37	—	—	—	—	—
993	352488,18	275951,32	—	—	—	—	—
994	352484,08	275949,98	—	—	—	—	—
995	352473,03	275946,84	—	—	—	—	—
996	352479,95	275921,92	—	—	—	—	—
997	352481,34	275916,93	—	—	—	—	—
998	352485,62	275899,58	—	—	—	—	—
999	352493,68	275866,92	—	—	—	—	—
1000	352495,02	275858,60	—	—	—	—	—
1001	352498,05	275835,77	—	—	—	—	—
1002	352505,86	275835,65	—	—	—	—	—
1003	352512,71	275839,55	—	—	—	—	—

2. Сведения о частях границ уточняемого земельного участка с кадастровым номером 05:04:000009:358

Обозначение части границ		Горизонтальное проложение (S), м	Описание прохождения части границ	Сведения о согласовании местоположения границ(согласовано/спорное)
от т.	до т.			
1	2	3	4	5
н660У	н661У	14,75	—	согласовано
н661У	н662У	25,15	—	согласовано
н662У	н663У	64,98	—	согласовано
н663У	н664У	19,31	—	согласовано
н664У	н665У	15,69	—	согласовано
н665У	н660У	109,34	—	согласовано

3. Характеристики уточняемого земельного участка с кадастровым номером 05:04:000009:358

№ п/п	Наименование характеристик земельного участка	Значение характеристики
1	2	3
1.	Адрес земельного участка	—
1.1.	Сведения о местоположении земельного участка (при отсутствии адреса) в структурированном в соответствии с федеральной информационной адресной системой виде	Дагестан респ, р-н Тарумовский, с. Раздолье, ул. Крикунова №9
1.2.	Дополнительные сведения о местоположении земельного участка	—
2.	Площадь земельного участка ± величина погрешности определения(вычисления) площади ($P \pm \Delta P$), м ²	1790±—

КАРТА-ПЛАН ТЕРРИТОРИИ

Сведения об уточняемых земельных участках, необходимые для исправления реестровых ошибок
в сведениях о местоположении их границ

1	2	3
3.	Формула, примененная для вычисления предельной погрешности определения площади земельного участка, с подставленными значениями и итоговые (вычисленные) значения (ΔP), м ²	—
4.	Площадь земельного участка согласно сведениям Единого государственного реестра недвижимости ($P_{\text{кад}}$), м ²	1986
5.	Оценка расхождения P и $P_{\text{кад}}$ ($P - P_{\text{кад}}$), м ²	-196
6.	Предельный минимальный и максимальный размеры земельного участка ($P_{\text{мин}}$ и $P_{\text{макс}}$), м ²	—
7.	Кадастровый или иной государственный учетный номер (инвентарный) здания, сооружения, объекта незавершенного строительства, расположенного на земельном участке	—
8.	Вид (виды) разрешенного использования	Для ведения личного подсобного хозяйства,
8.1.	Дополнительные сведения об использовании земельного участка	—
9.	Сведения о земельных участках (землях общего пользования, территории общего пользования), посредством которых обеспечивается доступ	—
10.	Иные сведения	—

4. Пояснения к сведениям об уточняемом земельном участке с кадастровым номером 05:04:000009:358 :

1. —

1. Сведения о характерных точках границ уточняемого земельного участка с кадастровым номером 05:04:000009:359

Система координат МСК-05

Зона № —

Обозначение характерных точек границ	Координаты, м				Метод определения координат	Формулы, примененные для расчета средней квадратической погрешности определения координат характерных точек границ (M_t), с подставленными в такие формулы значениями и итоговые (вычисленные) значения M_t , м	Описание закрепления точки
	содержатся в Едином государственном реестре недвижимости		определены в результате выполнения комплексных кадастровых работ				
	X	Y	X	Y			
1	2	3	4	5	6	7	8
н666У	—	—	352890,25	274958,87	—	—	—
н667У	—	—	352932,83	275021,66	—	—	—
н668У	—	—	352930,74	275023,37	—	—	—

КАРТА-ПЛАН ТЕРРИТОРИИ

Сведения об уточняемых земельных участках, необходимые для исправления реестровых ошибок
в сведениях о местоположении их границ

н669У	—	—	352943,29	275040,33	—	—	—
н670У	—	—	352925,48	275053,18	—	—	—
н671У	—	—	352875,29	274981,15	—	—	—
н672У	—	—	352870,68	274974,53	—	—	—
н666У	—	—	352890,25	274958,87	—	—	—
1004	352944,96	275038,90	—	—	—	—	—
1005	352927,36	275051,90	—	—	—	—	—
1006	352911,06	275027,20	—	—	—	—	—
1007	352897,46	275005,80	—	—	—	—	—
1008	352886,96	274990,50	—	—	—	—	—
1009	352873,56	274973,40	—	—	—	—	—
1010	352892,16	274959,10	—	—	—	—	—
1011	352913,46	274988,50	—	—	—	—	—
1012	352927,86	275008,30	—	—	—	—	—
1013	352934,56	275020,50	—	—	—	—	—
1014	352939,26	275028,10	—	—	—	—	—
1015	352938,76	275029,50	—	—	—	—	—

2. Сведения о частях границ уточняемого земельного участка с кадастровым номером 05:04:000009:359

Обозначение части границ		Горизонтальное проложение (S), м	Описание прохождения части границ	Сведения о согласовании местоположения границ(согласовано/спорное)
от т.	до т.			
1	2	3	4	5
н666У	н667У	75,87	—	согласовано
н667У	н668У	2,70	—	согласовано
н668У	н669У	21,10	—	согласовано
н669У	н670У	21,96	—	согласовано
н670У	н671У	87,79	—	согласовано
н671У	н672У	8,07	—	согласовано
н672У	н666У	25,06	—	согласовано

3. Характеристики уточняемого земельного участка с кадастровым номером 05:04:000009:359

№ п/п	Наименование характеристик земельного участка	Значение характеристики
1	2	3
1.	Адрес земельного участка	—

КАРТА-ПЛАН ТЕРРИТОРИИ

Сведения об уточняемых земельных участках, необходимые для исправления реестровых ошибок
в сведениях о местоположении их границ

1	2	3
1.1.	Сведения о местоположении земельного участка (при отсутствии адреса) в структурированном в соответствии с федеральной информационной адресной системой виде	Дагестан респ, р-н Тарумовский, с. Раздолье, ул. Мостовая 57
1.2.	Дополнительные сведения о местоположении земельного участка	—
2.	Площадь земельного участка \pm величина погрешности определения (вычисления) площади ($P \pm \Delta P$), м ²	2306 \pm —
3.	Формула, примененная для вычисления предельной погрешности определения площади земельного участка, с подставленными значениями и итоговые (вычисленные) значения (ΔP), м ²	—
4.	Площадь земельного участка согласно сведениям Единого государственного реестра недвижимости ($P_{\text{кад}}$), м ²	2207
5.	Оценка расхождения P и $P_{\text{кад}}$ ($P - P_{\text{кад}}$), м ²	99
6.	Предельный минимальный и максимальный размеры земельного участка ($P_{\text{мин}}$ и $P_{\text{макс}}$), м ²	—
7.	Кадастровый или иной государственный учетный номер (инвентарный) здания, сооружения, объекта незавершенного строительства, расположенного на земельном участке	—
8.	Вид (виды) разрешенного использования	Для ведения личного подсобного хозяйства
8.1.	Дополнительные сведения об использовании земельного участка	—
9.	Сведения о земельных участках (землях общего пользования, территории общего пользования), посредством которых обеспечивается доступ	—
10.	Иные сведения	—

4. Пояснения к сведениям об уточняемом земельном участке с кадастровым номером 05:04:000009:359 :

1.	—
----	---

1. Сведения о характерных точках границ уточняемого земельного участка с кадастровым номером 05:04:000009:360

Система координат МСК-05	Зона № —
--------------------------	----------

КАРТА-ПЛАН ТЕРРИТОРИИ

Сведения об уточняемых земельных участках, необходимые для исправления реестровых ошибок
в сведениях о местоположении их границ

Обозначение характерных точек границ	Координаты, м				Метод определения координат	Формулы, примененные для расчета средней квадратической погрешности определения координат характерных точек границ (M_t), с подставленными в такие формулы значениями и итоговые (вычисленные) значения M_t , м	Описание закрепления точки
	содержатся в Едином государственном реестре недвижимости		определены в результате выполнения комплексных кадастровых работ				
	X	Y	X	Y			
1	2	3	4	5	6	7	8
н404У	—	—	352732,79	275623,37	—	—	—
н405У	—	—	352720,40	275685,47	—	—	—
н399У	—	—	352698,72	275681,83	—	—	—
н398У	—	—	352710,65	275625,07	—	—	—
н397У	—	—	352715,84	275598,74	—	—	—
н406У	—	—	352726,75	275601,06	—	—	—
н407У	—	—	352722,81	275620,96	—	—	—
н404У	—	—	352732,79	275623,37	—	—	—
604	352731,83	275624,08	—	—	—	—	—
605	352721,24	275680,76	—	—	—	—	—
599	352700,67	275678,79	—	—	—	—	—
598	352706,25	275653,08	—	—	—	—	—
597	352719,64	275596,22	—	—	—	—	—
606	352728,75	275598,63	—	—	—	—	—
607	352723,52	275622,29	—	—	—	—	—

2. Сведения о частях границ уточняемого земельного участка с кадастровым номером 05:04:000009:360

Обозначение части границ		Горизонтальное проложение (S), м	Описание прохождения части границ	Сведения о согласовании местоположения границ(согласовано/спорное)
от т.	до т.			
1	2	3	4	5
н404У	н405У	63,32	—	согласовано
н405У	н399У	21,98	—	согласовано
н399У	н398У	58,00	—	согласовано
н398У	н397У	26,84	—	согласовано
н397У	н406У	11,15	—	согласовано

КАРТА-ПЛАН ТЕРРИТОРИИ

Сведения об уточняемых земельных участках, необходимые для исправления реестровых ошибок
в сведениях о местоположении их границ

н406У	н407У	20,29	—	согласовано
н407У	н404У	10,27	—	согласовано

3. Характеристики уточняемого земельного участка с кадастровым номером 05:04:000009:360

№ п/п	Наименование характеристик земельного участка	Значение характеристики
1	2	3
1.	Адрес земельного участка	—
1.1.	Сведения о местоположении земельного участка (при отсутствии адреса) в структурированном в соответствии с федеральной информационной адресной системой виде	Дагестан респ, р-н Тарумовский, с. Раздолье, ул. Шаповалова 32
1.2.	Дополнительные сведения о местоположении земельного участка	—
2.	Площадь земельного участка ± величина погрешности определения(вычисления) площади ($P \pm \Delta P$), м ²	1612±—
3.	Формула, примененная для вычисления предельной погрешности определения площади земельного участка, с подставленными значениями и итоговые (вычисленные) значения (ΔP), м ²	—
4.	Площадь земельного участка согласно сведениям Единого государственного реестра недвижимости (Ркад), м ²	1391
5.	Оценка расхождения Р и Ркад ($P - P_{кад}$), м ²	221
6.	Предельный минимальный и максимальный размеры земельного участка (Рмин и Рмакс), м ²	—
7.	Кадастровый или иной государственный учетный номер (инвентарный) здания, сооружения, объекта незавершенного строительства, расположенного на земельном участке	—
8.	Вид (виды) разрешенного использования	Для ведения личного подсобного хозяйства
8.1.	Дополнительные сведения об использовании земельного участка	—
9.	Сведения о земельных участках (землях общего пользования, территории общего пользования), посредством которых обеспечивается доступ	—
10.	Иные сведения	—

4. Пояснения к сведениям об уточняемом земельном участке с кадастровым номером 05:04:000009:360 :

1.	—
----	---

1. Сведения о характерных точках границ уточняемого земельного участка с кадастровым номером 05:04:000009:362

Система координат МСК-05

Зона № —

КАРТА-ПЛАН ТЕРРИТОРИИ

Сведения об уточняемых земельных участках, необходимые для исправления реестровых ошибок
в сведениях о местоположении их границ

Обозначение характерных точек границ	Координаты, м				Метод определения координат	Формулы, примененные для расчета средней квадратической погрешности определения координат характерных точек границ (M_t), с подставленными в такие формулы значениями и итоговые (вычисленные) значения M_t , м	Описание закрепления точки
	содержатся в Едином государственном реестре недвижимости		определены в результате выполнения комплексных кадастровых работ				
	X	Y	X	Y			
1	2	3	4	5	6	7	8
н673У	—	—	352334,10	275678,33	—	—	—
н674У	—	—	352424,93	275699,27	—	—	—
н675У	—	—	352444,90	275704,69	—	—	—
н676У	—	—	352440,98	275717,94	—	—	—
н677У	—	—	352349,47	275696,10	—	—	—
н678У	—	—	352329,29	275693,25	—	—	—
н673У	—	—	352334,10	275678,33	—	—	—
1016	352449,18	275706,01	—	—	—	—	—
1017	352446,42	275718,92	—	—	—	—	—
1018	352414,98	275711,96	—	—	—	—	—
1019	352348,99	275695,84	—	—	—	—	—
1020	352347,60	275697,38	—	—	—	—	—
1021	352329,64	275692,32	—	—	—	—	—
1022	352334,68	275678,89	—	—	—	—	—

2. Сведения о частях границ уточняемого земельного участка с кадастровым номером 05:04:000009:362

Обозначение части границ		Горизонтальное проложение (S), м	Описание прохождения части границ	Сведения о согласовании местоположения границ(согласовано/спорное)
от т.	до т.			
1	2	3	4	5
н673У	н674У	93,21	—	согласовано
н674У	н675У	20,69	—	согласовано
н675У	н676У	13,82	—	согласовано
н676У	н677У	94,08	—	согласовано
н677У	н678У	20,38	—	согласовано
н678У	н673У	15,68	—	согласовано

КАРТА-ПЛАН ТЕРРИТОРИИ

Сведения об уточняемых земельных участках, необходимые для исправления реестровых ошибок
в сведениях о местоположении их границ

3. Характеристики уточняемого земельного участка с кадастровым номером 05:04:000009:362

№ п/п	Наименование характеристик земельного участка	Значение характеристики
1	2	3
1.	Адрес земельного участка	—
1.1.	Сведения о местоположении земельного участка (при отсутствии адреса) в структурированном в соответствии с федеральной информационной адресной системой виде	Дагестан респ, р-н Тарумовский, с. Раздолье, ул. Константина Редькина, 3
1.2.	Дополнительные сведения о местоположении земельного участка	—
2.	Площадь земельного участка \pm величина погрешности определения (вычисления) площади ($P \pm \Delta P$), м ²	1625 \pm —
3.	Формула, примененная для вычисления предельной погрешности определения площади земельного участка, с подставленными значениями и итоговые (вычисленные) значения (ΔP), м ²	—
4.	Площадь земельного участка согласно сведениям Единого государственного реестра недвижимости ($P_{\text{кад}}$), м ²	1617
5.	Оценка расхождения P и $P_{\text{кад}}$ ($P - P_{\text{кад}}$), м ²	8
6.	Предельный минимальный и максимальный размеры земельного участка ($P_{\text{мин}}$ и $P_{\text{макс}}$), м ²	—
7.	Кадастровый или иной государственный учетный номер (инвентарный) здания, сооружения, объекта незавершенного строительства, расположенного на земельном участке	—
8.	Вид (виды) разрешенного использования	для ведения личного подсобного хозяйства
8.1.	Дополнительные сведения об использовании земельного участка	—
9.	Сведения о земельных участках (землях общего пользования, территории общего пользования), посредством которых обеспечивается доступ	—
10.	Иные сведения	—

4. Пояснения к сведениям об уточняемом земельном участке с кадастровым номером 05:04:000009:362 :

1. —

1. Сведения о характерных точках границ уточняемого земельного участка с кадастровым номером 05:04:000009:505

Система координат МСК-05

Зона № —

КАРТА-ПЛАН ТЕРРИТОРИИ

Сведения об уточняемых земельных участках, необходимые для исправления реестровых ошибок
в сведениях о местоположении их границ

Обозначение характерных точек границ	Координаты, м				Метод определения координат	Формулы, примененные для расчета средней квадратической погрешности определения координат характерных точек границ (M_t), с подставленными в такие формулы значениями и итоговые (вычисленные) значения M_t , м	Описание закрепления точки
	содержатся в Едином государственном реестре недвижимости		определены в результате выполнения комплексных кадастровых работ				
	X	Y	X	Y			
1	2	3	4	5	6	7	8
н69У	—	—	352791,40	275328,05	—	—	—
н68У	—	—	352832,69	275339,00	—	—	—
н67У	—	—	352832,61	275340,01	—	—	—
н66У	—	—	352848,33	275343,32	—	—	—
н679У	—	—	352844,37	275361,57	—	—	—
н680У	—	—	352832,12	275359,01	—	—	—
н681У	—	—	352832,38	275358,03	—	—	—
н682У	—	—	352828,35	275356,95	—	—	—
н683У	—	—	352824,12	275356,95	—	—	—
н684У	—	—	352815,55	275354,57	—	—	—
н685У	—	—	352782,40	275346,76	—	—	—
н69У	—	—	352791,40	275328,05	—	—	—
89	352847,33	275343,87	—	—	—	—	—
1023	352846,00	275351,46	—	—	—	—	—
1024	352844,02	275361,52	—	—	—	—	—
1025	352831,81	275358,58	—	—	—	—	—
1026	352831,85	275359,33	—	—	—	—	—
1027	352821,10	275356,89	—	—	—	—	—
1028	352813,28	275354,76	—	—	—	—	—
1029	352789,49	275348,33	—	—	—	—	—
1030	352782,69	275346,34	—	—	—	—	—
1031	352788,04	275332,70	—	—	—	—	—
93	352791,00	275327,92	—	—	—	—	—
92	352806,37	275332,67	—	—	—	—	—

КАРТА-ПЛАН ТЕРРИТОРИИ

Сведения об уточняемых земельных участках, необходимые для исправления реестровых ошибок
в сведениях о местоположении их границ

91	352816,33	275334,81	—	—	—	—	—
90	352825,55	275337,65	—	—	—	—	—

2. Сведения о частях границ уточняемого земельного участка с кадастровым номером 05:04:000009:505

Обозначение части границ		Горизонтальное проложение (S), м	Описание прохождения части границ	Сведения о согласовании местоположения границ(согласовано/спорное)
от т.	до т.			
1	2	3	4	5
н69У	н68У	42,72	—	согласовано
н68У	н67У	1,01	—	согласовано
н67У	н66У	16,06	—	согласовано
н66У	н679У	18,67	—	согласовано
н679У	н680У	12,51	—	согласовано
н680У	н681У	1,01	—	согласовано
н681У	н682У	4,17	—	согласовано
н682У	н683У	4,23	—	согласовано
н683У	н684У	8,89	—	согласовано
н684У	н685У	34,06	—	согласовано
н685У	н69У	20,76	—	согласовано

3. Характеристики уточняемого земельного участка с кадастровым номером 05:04:000009:505

№ п/п	Наименование характеристик земельного участка	Значение характеристики
1	2	3
1.	Адрес земельного участка	—
1.1.	Сведения о местоположении земельного участка (при отсутствии адреса) в структурированном в соответствии с федеральной информационной адресной системой виде	Дагестан респ, р-н Тарумовский, с. Раздолье, ул. Мостовая, 27
1.2.	Дополнительные сведения о местоположении земельного участка	—
2.	Площадь земельного участка ± величина погрешности определения(вычисления) площади ($P \pm \Delta P$), м ²	1188±—
3.	Формула, примененная для вычисления предельной погрешности определения площади земельного участка, с подставленными значениями и итоговые (вычисленные) значения (ΔP), м ²	—
4.	Площадь земельного участка согласно сведениям Единого государственного реестра недвижимости ($P_{\text{кад}}$), м ²	1191

КАРТА-ПЛАН ТЕРРИТОРИИ

Сведения об уточняемых земельных участках, необходимые для исправления реестровых ошибок
в сведениях о местоположении их границ

1	2	3
5.	Оценка расхождения Р и Ркад (Р – Ркад), м ²	-3
6.	Предельный минимальный и максимальный размеры земельного участка (Рмин и Рмакс), м ²	—
7.	Кадастровый или иной государственный учетный номер (инвентарный) здания, сооружения, объекта незавершенного строительства, расположенного на земельном участке	—
8.	Вид (виды) разрешенного использования	для ведения личного подсобного хозяйства
8.1.	Дополнительные сведения об использовании земельного участка	—
9.	Сведения о земельных участках (землях общего пользования, территории общего пользования), посредством которых обеспечивается доступ	—
10.	Иные сведения	—

4. Пояснения к сведениям об уточняемом земельном участке с кадастровым номером 05:04:000009:505 :

1. —

1. Сведения о характерных точках границ уточняемого земельного участка с кадастровым номером 05:04:000009:506

Система координат МСК-05

Зона № —

Обозначение характерных точек границ	Координаты, м				Метод определения координат	Формулы, примененные для расчета средней квадратической погрешности определения координат характерных точек границ (M _i), с подставленными в такие формулы значениями и итоговые (вычисленные) значения M _i , м	Описание закрепления точки
	содержатся в Едином государственном реестре недвижимости		определены в результате выполнения комплексных кадастровых работ				
	X	Y	X	Y			
1	2	3	4	5	6	7	8
н686У	—	—	352944,56	275886,05	—	—	—
н687У	—	—	352966,06	275890,94	—	—	—
н688У	—	—	352957,23	275922,18	—	—	—
1036	352936,16	276019,60	352936,16	276019,60	—	—	—
1037	352917,16	276014,70	—	—	—	—	—
1038	352928,66	275963,90	—	—	—	—	—
1039	352936,26	275926,30	—	—	—	—	—

КАРТА-ПЛАН ТЕРРИТОРИИ

Сведения об уточняемых земельных участках, необходимые для исправления реестровых ошибок
в сведениях о местоположении их границ

1040	352941,26	275902,20	—	—	—	—	—
1041	352946,06	275884,10	—	—	—	—	—
1032	352967,16	275889,70	—	—	—	—	—
1033	352957,36	275921,00	—	—	—	—	—
1034	352949,76	275959,80	—	—	—	—	—
1035	352942,26	275992,60	—	—	—	—	—
н689У	—	—	352916,33	276015,03	—	—	—
н690У	—	—	352931,24	275946,66	—	—	—
н691У	—	—	352934,76	275927,25	—	—	—
н692У	—	—	352937,75	275912,54	—	—	—
н686У	—	—	352944,56	275886,05	—	—	—

2. Сведения о частях границ уточняемого земельного участка с кадастровым номером 05:04:000009:506

Обозначение части границ		Горизонтальное проложение (S), м	Описание прохождения части границ	Сведения о согласовании местоположения границ(согласовано/спорное)
от т.	до т.			
1	2	3	4	5
н686У	н687У	22,05	—	согласовано
н687У	н688У	32,46	—	согласовано
н688У	1036	99,67	—	согласовано
1036	н689У	20,35	—	согласовано
н689У	н690У	69,98	—	согласовано
н690У	н691У	19,73	—	согласовано
н691У	н692У	15,01	—	согласовано
н692У	н686У	27,35	—	согласовано

3. Характеристики уточняемого земельного участка с кадастровым номером 05:04:000009:506

№ п/п	Наименование характеристик земельного участка	Значение характеристики
1	2	3
1.	Адрес земельного участка	—
1.1.	Сведения о местоположении земельного участка (при отсутствии адреса) в структурированном в соответствии с федеральной информационной адресной системой виде	Республика Дагестан, р-н Тарумовский, с Раздолье, ул Колосянка, д 56
1.2.	Дополнительные сведения о местоположении земельного участка	—
2.	Площадь земельного участка ± величина погрешности	2735±—

КАРТА-ПЛАН ТЕРРИТОРИИ

Сведения об уточняемых земельных участках, необходимые для исправления реестровых ошибок
в сведениях о местоположении их границ

1	2	3
	определения(вычисления) площади ($P \pm \Delta P$), м ²	
3.	Формула, примененная для вычисления предельной погрешности определения площади земельного участка, с подставленными значениями и итоговые (вычисленные) значения (ΔP), м ²	—
4.	Площадь земельного участка согласно сведениям Единого государственного реестра недвижимости ($P_{\text{кад}}$), м ²	2672
5.	Оценка расхождения P и $P_{\text{кад}}$ ($P - P_{\text{кад}}$), м ²	63
6.	Предельный минимальный и максимальный размеры земельного участка ($P_{\text{мин}}$ и $P_{\text{макс}}$), м ²	—
7.	Кадастровый или иной государственный учетный номер (инвентарный) здания, сооружения, объекта незавершенного строительства, расположенного на земельном участке	—
8.	Вид (виды) разрешенного использования	для ведения личного подсобного хозяйства
8.1.	Дополнительные сведения об использовании земельного участка	—
9.	Сведения о земельных участках (землях общего пользования, территории общего пользования), посредством которых обеспечивается доступ	—
10.	Иные сведения	—

4. Пояснения к сведениям об уточняемом земельном участке с кадастровым номером 05:04:000009:506 :

1. —

1. Сведения о характерных точках границ уточняемого земельного участка с кадастровым номером 05:04:000009:507

Система координат МСК-05

Зона № —

Обозначение характерных точек границ	Координаты, м				Метод определения координат	Формулы, примененные для расчета средней квадратической погрешности определения координат характерных точек границ (M_t), с подставленными в такие формулы значениями и итоговые (вычисленные) значения M_t , м	Описание закрепления точки
	содержатся в Едином государственном реестре недвижимости		определены в результате выполнения комплексных кадастровых работ				
	X	Y	X	Y			
1	2	3	4	5	6	7	8
н693У	—	—	352654,57	275827,63	—	—	—
н694У	—	—	352644,51	275875,41	—	—	—

КАРТА-ПЛАН ТЕРРИТОРИИ

Сведения об уточняемых земельных участках, необходимые для исправления реестровых ошибок
в сведениях о местоположении их границ

н695У	—	—	352640,25	275874,79	—	—	—
н696У	—	—	352633,07	275910,77	—	—	—
н145У	—	—	352618,85	275908,49	—	—	—
н144У	—	—	352619,42	275899,91	—	—	—
н143У	—	—	352622,90	275861,66	—	—	—
н142У	—	—	352627,24	275836,50	—	—	—
н141У	—	—	352633,97	275809,55	—	—	—
н697У	—	—	352648,69	275812,53	—	—	—
н698У	—	—	352645,67	275826,01	—	—	—
н693У	—	—	352654,57	275827,63	—	—	—
1045	352656,06	275827,20	—	—	—	—	—
1044	352645,06	275875,30	—	—	—	—	—
1043	352640,66	275874,60	—	—	—	—	—
1042	352633,16	275911,10	—	—	—	—	—
190	352619,46	275909,00	—	—	—	—	—
191	352619,76	275899,60	—	—	—	—	—
192	352622,56	275881,60	—	—	—	—	—
193	352623,46	275868,40	—	—	—	—	—
194	352627,16	275841,00	—	—	—	—	—
195	352629,86	275830,20	—	—	—	—	—
196	352632,66	275821,00	—	—	—	—	—
197	352635,86	275808,90	—	—	—	—	—
1047	352655,16	275812,80	—	—	—	—	—
1046	352652,26	275826,40	—	—	—	—	—

2. Сведения о частях границ уточняемого земельного участка с кадастровым номером 05:04:000009:507

Обозначение части границ		Горизонтальное проложение (S), м	Описание прохождения части границ	Сведения о согласовании местоположения границ(согласовано/спорное)
от т.	до т.			
1	2	3	4	5
н693У	н694У	48,83	—	согласовано
н694У	н695У	4,30	—	согласовано
н695У	н696У	36,69	—	согласовано
н696У	н145У	14,40	—	согласовано
н145У	н144У	8,60	—	согласовано

КАРТА-ПЛАН ТЕРРИТОРИИ

Сведения об уточняемых земельных участках, необходимые для исправления реестровых ошибок
в сведениях о местоположении их границ

н144У	н143У	38,41	—	согласовано
н143У	н142У	25,53	—	согласовано
н142У	н141У	27,78	—	согласовано
н141У	н697У	15,02	—	согласовано
н697У	н698У	13,81	—	согласовано
н698У	н693У	9,05	—	согласовано

3. Характеристики уточняемого земельного участка с кадастровым номером 05:04:000009:507

№ п/п	Наименование характеристик земельного участка	Значение характеристики
1	2	3
1.	Адрес земельного участка	—
1.1.	Сведения о местоположении земельного участка (при отсутствии адреса) в структурированном в соответствии с федеральной информационной адресной системой виде	Республика Дагестан, р-н Тарумовский, с Раздолье, ул Колосянка, д 18
1.2.	Дополнительные сведения о местоположении земельного участка	—
2.	Площадь земельного участка \pm величина погрешности определения (вычисления) площади ($P \pm \Delta P$), м ²	2012 \pm —
3.	Формула, примененная для вычисления предельной погрешности определения площади земельного участка, с подставленными значениями и итоговые (вычисленные) значения (ΔP), м ²	—
4.	Площадь земельного участка согласно сведениям Единого государственного реестра недвижимости ($P_{\text{кад}}$), м ²	2073
5.	Оценка расхождения P и $P_{\text{кад}}$ ($P - P_{\text{кад}}$), м ²	-61
6.	Предельный минимальный и максимальный размеры земельного участка ($P_{\text{мин}}$ и $P_{\text{макс}}$), м ²	—
7.	Кадастровый или иной государственный учетный номер (инвентарный) здания, сооружения, объекта незавершенного строительства, расположенного на земельном участке	—
8.	Вид (виды) разрешенного использования	Для ведения личного подсобного хозяйства
8.1.	Дополнительные сведения об использовании земельного участка	—
9.	Сведения о земельных участках (землях общего пользования, территории общего пользования), посредством которых обеспечивается доступ	—
10.	Иные сведения	—

КАРТА-ПЛАН ТЕРРИТОРИИ

Сведения об уточняемых земельных участках, необходимые для исправления реестровых ошибок
в сведениях о местоположении их границ

4. Пояснения к сведениям об уточняемом земельном участке с кадастровым номером 05:04:000009:507 :

1. —

1. Сведения о характерных точках границ уточняемого земельного участка с кадастровым номером 05:04:000009:508

Система координат МСК-05

Зона № —

Обозначение характерных точек границ	Координаты, м				Метод определения координат	Формулы, примененные для расчета средней квадратической погрешности определения координат характерных точек границ (M_t), с подставленными в такие формулы значениями и итоговые (вычисленные) значения M_t , м	Описание закрепления точки
	содержатся в Едином государственном реестре недвижимости		определены в результате выполнения комплексных кадастровых работ				
	X	Y	X	Y			
1	2	3	4	5	6	7	8
н267У	—	—	352222,72	275703,64	—	—	—
н266У	—	—	352219,80	275773,28	—	—	—
н265У	—	—	352217,68	275796,09	—	—	—
н699У	—	—	352197,67	275795,01	—	—	—
н700У	—	—	352199,31	275776,48	—	—	—
н701У	—	—	352200,03	275705,58	—	—	—
н267У	—	—	352222,72	275703,64	—	—	—
436	352224,85	275704,23	—	—	—	—	—
435	352224,66	275730,10	—	—	—	—	—
434	352221,46	275764,20	—	—	—	—	—
433	352219,16	275794,70	—	—	—	—	—
1048	352218,26	275797,90	—	—	—	—	—
1049	352198,26	275795,60	—	—	—	—	—
1050	352201,76	275767,80	—	—	—	—	—
1051	352201,56	275729,30	—	—	—	—	—
1052	352201,13	275705,61	—	—	—	—	—

2. Сведения о частях границ уточняемого земельного участка с кадастровым номером 05:04:000009:508

Обозначение части границ		Горизонтальное проложение (S), м	Описание прохождения части границ	Сведения о согласовании местоположения границ(согласовано/спорное)
от т.	до т.			

КАРТА-ПЛАН ТЕРРИТОРИИ

Сведения об уточняемых земельных участках, необходимые для исправления реестровых ошибок
в сведениях о местоположении их границ

1	2	3	4	5
н267У	н266У	69,70	—	согласовано
н266У	н265У	22,91	—	согласовано
н265У	н699У	20,04	—	согласовано
н699У	н700У	18,60	—	согласовано
н700У	н701У	70,90	—	согласовано
н701У	н267У	22,77	—	согласовано

3. Характеристики уточняемого земельного участка с кадастровым номером 05:04:000009:508

№ п/п	Наименование характеристик земельного участка	Значение характеристики
1	2	3
1.	Адрес земельного участка	—
1.1.	Сведения о местоположении земельного участка (при отсутствии адреса) в структурированном в соответствии с федеральной информационной адресной системой виде	РД, Тарумовский р-он, с.Раздолье, ул.Крикунова, 21
1.2.	Дополнительные сведения о местоположении земельного участка	—
2.	Площадь земельного участка ± величина погрешности определения(вычисления) площади ($P \pm \Delta P$), м ²	1929±—
3.	Формула, примененная для вычисления предельной погрешности определения площади земельного участка, с подставленными значениями и итоговые (вычисленные) значения (ΔP), м ²	—
4.	Площадь земельного участка согласно сведениям Единого государственного реестра недвижимости ($P_{\text{кад}}$), м ²	1973
5.	Оценка расхождения P и $P_{\text{кад}}$ ($P - P_{\text{кад}}$), м ²	-44
6.	Предельный минимальный и максимальный размеры земельного участка ($P_{\text{мин}}$ и $P_{\text{макс}}$), м ²	—
7.	Кадастровый или иной государственный учетный номер (инвентарный) здания, сооружения, объекта незавершенного строительства, расположенного на земельном участке	—
8.	Вид (виды) разрешенного использования	для ведения личного подсобного хозяйства
8.1.	Дополнительные сведения об использовании земельного участка	—
9.	Сведения о земельных участках (землях общего пользования, территории общего пользования), посредством которых обеспечивается доступ	—
10.	Иные сведения	—

КАРТА-ПЛАН ТЕРРИТОРИИ

Сведения об уточняемых земельных участках, необходимые для исправления реестровых ошибок
в сведениях о местоположении их границ

4. Пояснения к сведениям об уточняемом земельном участке с кадастровым номером 05:04:000009:508 :

1. —

1. Сведения о характерных точках границ уточняемого земельного участка с кадастровым номером 05:04:000009:509

Система координат МСК-05

Зона № —

Обозначение характерных точек границ	Координаты, м				Метод определения координат	Формулы, примененные для расчета средней квадратической погрешности определения координат характерных точек границ (M_t), с подставленными в такие формулы значениями и итоговые (вычисленные) значения M_t , м	Описание закрепления точки
	содержатся в Едином государственном реестре недвижимости		определены в результате выполнения комплексных кадастровых работ				
	X	Y	X	Y			
1	2	3	4	5	6	7	8
н702У	—	—	353028,66	275966,42	—	—	—
н703У	—	—	353042,05	275968,98	—	—	—
н704У	—	—	353035,78	275995,84	—	—	—
н705У	—	—	353034,08	276005,14	—	—	—
н706У	—	—	353033,23	276006,14	—	—	—
н707У	—	—	353024,63	276040,83	—	—	—
н708У	—	—	353024,40	276046,64	—	—	—
н709У	—	—	353019,91	276061,90	—	—	—
н710У	—	—	353012,47	276102,94	—	—	—
н711У	—	—	352996,37	276099,30	—	—	—
н712У	—	—	353015,26	276010,95	—	—	—
н713У	—	—	353020,84	275989,65	—	—	—
н702У	—	—	353028,66	275966,42	—	—	—
1053	353044,66	275966,36	—	—	—	—	—
1054	353040,49	275982,95	—	—	—	—	—
1055	353039,64	275982,39	—	—	—	—	—
1056	353037,99	275993,36	—	—	—	—	—
1057	353035,77	276003,20	—	—	—	—	—
1058	353033,54	276010,24	—	—	—	—	—

КАРТА-ПЛАН ТЕРРИТОРИИ

Сведения об уточняемых земельных участках, необходимые для исправления реестровых ошибок
в сведениях о местоположении их границ

1059	353026,88	276039,21	—	—	—	—	—
1060	353026,62	276046,24	—	—	—	—	—
1061	353023,84	276057,21	—	—	—	—	—
1062	353022,45	276060,86	—	—	—	—	—
1063	353013,30	276104,18	—	—	—	—	—
1064	352997,21	276099,97	—	—	—	—	—
1065	352997,76	276096,03	—	—	—	—	—
1066	353001,93	276082,25	—	—	—	—	—
1067	353004,71	276070,15	—	—	—	—	—
1068	353008,85	276045,68	—	—	—	—	—
1069	353012,19	276034,15	—	—	—	—	—
1070	353015,24	276018,68	—	—	—	—	—
1071	353019,13	276004,62	—	—	—	—	—
1072	353020,51	275995,90	—	—	—	—	—
1073	353022,74	275987,46	—	—	—	—	—
1074	353030,26	275963,55	—	—	—	—	—

2. Сведения о частях границ уточняемого земельного участка с кадастровым номером 05:04:000009:509

Обозначение части границ		Горизонтальное проложение (S), м	Описание прохождения части границ	Сведения о согласовании местоположения границ(согласовано/спорное)
от т.	до т.			
1	2	3	4	5
н702У	н703У	13,63	—	согласовано
н703У	н704У	27,58	—	согласовано
н704У	н705У	9,45	—	согласовано
н705У	н706У	1,31	—	согласовано
н706У	н707У	35,74	—	согласовано
н707У	н708У	5,81	—	согласовано
н708У	н709У	15,91	—	согласовано
н709У	н710У	41,71	—	согласовано
н710У	н711У	16,51	—	согласовано
н711У	н712У	90,35	—	согласовано
н712У	н713У	22,02	—	согласовано
н713У	н702У	24,51	—	согласовано

КАРТА-ПЛАН ТЕРРИТОРИИ

Сведения об уточняемых земельных участках, необходимые для исправления реестровых ошибок
в сведениях о местоположении их границ

3. Характеристики уточняемого земельного участка с кадастровым номером 05:04:000009:509

№ п/п	Наименование характеристик земельного участка	Значение характеристики
1	2	3
1.	Адрес земельного участка	—
1.1.	Сведения о местоположении земельного участка (при отсутствии адреса) в структурированном в соответствии с федеральной информационной адресной системой виде	Республика Дагестан, р-н Тарумовский, с Раздолье, ул Колосянка, д 68
1.2.	Дополнительные сведения о местоположении земельного участка	—
2.	Площадь земельного участка \pm величина погрешности определения (вычисления) площади ($P \pm \Delta P$), м ²	2154 \pm —
3.	Формула, примененная для вычисления предельной погрешности определения площади земельного участка, с подставленными значениями и итоговые (вычисленные) значения (ΔP), м ²	—
4.	Площадь земельного участка согласно сведениям Единого государственного реестра недвижимости ($P_{\text{кад}}$), м ²	2240
5.	Оценка расхождения P и $P_{\text{кад}}$ ($P - P_{\text{кад}}$), м ²	-86
6.	Предельный минимальный и максимальный размеры земельного участка ($P_{\text{мин}}$ и $P_{\text{макс}}$), м ²	—
7.	Кадастровый или иной государственный учетный номер (инвентарный) здания, сооружения, объекта незавершенного строительства, расположенного на земельном участке	—
8.	Вид (виды) разрешенного использования	Для ведения личного подсобного хозяйства
8.1.	Дополнительные сведения об использовании земельного участка	—
9.	Сведения о земельных участках (землях общего пользования, территории общего пользования), посредством которых обеспечивается доступ	—
10.	Иные сведения	—

4. Пояснения к сведениям об уточняемом земельном участке с кадастровым номером 05:04:000009:509 :

1. —

1. Сведения о характерных точках границ уточняемого земельного участка с кадастровым номером 05:04:000009:510

Система координат МСК-05

Зона № —

КАРТА-ПЛАН ТЕРРИТОРИИ

Сведения об уточняемых земельных участках, необходимые для исправления реестровых ошибок
в сведениях о местоположении их границ

Обозначение характерных точек границ	Координаты, м				Метод определения координат	Формулы, примененные для расчета средней квадратической погрешности определения координат характерных точек границ (M_t), с подставленными в такие формулы значениями и итоговые (вычисленные) значения M_t , м	Описание закрепления точки
	содержатся в Едином государственном реестре недвижимости		определены в результате выполнения комплексных кадастровых работ				
	X	Y	X	Y			
1	2	3	4	5	6	7	8
н178У	—	—	352712,63	275827,33	—	—	—
н714У	—	—	352725,79	275829,57	—	—	—
н715У	—	—	352722,00	275844,28	—	—	—
н716У	—	—	352719,99	275849,70	—	—	—
н717У	—	—	352717,28	275866,35	—	—	—
н718У	—	—	352706,20	275913,51	—	—	—
н719У	—	—	352702,41	275936,51	—	—	—
н179У	—	—	352690,48	275931,24	—	—	—
н178У	—	—	352712,63	275827,33	—	—	—
298	352728,18	275827,06	—	—	—	—	—
297	352725,75	275836,96	—	—	—	—	—
296	352724,10	275843,21	—	—	—	—	—
295	352722,81	275846,66	—	—	—	—	—
294	352719,19	275866,37	—	—	—	—	—
293	352707,74	275915,17	—	—	—	—	—
292	352704,41	275934,73	—	—	—	—	—
1075	352690,41	275931,73	—	—	—	—	—
1076	352703,96	275870,20	—	—	—	—	—
1077	352706,26	275860,30	—	—	—	—	—
1078	352714,06	275824,59	—	—	—	—	—

2. Сведения о частях границ уточняемого земельного участка с кадастровым номером 05:04:000009:510

Обозначение части границ		Горизонтальное проложение (S), м	Описание прохождения части границ	Сведения о согласовании местоположения границ(согласовано/спорное)
от т.	до т.			

КАРТА-ПЛАН ТЕРРИТОРИИ

Сведения об уточняемых земельных участках, необходимые для исправления реестровых ошибок
в сведениях о местоположении их границ

1	2	3	4	5
н178У	н714У	13,35	—	согласовано
н714У	н715У	15,19	—	согласовано
н715У	н716У	5,78	—	согласовано
н716У	н717У	16,87	—	согласовано
н717У	н718У	48,44	—	согласовано
н718У	н719У	23,31	—	согласовано
н719У	н179У	13,04	—	согласовано
н179У	н178У	106,24	—	согласовано

3. Характеристики уточняемого земельного участка с кадастровым номером 05:04:000009:510

№ п/п	Наименование характеристик земельного участка	Значение характеристики
1	2	3
1.	Адрес земельного участка	—
1.1.	Сведения о местоположении земельного участка (при отсутствии адреса) в структурированном в соответствии с федеральной информационной адресной системой виде	Дагестан респ, р-н Тарумовский, с. Раздолье, ул. Колосянка 26
1.2.	Дополнительные сведения о местоположении земельного участка	—
2.	Площадь земельного участка ± величина погрешности определения(вычисления) площади ($P \pm \Delta P$), м ²	1328±—
3.	Формула, примененная для вычисления предельной погрешности определения площади земельного участка, с подставленными значениями и итоговые (вычисленные) значения (ΔP), м ²	—
4.	Площадь земельного участка согласно сведениям Единого государственного реестра недвижимости ($P_{\text{кад}}$), м ²	1513
5.	Оценка расхождения P и $P_{\text{кад}}$ ($P - P_{\text{кад}}$), м ²	-185
6.	Предельный минимальный и максимальный размеры земельного участка ($P_{\text{мин}}$ и $P_{\text{макс}}$), м ²	—
7.	Кадастровый или иной государственный учетный номер (инвентарный) здания, сооружения, объекта незавершенного строительства, расположенного на земельном участке	—
8.	Вид (виды) разрешенного использования	Для ведения личного подсобного хозяйства
8.1.	Дополнительные сведения об использовании земельного участка	—
9.	Сведения о земельных участках (землях общего пользования, территории	—

КАРТА-ПЛАН ТЕРРИТОРИИ

Сведения об уточняемых земельных участках, необходимые для исправления реестровых ошибок
в сведениях о местоположении их границ

1	2	3
	общего пользования), посредством которых обеспечивается доступ	
10.	Иные сведения	—

4. Пояснения к сведениям об уточняемом земельном участке с кадастровым номером 05:04:000009:510 :

1.	—
----	---

1. Сведения о характерных точках границ уточняемого земельного участка с кадастровым номером 05:04:000009:511

Система координат МСК-05 Зона № —

Обозначение характерных точек границ	Координаты, м				Метод определения координат	Формулы, примененные для расчета средней квадратической погрешности определения координат характерных точек границ (M_t), с подставленными в такие формулы значениями и итоговые (вычисленные) значения M_t , м	Описание закрепления точки
	содержатся в Едином государственном реестре недвижимости		определены в результате выполнения комплексных кадастровых работ				
	X	Y	X	Y			
1	2	3	4	5	6	7	8
н720У	—	—	352707,44	275498,01	—	—	—
н721У	—	—	352724,94	275502,34	—	—	—
н722У	—	—	352714,46	275546,38	—	—	—
н723У	—	—	352696,55	275542,04	—	—	—
н720У	—	—	352707,44	275498,01	—	—	—
1079	352725,53	275501,63	—	—	—	—	—
1080	352714,62	275545,94	—	—	—	—	—
1081	352696,42	275541,58	—	—	—	—	—
1082	352707,60	275497,28	—	—	—	—	—

2. Сведения о частях границ уточняемого земельного участка с кадастровым номером 05:04:000009:511

Обозначение части границ		Горизонтальное проложение (S), м	Описание прохождения части границ	Сведения о согласовании местоположения границ(согласовано/спорное)
от т.	до т.			
1	2	3	4	5
н720У	н721У	18,03	—	согласовано
н721У	н722У	45,27	—	согласовано
н722У	н723У	18,43	—	согласовано

КАРТА-ПЛАН ТЕРРИТОРИИ

Сведения об уточняемых земельных участках, необходимые для исправления реестровых ошибок
в сведениях о местоположении их границ

н723У

н720У

45,36

—

согласовано

3. Характеристики уточняемого земельного участка с кадастровым номером 05:04:000009:511

№ п/п	Наименование характеристик земельного участка	Значение характеристики
1	2	3
1.	Адрес земельного участка	—
1.1.	Сведения о местоположении земельного участка (при отсутствии адреса) в структурированном в соответствии с федеральной информационной адресной системой виде	Дагестан респ, р-н Тарумовский, с. Раздолье, ул. Шаповалова, 23
1.2.	Дополнительные сведения о местоположении земельного участка	—
2.	Площадь земельного участка \pm величина погрешности определения(вычисления) площади ($P \pm \Delta P$), м ²	826 \pm —
3.	Формула, примененная для вычисления предельной погрешности определения площади земельного участка, с подставленными значениями и итоговые (вычисленные) значения (ΔP), м ²	—
4.	Площадь земельного участка согласно сведениям Единого государственного реестра недвижимости ($P_{\text{кад}}$), м ²	848
5.	Оценка расхождения P и $P_{\text{кад}}$ ($P - P_{\text{кад}}$), м ²	-22
6.	Предельный минимальный и максимальный размеры земельного участка ($P_{\text{мин}}$ и $P_{\text{макс}}$), м ²	—
7.	Кадастровый или иной государственный учетный номер (инвентарный) здания, сооружения, объекта незавершенного строительства, расположенного на земельном участке	—
8.	Вид (виды) разрешенного использования	Дом культуры
8.1.	Дополнительные сведения об использовании земельного участка	—
9.	Сведения о земельных участках (землях общего пользования, территории общего пользования), посредством которых обеспечивается доступ	—
10.	Иные сведения	—

4. Пояснения к сведениям об уточняемом земельном участке с кадастровым номером 05:04:000009:511 :

1. —

1. Сведения о характерных точках границ уточняемого земельного участка с кадастровым номером 05:04:000009:512

Система координат МСК-05

Зона № —

КАРТА-ПЛАН ТЕРРИТОРИИ

Сведения об уточняемых земельных участках, необходимые для исправления реестровых ошибок
в сведениях о местоположении их границ

Обозначение характерных точек границ	Координаты, м				Метод определения координат	Формулы, примененные для расчета средней квадратической погрешности определения координат характерных точек границ (M_t), с подставленными в такие формулы значениями и итоговые (вычисленные) значения M_t , м	Описание закрепления точки
	содержатся в Едином государственном реестре недвижимости		определены в результате выполнения комплексных кадастровых работ				
	X	Y	X	Y			
1	2	3	4	5	6	7	8
н409У	—	—	352847,42	275626,64	—	—	—
н420У	—	—	352858,57	275628,42	—	—	—
н427У	—	—	352855,47	275648,56	—	—	—
н426У	—	—	352851,44	275664,28	—	—	—
н425У	—	—	352849,89	275664,35	—	—	—
н424У	—	—	352846,02	275714,53	—	—	—
н414У	—	—	352832,63	275712,28	—	—	—
н413У	—	—	352835,80	275695,40	—	—	—
н412У	—	—	352838,67	275676,90	—	—	—
н411У	—	—	352839,44	275668,07	—	—	—
н410У	—	—	352841,30	275660,25	—	—	—
н409У	—	—	352847,42	275626,64	—	—	—
626	352842,83	275719,12	—	—	—	—	—
1083	352830,34	275715,53	—	—	—	—	—
614	352832,79	275708,94	—	—	—	—	—
613	352835,98	275691,89	—	—	—	—	—
612	352837,87	275679,19	—	—	—	—	—
611	352838,34	275671,26	—	—	—	—	—
610	352841,87	275648,23	—	—	—	—	—
609	352845,19	275631,37	—	—	—	—	—
608	352846,03	275627,81	—	—	—	—	—
629	352857,08	275631,42	—	—	—	—	—
628	352853,50	275650,47	—	—	—	—	—
627	352849,06	275666,06	—	—	—	—	—

КАРТА-ПЛАН ТЕРРИТОРИИ

Сведения об уточняемых земельных участках, необходимые для исправления реестровых ошибок
в сведениях о местоположении их границ

2. Сведения о частях границ уточняемого земельного участка с кадастровым номером 05:04:000009:512

Обозначение части границ		Горизонтальное положение (S), м	Описание прохождения части границ	Сведения о согласовании местоположения границ(согласовано/спорное)
от т.	до т.			
1	2	3	4	5
н409У	н420У	11,29	—	согласовано
н420У	н427У	20,38	—	согласовано
н427У	н426У	16,23	—	согласовано
н426У	н425У	1,55	—	согласовано
н425У	н424У	50,33	—	согласовано
н424У	н414У	13,58	—	согласовано
н414У	н413У	17,18	—	согласовано
н413У	н412У	18,72	—	согласовано
н412У	н411У	8,86	—	согласовано
н411У	н410У	8,04	—	согласовано
н410У	н409У	34,16	—	согласовано

3. Характеристики уточняемого земельного участка с кадастровым номером 05:04:000009:512

№ п/п	Наименование характеристик земельного участка	Значение характеристики
1	2	3
1.	Адрес земельного участка	—
1.1.	Сведения о местоположении земельного участка (при отсутствии адреса) в структурированном в соответствии с федеральной информационной адресной системой виде	Дагестан респ, р-н Тарумовский, с. Раздолье, ул. Шаповалова, 48
1.2.	Дополнительные сведения о местоположении земельного участка	—
2.	Площадь земельного участка ± величина погрешности определения(вычисления) площади ($P \pm \Delta P$), м ²	987±—
3.	Формула, примененная для вычисления предельной погрешности определения площади земельного участка, с подставленными значениями и итоговые (вычисленные) значения (ΔP), м ²	—
4.	Площадь земельного участка согласно сведениям Единого государственного реестра недвижимости ($P_{\text{кад}}$), м ²	960
5.	Оценка расхождения P и $P_{\text{кад}}$ ($P - P_{\text{кад}}$), м ²	27
6.	Предельный минимальный и максимальный размеры земельного участка	—

КАРТА-ПЛАН ТЕРРИТОРИИ

Сведения об уточняемых земельных участках, необходимые для исправления реестровых ошибок
в сведениях о местоположении их границ

1	2	3
	(Р _{мин} и Р _{макс}), м ²	
7.	Кадастровый или иной государственный учетный номер (инвентарный) здания, сооружения, объекта незавершенного строительства, расположенного на земельном участке	—
8.	Вид (виды) разрешенного использования	Для ведения личного подсобного хозяйства
8.1.	Дополнительные сведения об использовании земельного участка	—
9.	Сведения о земельных участках (землях общего пользования, территории общего пользования), посредством которых обеспечивается доступ	—
10.	Иные сведения	—

4. Пояснения к сведениям об уточняемом земельном участке с кадастровым номером 05:04:000009:512 :

1. —

1. Сведения о характерных точках границ уточняемого земельного участка с кадастровым номером 05:04:000009:513

Система координат МСК-05					Зона № —		
Обозначение характерных точек границ	Координаты, м				Метод определения координат	Формулы, примененные для расчета средней квадратической погрешности определения координат характерных точек границ (M _t), с подставленными в такие формулы значениями и итоговые (вычисленные) значения M _t , м	Описание закрепления точки
	содержатся в Едином государственном реестре недвижимости		определены в результате выполнения комплексных кадастровых работ				
	X	Y	X	Y			
1	2	3	4	5	6	7	8
н324У	—	—	352911,20	275743,12	—	—	—
н724У	—	—	352921,38	275746,74	—	—	—
н725У	—	—	352911,78	275802,34	—	—	—
н726У	—	—	352906,82	275816,84	—	—	—
н727У	—	—	352903,73	275831,04	—	—	—
н326У	—	—	352888,07	275827,20	—	—	—
н325У	—	—	352896,12	275800,02	—	—	—
н324У	—	—	352911,20	275743,12	—	—	—
1084	352920,28	275747,15	—	—	—	—	—

КАРТА-ПЛАН ТЕРРИТОРИИ

Сведения об уточняемых земельных участках, необходимые для исправления реестровых ошибок
в сведениях о местоположении их границ

1085	352912,98	275784,64	—	—	—	—	—
1086	352910,09	275802,07	—	—	—	—	—
1087	352906,16	275813,74	—	—	—	—	—
1088	352903,16	275828,96	—	—	—	—	—
1089	352895,30	275826,74	—	—	—	—	—
517	352887,69	275825,18	—	—	—	—	—
516	352896,16	275798,12	—	—	—	—	—
515	352899,54	275787,67	—	—	—	—	—
514	352904,77	275768,26	—	—	—	—	—
513	352911,69	275742,50	—	—	—	—	—

2. Сведения о частях границ уточняемого земельного участка с кадастровым номером 05:04:000009:513

Обозначение части границ		Горизонтальное проложение (S), м	Описание прохождения части границ	Сведения о согласовании местоположения границ(согласовано/спорное)
от т.	до т.			
1	2	3	4	5
н324У	н724У	10,80	—	согласовано
н724У	н725У	56,42	—	согласовано
н725У	н726У	15,32	—	согласовано
н726У	н727У	14,53	—	согласовано
н727У	н326У	16,12	—	согласовано
н326У	н325У	28,35	—	согласовано
н325У	н324У	58,86	—	согласовано

3. Характеристики уточняемого земельного участка с кадастровым номером 05:04:000009:513

№ п/п	Наименование характеристик земельного участка	Значение характеристики
1	2	3
1.	Адрес земельного участка	—
1.1.	Сведения о местоположении земельного участка (при отсутствии адреса) в структурированном в соответствии с федеральной информационной адресной системой виде	Республика Дагестан, р-н Тарумовский, с Раздолье, ул Колосянка, д 51
1.2.	Дополнительные сведения о местоположении земельного участка	—
2.	Площадь земельного участка ± величина погрешности определения(вычисления) площади ($P \pm \Delta P$), м ²	1213±—
3.	Формула, примененная для вычисления предельной погрешности	—

КАРТА-ПЛАН ТЕРРИТОРИИ

Сведения об уточняемых земельных участках, необходимые для исправления реестровых ошибок
в сведениях о местоположении их границ

1	2	3
	определения площади земельного участка, с подставленными значениями и итоговые (вычисленные) значения (ΔP), м ²	
4.	Площадь земельного участка согласно сведениям Единого государственного реестра недвижимости ($P_{\text{кад}}$), м ²	1067
5.	Оценка расхождения P и $P_{\text{кад}}$ ($P - P_{\text{кад}}$), м ²	146
6.	Предельный минимальный и максимальный размеры земельного участка ($P_{\text{мин}}$ и $P_{\text{макс}}$), м ²	—
7.	Кадастровый или иной государственный учетный номер (инвентарный) здания, сооружения, объекта незавершенного строительства, расположенного на земельном участке	—
8.	Вид (виды) разрешенного использования	Для ведения личного подсобного хозяйства
8.1.	Дополнительные сведения об использовании земельного участка	—
9.	Сведения о земельных участках (землях общего пользования, территории общего пользования), посредством которых обеспечивается доступ	—
10.	Иные сведения	—

4. Пояснения к сведениям об уточняемом земельном участке с кадастровым номером 05:04:000009:513 :

1. —

1. Сведения о характерных точках границ уточняемого земельного участка с кадастровым номером 05:04:000009:514

Система координат МСК-05

Зона № —

Обозначение характерных точек границ	Координаты, м				Метод определения координат	Формулы, примененные для расчета средней квадратической погрешности определения координат характерных точек границ (M_t), с подставленными в такие формулы значениями и итоговые (вычисленные) значения M_t , м	Описание закрепления точки
	содержатся в Едином государственном реестре недвижимости		определены в результате выполнения комплексных кадастровых работ				
	X	Y	X	Y			
1	2	3	4	5	6	7	8
н728У	—	—	353062,25	275514,44	—	—	—
н729У	—	—	353074,33	275516,07	—	—	—
н730У	—	—	353085,37	275520,36	—	—	—

КАРТА-ПЛАН ТЕРРИТОРИИ

Сведения об уточняемых земельных участках, необходимые для исправления реестровых ошибок
в сведениях о местоположении их границ

н731У	—	—	353091,64	275523,15	—	—	—
н732У	—	—	353098,72	275528,26	—	—	—
н733У	—	—	353095,36	275536,51	—	—	—
н650У	—	—	353077,38	275532,44	—	—	—
н649У	—	—	353026,20	275524,62	—	—	—
н648У	—	—	353026,17	275523,31	—	—	—
н647У	—	—	353006,48	275521,09	—	—	—
н734У	—	—	353009,60	275506,27	—	—	—
н735У	—	—	353027,87	275507,74	—	—	—
н736У	—	—	353034,84	275509,68	—	—	—
н737У	—	—	353044,21	275511,15	—	—	—
н738У	—	—	353055,21	275512,23	—	—	—
н728У	—	—	353062,25	275514,44	—	—	—
1090	353099,74	275527,95	—	—	—	—	—
1091	353096,25	275536,73	—	—	—	—	—
1092	353082,66	275533,60	—	—	—	—	—
963	353077,66	275533,17	—	—	—	—	—
968	353007,04	275522,10	—	—	—	—	—
1093	353009,98	275505,79	—	—	—	—	—
1094	353022,57	275507,54	—	—	—	—	—
1095	353034,39	275508,42	—	—	—	—	—
1096	353040,31	275510,29	—	—	—	—	—
1097	353049,12	275511,04	—	—	—	—	—
1098	353055,28	275511,67	—	—	—	—	—
1099	353061,95	275513,17	—	—	—	—	—
1100	353075,54	275515,42	—	—	—	—	—
1101	353084,36	275518,55	—	—	—	—	—
1102	353091,92	275522,06	—	—	—	—	—

2. Сведения о частях границ уточняемого земельного участка с кадастровым номером 05:04:000009:514

Обозначение части границ		Горизонтальное положение (S), м	Описание прохождения части границ	Сведения о согласовании местоположения границ(согласовано/спорное)
от т.	до т.			
1	2	3	4	5
н728У	н729У	12,19	—	согласовано

КАРТА-ПЛАН ТЕРРИТОРИИ

Сведения об уточняемых земельных участках, необходимые для исправления реестровых ошибок
в сведениях о местоположении их границ

н729У	н730У	11,84	—	согласовано
н730У	н731У	6,86	—	согласовано
н731У	н732У	8,73	—	согласовано
н732У	н733У	8,91	—	согласовано
н733У	н650У	18,43	—	согласовано
н650У	н649У	51,77	—	согласовано
н649У	н648У	1,31	—	согласовано
н648У	н647У	19,81	—	согласовано
н647У	н734У	15,14	—	согласовано
н734У	н735У	18,33	—	согласовано
н735У	н736У	7,23	—	согласовано
н736У	н737У	9,48	—	согласовано
н737У	н738У	11,05	—	согласовано
н738У	н728У	7,38	—	согласовано

3. Характеристики уточняемого земельного участка с кадастровым номером 05:04:000009:514

№ п/п	Наименование характеристик земельного участка	Значение характеристики
1	2	3
1.	Адрес земельного участка	—
1.1.	Сведения о местоположении земельного участка (при отсутствии адреса) в структурированном в соответствии с федеральной информационной адресной системой виде	Дагестан респ, р-н Тарумовский, с. Раздолье, ул. Егорова 4
1.2.	Дополнительные сведения о местоположении земельного участка	—
2.	Площадь земельного участка ± величина погрешности определения(вычисления) площади ($P \pm \Delta P$), м ²	1371±—
3.	Формула, примененная для вычисления предельной погрешности определения площади земельного участка, с подставленными значениями и итоговые (вычисленные) значения (ΔP), м ²	—
4.	Площадь земельного участка согласно сведениям Единого государственного реестра недвижимости ($P_{\text{кад}}$), м ²	1495
5.	Оценка расхождения P и $P_{\text{кад}}$ ($P - P_{\text{кад}}$), м ²	-124
6.	Предельный минимальный и максимальный размеры земельного участка ($P_{\text{мин}}$ и $P_{\text{макс}}$), м ²	—
7.	Кадастровый или иной государственный учетный номер (инвентарный)	—

КАРТА-ПЛАН ТЕРРИТОРИИ

Сведения об уточняемых земельных участках, необходимые для исправления реестровых ошибок
в сведениях о местоположении их границ

1	2	3
	здания, сооружения, объекта незавершенного строительства, расположенного на земельном участке	
8.	Вид (виды) разрешенного использования	Для ведения личного подсобного хозяйства
8.1.	Дополнительные сведения об использовании земельного участка	—
9.	Сведения о земельных участках (землях общего пользования, территории общего пользования), посредством которых обеспечивается доступ	—
10.	Иные сведения	—

4. Пояснения к сведениям об уточняемом земельном участке с кадастровым номером 05:04:000009:514 :

1. —

1. Сведения о характерных точках границ уточняемого земельного участка с кадастровым номером 05:04:000009:515

Система координат МСК-05

Зона № —

Обозначение характерных точек границ	Координаты, м				Метод определения координат	Формулы, примененные для расчета средней квадратической погрешности определения координат характерных точек границ (M_t), с подставленными в такие формулы значениями и итоговые (вычисленные) значения M_t , м	Описание закрепления точки
	содержатся в Едином государственном реестре недвижимости		определены в результате выполнения комплексных кадастровых работ				
	X	Y	X	Y			
1	2	3	4	5	6	7	8
н739У	—	—	352977,87	275652,22	—	—	—
н428У	—	—	353006,65	275658,10	—	—	—
н441У	—	—	353003,01	275675,99	—	—	—
н440У	—	—	353001,77	275675,83	—	—	—
н439У	—	—	353001,62	275681,87	—	—	—
н438У	—	—	352997,59	275686,13	—	—	—
н437У	—	—	352990,23	275738,78	—	—	—
н740У	—	—	352962,22	275734,53	—	—	—
н741У	—	—	352974,92	275670,34	—	—	—
н739У	—	—	352977,87	275652,22	—	—	—
645	353007,58	275656,27	—	—	—	—	—

КАРТА-ПЛАН ТЕРРИТОРИИ

Сведения об уточняемых земельных участках, необходимые для исправления реестровых ошибок
в сведениях о местоположении их границ

644	353004,75	275673,89	—	—	—	—	—
643	353003,57	275675,22	—	—	—	—	—
642	353003,01	275680,49	—	—	—	—	—
641	352999,82	275680,26	—	—	—	—	—
640	352999,27	275684,86	—	—	—	—	—
639	352990,83	275741,07	—	—	—	—	—
1103	352963,26	275734,49	—	—	—	—	—
1104	352967,42	275713,57	—	—	—	—	—
1105	352970,11	275698,67	—	—	—	—	—
1106	352976,13	275670,69	—	—	—	—	—
1107	352976,63	275671,10	—	—	—	—	—
1108	352978,00	275664,46	—	—	—	—	—
1109	352980,33	275651,78	—	—	—	—	—
1110	352990,64	275653,86	—	—	—	—	—
1111	352999,58	275655,68	—	—	—	—	—

2. Сведения о частях границ уточняемого земельного участка с кадастровым номером 05:04:000009:515

Обозначение части границ		Горизонтальное проложение (S), м	Описание прохождения части границ	Сведения о согласовании местоположения границ(согласовано/спорное)
от т.	до т.			
1	2	3	4	5
н739У	н428У	29,37	—	согласовано
н428У	н441У	18,26	—	согласовано
н441У	н440У	1,25	—	согласовано
н440У	н439У	6,04	—	согласовано
н439У	н438У	5,86	—	согласовано
н438У	н437У	53,16	—	согласовано
н437У	н740У	28,33	—	согласовано
н740У	н741У	65,43	—	согласовано
н741У	н739У	18,36	—	согласовано

3. Характеристики уточняемого земельного участка с кадастровым номером 05:04:000009:515

№ п/п	Наименование характеристик земельного участка	Значение характеристики
1	2	3
1.	Адрес земельного участка	—

КАРТА-ПЛАН ТЕРРИТОРИИ

Сведения об уточняемых земельных участках, необходимые для исправления реестровых ошибок
в сведениях о местоположении их границ

1	2	3
1.1.	Сведения о местоположении земельного участка (при отсутствии адреса) в структурированном в соответствии с федеральной информационной адресной системой виде	Дагестан респ, р-н Тарумовский, с.Раздолье, ул.Шаповалова, д.66
1.2.	Дополнительные сведения о местоположении земельного участка	—
2.	Площадь земельного участка \pm величина погрешности определения(вычисления) площади ($P \pm \Delta P$), м ²	2275 \pm —
3.	Формула, примененная для вычисления предельной погрешности определения площади земельного участка, с подставленными значениями и итоговые (вычисленные) значения (ΔP), м ²	—
4.	Площадь земельного участка согласно сведениям Единого государственного реестра недвижимости ($P_{\text{кад}}$), м ²	2313
5.	Оценка расхождения P и $P_{\text{кад}}$ ($P - P_{\text{кад}}$), м ²	-38
6.	Предельный минимальный и максимальный размеры земельного участка ($P_{\text{мин}}$ и $P_{\text{макс}}$), м ²	—
7.	Кадастровый или иной государственный учетный номер (инвентарный) здания, сооружения, объекта незавершенного строительства, расположенного на земельном участке	—
8.	Вид (виды) разрешенного использования	Для ведения личного подсобного хозяйства
8.1.	Дополнительные сведения об использовании земельного участка	—
9.	Сведения о земельных участках (землях общего пользования, территории общего пользования), посредством которых обеспечивается доступ	—
10.	Иные сведения	—

4. Пояснения к сведениям об уточняемом земельном участке с кадастровым номером 05:04:000009:515 :

1.	—
----	---

1. Сведения о характерных точках границ уточняемого земельного участка с кадастровым номером 05:04:000009:516

Система координат МСК-05	Зона № —
--------------------------	----------

КАРТА-ПЛАН ТЕРРИТОРИИ

Сведения об уточняемых земельных участках, необходимые для исправления реестровых ошибок
в сведениях о местоположении их границ

Обозначение характерных точек границ	Координаты, м				Метод определения координат	Формулы, примененные для расчета средней квадратической погрешности определения координат характерных точек границ (M_t), с подставленными в такие формулы значениями и итоговые (вычисленные) значения M_t , м	Описание закрепления точки
	содержатся в Едином государственном реестре недвижимости		определены в результате выполнения комплексных кадастровых работ				
	X	Y	X	Y			
1	2	3	4	5	6	7	8
н462У	—	—	353301,21	275613,08	—	—	—
н742У	—	—	353305,62	275632,18	—	—	—
н743У	—	—	353277,80	275638,77	—	—	—
н744У	—	—	353208,60	275654,95	—	—	—
н464У	—	—	353203,12	275637,76	—	—	—
н463У	—	—	353226,00	275631,02	—	—	—
н462У	—	—	353301,21	275613,08	—	—	—
1112	353307,36	275630,53	—	—	—	—	—
1113	353247,25	275645,46	—	—	—	—	—
1114	353240,84	275645,46	—	—	—	—	—
1115	353234,80	275647,95	—	—	—	—	—
1116	353224,48	275650,08	—	—	—	—	—
1117	353209,19	275652,57	—	—	—	—	—
676	353204,14	275635,90	—	—	—	—	—
675	353225,48	275629,85	—	—	—	—	—
674	353231,52	275628,79	—	—	—	—	—
673	353241,84	275625,94	—	—	—	—	—
672	353285,58	275614,57	—	—	—	—	—
670	353303,02	275611,36	—	—	—	—	—

2. Сведения о частях границ уточняемого земельного участка с кадастровым номером 05:04:000009:516

Обозначение части границ		Горизонтальное проложение (S), м	Описание прохождения части границ	Сведения о согласовании местоположения границ(согласовано/спорное)
от т.	до т.			
1	2	3	4	5
н462У	н742У	19,60	—	согласовано

КАРТА-ПЛАН ТЕРРИТОРИИ

Сведения об уточняемых земельных участках, необходимые для исправления реестровых ошибок
в сведениях о местоположении их границ

н742У	н743У	28,59	—	согласовано
н743У	н744У	71,07	—	согласовано
н744У	н464У	18,04	—	согласовано
н464У	н463У	23,85	—	согласовано
н463У	н462У	77,32	—	согласовано

3. Характеристики уточняемого земельного участка с кадастровым номером 05:04:000009:516

№ п/п	Наименование характеристик земельного участка	Значение характеристики
1	2	3
1.	Адрес земельного участка	Республика Дагестан, Тарумовский р-н, с. Раздолье, ул. Шаповалова, д. 96
1.1.	Сведения о местоположении земельного участка (при отсутствии адреса) в структурированном в соответствии с федеральной информационной адресной системой виде	—
1.2.	Дополнительные сведения о местоположении земельного участка	—
2.	Площадь земельного участка \pm величина погрешности определения (вычисления) площади ($P \pm \Delta P$), м ²	1939 \pm —
3.	Формула, примененная для вычисления предельной погрешности определения площади земельного участка, с подставленными значениями и итоговые (вычисленные) значения (ΔP), м ²	—
4.	Площадь земельного участка согласно сведениям Единого государственного реестра недвижимости ($P_{\text{кад}}$), м ²	2008
5.	Оценка расхождения P и $P_{\text{кад}}$ ($P - P_{\text{кад}}$), м ²	-69
6.	Предельный минимальный и максимальный размеры земельного участка ($P_{\text{мин}}$ и $P_{\text{макс}}$), м ²	—
7.	Кадастровый или иной государственный учетный номер (инвентарный) здания, сооружения, объекта незавершенного строительства, расположенного на земельном участке	—
8.	Вид (виды) разрешенного использования	Для ведения личного подсобного хозяйства
8.1.	Дополнительные сведения об использовании земельного участка	—
9.	Сведения о земельных участках (землях общего пользования, территории общего пользования), посредством которых обеспечивается доступ	—
10.	Иные сведения	—

КАРТА-ПЛАН ТЕРРИТОРИИ

Сведения об уточняемых земельных участках, необходимые для исправления реестровых ошибок
в сведениях о местоположении их границ

4. Пояснения к сведениям об уточняемом земельном участке с кадастровым номером 05:04:000009:516 :

1. —

1. Сведения о характерных точках границ уточняемого земельного участка с кадастровым номером 05:04:000009:517

Система координат МСК-05

Зона № —

Обозначение характерных точек границ	Координаты, м				Метод определения координат	Формулы, примененные для расчета средней квадратической погрешности определения координат характерных точек границ (M_t), с подставленными в такие формулы значениями и итоговые (вычисленные) значения M_t , м	Описание закрепления точки
	содержатся в Едином государственном реестре недвижимости		определены в результате выполнения комплексных кадастровых работ				
	X	Y	X	Y			
1	2	3	4	5	6	7	8
н745У	—	—	352585,05	275573,32	—	—	—
н746У	—	—	352607,74	275577,14	—	—	—
н747У	—	—	352603,56	275596,57	—	—	—
н748У	—	—	352600,62	275610,82	—	—	—
н749У	—	—	352597,05	275610,51	—	—	—
н750У	—	—	352595,43	275619,34	—	—	—
н751У	—	—	352592,10	275643,11	—	—	—
н752У	—	—	352590,32	275660,53	—	—	—
н753У	—	—	352568,33	275657,72	—	—	—
н754У	—	—	352570,73	275644,25	—	—	—
н755У	—	—	352574,21	275630,39	—	—	—
н756У	—	—	352579,01	275606,38	—	—	—
н757У	—	—	352582,96	275606,38	—	—	—
н758У	—	—	352583,43	275603,52	—	—	—
н759У	—	—	352585,90	275603,59	—	—	—
н760У	—	—	352586,68	275597,24	—	—	—
н761У	—	—	352579,86	275595,93	—	—	—
н745У	—	—	352585,05	275573,32	—	—	—
1118	352607,35	275576,47	—	—	—	—	—

КАРТА-ПЛАН ТЕРРИТОРИИ

Сведения об уточняемых земельных участках, необходимые для исправления реестровых ошибок
в сведениях о местоположении их границ

1119	352604,34	275589,73	—	—	—	—	—
1120	352602,33	275600,78	—	—	—	—	—
1121	352603,74	275601,18	—	—	—	—	—
1122	352601,53	275610,22	—	—	—	—	—
1123	352598,51	275609,62	—	—	—	—	—
1124	352596,10	275618,66	—	—	—	—	—
1125	352592,28	275642,57	—	—	—	—	—
1126	352591,26	275659,60	—	—	—	—	—
1127	352585,26	275659,20	—	—	—	—	—
1128	352576,96	275658,10	—	—	—	—	—
1129	352568,86	275655,60	—	—	—	—	—
1130	352570,79	275643,57	—	—	—	—	—
1131	352574,16	275629,80	—	—	—	—	—
1132	352578,62	275611,83	—	—	—	—	—
1133	352580,43	275605,40	—	—	—	—	—
1134	352582,84	275605,40	—	—	—	—	—
1135	352584,85	275595,76	—	—	—	—	—
1136	352581,03	275595,16	—	—	—	—	—
1137	352585,86	275572,66	—	—	—	—	—

2. Сведения о частях границ уточняемого земельного участка с кадастровым номером 05:04:000009:517

Обозначение части границ		Горизонтальное проложение (S), м	Описание прохождения части границ	Сведения о согласовании местоположения границ(согласовано/спорное)
от т.	до т.			
1	2	3	4	5
н745У	н746У	23,01	—	согласовано
н746У	н747У	19,87	—	согласовано
н747У	н748У	14,55	—	согласовано
н748У	н749У	3,58	—	согласовано
н749У	н750У	8,98	—	согласовано
н750У	н751У	24,00	—	согласовано
н751У	н752У	17,51	—	согласовано
н752У	н753У	22,17	—	согласовано
н753У	н754У	13,68	—	согласовано
н754У	н755У	14,29	—	согласовано

КАРТА-ПЛАН ТЕРРИТОРИИ

Сведения об уточняемых земельных участках, необходимые для исправления реестровых ошибок
в сведениях о местоположении их границ

н755У	н756У	24,49	—	согласовано
н756У	н757У	3,95	—	согласовано
н757У	н758У	2,90	—	согласовано
н758У	н759У	2,47	—	согласовано
н759У	н760У	6,40	—	согласовано
н760У	н761У	6,94	—	согласовано
н761У	н745У	23,20	—	согласовано

3. Характеристики уточняемого земельного участка с кадастровым номером 05:04:000009:517

№ п/п	Наименование характеристик земельного участка	Значение характеристики
1	2	3
1.	Адрес земельного участка	—
1.1.	Сведения о местоположении земельного участка (при отсутствии адреса) в структурированном в соответствии с федеральной информационной адресной системой виде	Дагестан респ, р-н Тарумовский, с. Раздолье, ул. Шаповалова 12
1.2.	Дополнительные сведения о местоположении земельного участка	—
2.	Площадь земельного участка ± величина погрешности определения(вычисления) площади ($P \pm \Delta P$), м ²	1756±—
3.	Формула, примененная для вычисления предельной погрешности определения площади земельного участка, с подставленными значениями и итоговые (вычисленные) значения (ΔP), м ²	—
4.	Площадь земельного участка согласно сведениям Единого государственного реестра недвижимости ($P_{\text{кад}}$), м ²	1753
5.	Оценка расхождения P и $P_{\text{кад}}$ ($P - P_{\text{кад}}$), м ²	3
6.	Предельный минимальный и максимальный размеры земельного участка ($P_{\text{мин}}$ и $P_{\text{макс}}$), м ²	—
7.	Кадастровый или иной государственный учетный номер (инвентарный) здания, сооружения, объекта незавершенного строительства, расположенного на земельном участке	—
8.	Вид (виды) разрешенного использования	Для ведения личного подсобного хозяйства
8.1.	Дополнительные сведения об использовании земельного участка	—
9.	Сведения о земельных участках (землях общего пользования, территории общего пользования), посредством которых обеспечивается доступ	—
10.	Иные сведения	—

КАРТА-ПЛАН ТЕРРИТОРИИ

Сведения об уточняемых земельных участках, необходимые для исправления реестровых ошибок
в сведениях о местоположении их границ

4. Пояснения к сведениям об уточняемом земельном участке с кадастровым номером 05:04:000009:517 :

1. —

1. Сведения о характерных точках границ уточняемого земельного участка с кадастровым номером 05:04:000009:518

Система координат МСК-05

Зона № —

Обозначение характерных точек границ	Координаты, м				Метод определения координат	Формулы, примененные для расчета средней квадратической погрешности определения координат характерных точек границ (M_t), с подставленными в такие формулы значениями и итоговые (вычисленные) значения M_t , м	Описание закрепления точки
	содержатся в Едином государственном реестре недвижимости		определены в результате выполнения комплексных кадастровых работ				
	X	Y	X	Y			
1	2	3	4	5	6	7	8
н762У	—	—	353133,30	275674,06	—	—	—
н763У	—	—	353149,41	275675,37	—	—	—
н764У	—	—	353148,25	275704,64	—	—	—
н765У	—	—	353150,65	275705,96	—	—	—
н766У	—	—	353152,58	275780,84	—	—	—
н767У	—	—	353127,57	275773,71	—	—	—
н768У	—	—	353130,90	275741,81	—	—	—
н769У	—	—	353131,99	275696,12	—	—	—
н762У	—	—	353133,30	275674,06	—	—	—
1138	353153,41	275779,31	—	—	—	—	—
1139	353128,83	275773,29	—	—	—	—	—
1140	353131,59	275750,57	—	—	—	—	—
1141	353132,27	275742,05	—	—	—	—	—
1142	353132,87	275712,94	—	—	—	—	—
1143	353133,52	275695,55	—	—	—	—	—
1144	353133,47	275683,13	—	—	—	—	—
1145	353134,14	275673,54	—	—	—	—	—
1146	353150,52	275673,18	—	—	—	—	—
1147	353149,21	275702,65	—	—	—	—	—

КАРТА-ПЛАН ТЕРРИТОРИИ

Сведения об уточняемых земельных участках, необходимые для исправления реестровых ошибок
в сведениях о местоположении их границ

1148	353151,35	275704,06	—	—	—	—	—
1149	353152,90	275739,91	—	—	—	—	—

2. Сведения о частях границ уточняемого земельного участка с кадастровым номером 05:04:000009:518

Обозначение части границ		Горизонтальное проложение (S), м	Описание прохождения части границ	Сведения о согласовании местоположения границ(согласовано/спорное)
от т.	до т.			
1	2	3	4	5
н762У	н763У	16,16	—	согласовано
н763У	н764У	29,29	—	согласовано
н764У	н765У	2,74	—	согласовано
н765У	н766У	74,90	—	согласовано
н766У	н767У	26,01	—	согласовано
н767У	н768У	32,07	—	согласовано
н768У	н769У	45,70	—	согласовано
н769У	н762У	22,10	—	согласовано

3. Характеристики уточняемого земельного участка с кадастровым номером 05:04:000009:518

№ п/п	Наименование характеристик земельного участка	Значение характеристики
1	2	3
1.	Адрес земельного участка	—
1.1.	Сведения о местоположении земельного участка (при отсутствии адреса) в структурированном в соответствии с федеральной информационной адресной системой виде	Дагестан респ, р-н Тарумовский, с. Раздолье, ул.Шаповалова, 86
1.2.	Дополнительные сведения о местоположении земельного участка	—
2.	Площадь земельного участка ± величина погрешности определения(вычисления) площади ($P \pm \Delta P$), м ²	2038±—
3.	Формула, примененная для вычисления предельной погрешности определения площади земельного участка, с подставленными значениями и итоговые (вычисленные) значения (ΔP), м ²	—
4.	Площадь земельного участка согласно сведениям Единого государственного реестра недвижимости (Ркад), м ²	2017
5.	Оценка расхождения Р и Ркад ($P - P_{кад}$), м ²	21
6.	Предельный минимальный и максимальный размеры земельного участка (Рмин и Рмакс), м ²	—

КАРТА-ПЛАН ТЕРРИТОРИИ

Сведения об уточняемых земельных участках, необходимые для исправления реестровых ошибок
в сведениях о местоположении их границ

1	2	3
7.	Кадастровый или иной государственный учетный номер (инвентарный) здания, сооружения, объекта незавершенного строительства, расположенного на земельном участке	—
8.	Вид (виды) разрешенного использования	Для ведения личного подсобного хозяйства
8.1.	Дополнительные сведения об использовании земельного участка	—
9.	Сведения о земельных участках (землях общего пользования, территории общего пользования), посредством которых обеспечивается доступ	—
10.	Иные сведения	—

4. Пояснения к сведениям об уточняемом земельном участке с кадастровым номером 05:04:000009:518 :

1. —

1. Сведения о характерных точках границ уточняемого земельного участка с кадастровым номером 05:04:000009:519

Система координат МСК-05

Зона № —

Обозначение характерных точек границ	Координаты, м				Метод определения координат	Формулы, примененные для расчета средней квадратической погрешности определения координат характерных точек границ (M_t), с подставленными в такие формулы значениями и итоговые (вычисленные) значения M_t , м	Описание закрепления точки
	содержатся в Едином государственном реестре недвижимости		определены в результате выполнения комплексных кадастровых работ				
	X	Y	X	Y			
1	2	3	4	5	6	7	8
н770У	—	—	352828,03	275722,08	—	—	—
н210У	—	—	352845,22	275725,18	—	—	—
н216У	—	—	352831,52	275778,68	—	—	—
н215У	—	—	352826,33	275813,14	—	—	—
н199У	—	—	352807,99	275809,26	—	—	—
н198У	—	—	352812,09	275787,03	—	—	—
н197У	—	—	352823,70	275738,57	—	—	—
н770У	—	—	352828,03	275722,08	—	—	—
351	352846,25	275724,94	—	—	—	—	—
350	352843,68	275735,97	—	—	—	—	—

КАРТА-ПЛАН ТЕРРИТОРИИ

Сведения об уточняемых земельных участках, необходимые для исправления реестровых ошибок
в сведениях о местоположении их границ

349	352840,40	275751,89	—	—	—	—	—
348	352832,66	275778,26	—	—	—	—	—
347	352830,64	275793,12	—	—	—	—	—
346	352827,75	275811,87	—	—	—	—	—
1150	352819,08	275809,68	—	—	—	—	—
1151	352813,43	275808,43	—	—	—	—	—
318	352809,47	275807,66	—	—	—	—	—
317	352813,28	275791,16	—	—	—	—	—
316	352813,99	275785,08	—	—	—	—	—
315	352815,94	275778,29	—	—	—	—	—
314	352821,17	275755,70	—	—	—	—	—
313	352822,09	275748,01	—	—	—	—	—
1152	352828,17	275721,13	—	—	—	—	—
1153	352839,03	275723,55	—	—	—	—	—

2. Сведения о частях границ уточняемого земельного участка с кадастровым номером 05:04:000009:519

Обозначение части границ		Горизонтальное проложение (S), м	Описание прохождения части границ	Сведения о согласовании местоположения границ(согласовано/спорное)
от т.	до т.			
1	2	3	4	5
н770У	н210У	17,47	—	согласовано
н210У	н216У	55,23	—	согласовано
н216У	н215У	34,85	—	согласовано
н215У	н199У	18,75	—	согласовано
н199У	н198У	22,60	—	согласовано
н198У	н197У	49,83	—	согласовано
н197У	н770У	17,05	—	согласовано

3. Характеристики уточняемого земельного участка с кадастровым номером 05:04:000009:519

№ п/п	Наименование характеристик земельного участка	Значение характеристики
1	2	3
1.	Адрес земельного участка	—
1.1.	Сведения о местоположении земельного участка (при отсутствии адреса) в структурированном в соответствии с федеральной информационной адресной системой виде	Республика Дагестан, р-н Тарумовский, с Раздолье, ул Колосянка, д 39

КАРТА-ПЛАН ТЕРРИТОРИИ

Сведения об уточняемых земельных участках, необходимые для исправления реестровых ошибок
в сведениях о местоположении их границ

1	2	3
1.2.	Дополнительные сведения о местоположении земельного участка	—
2.	Площадь земельного участка \pm величина погрешности определения(вычисления) площади ($P \pm \Delta P$), м ²	1580 \pm —
3.	Формула, примененная для вычисления предельной погрешности определения площади земельного участка, с подставленными значениями и итоговые (вычисленные) значения (ΔP), м ²	—
4.	Площадь земельного участка согласно сведениям Единого государственного реестра недвижимости ($P_{\text{кад}}$), м ²	1574
5.	Оценка расхождения P и $P_{\text{кад}}$ ($P - P_{\text{кад}}$), м ²	6
6.	Предельный минимальный и максимальный размеры земельного участка ($P_{\text{мин}}$ и $P_{\text{макс}}$), м ²	—
7.	Кадастровый или иной государственный учетный номер (инвентарный) здания, сооружения, объекта незавершенного строительства, расположенного на земельном участке	—
8.	Вид (виды) разрешенного использования	Для ведения личного подсобного хозяйства
8.1.	Дополнительные сведения об использовании земельного участка	—
9.	Сведения о земельных участках (землях общего пользования, территории общего пользования), посредством которых обеспечивается доступ	—
10.	Иные сведения	—

4. Пояснения к сведениям об уточняемом земельном участке с кадастровым номером 05:04:000009:519 :

1. —

1. Сведения о характерных точках границ уточняемого земельного участка с кадастровым номером 05:04:000009:520

Система координат МСК-05					Зона № —		
Обозначение характерных точек границ	Координаты, м				Метод определения координат	Формулы, примененные для расчета средней квадратической погрешности определения координат характерных точек границ (M_t), с подставленными в такие формулы значениями и итоговые (вычисленные) значения M_t , м	Описание закрепления точки
	содержатся в Едином государственном реестре недвижимости		определены в результате выполнения комплексных кадастровых работ				
	X	Y	X	Y			
1	2	3	4	5	6	7	8

КАРТА-ПЛАН ТЕРРИТОРИИ

Сведения об уточняемых земельных участках, необходимые для исправления реестровых ошибок
в сведениях о местоположении их границ

н771У	—	—	352777,45	275839,75	—	—	—
н772У	—	—	352771,54	275863,50	—	—	—
н773У	—	—	352771,93	275869,07	—	—	—
н774У	—	—	352770,92	275876,43	—	—	—
н775У	—	—	352770,22	275879,14	—	—	—
н776У	—	—	352768,44	275883,40	—	—	—
н777У	—	—	352766,74	275894,70	—	—	—
н778У	—	—	352762,87	275922,19	—	—	—
н779У	—	—	352755,36	275958,66	—	—	—
н780У	—	—	352740,95	275956,11	—	—	—
н781У	—	—	352753,38	275885,02	—	—	—
н782У	—	—	352751,64	275881,30	—	—	—
н783У	—	—	352764,07	275836,82	—	—	—
н771У	—	—	352777,45	275839,75	—	—	—
1154	352778,85	275838,82	—	—	—	—	—
1155	352776,80	275848,26	—	—	—	—	—
1156	352773,47	275861,38	—	—	—	—	—
1157	352773,17	275864,74	—	—	—	—	—
1158	352772,85	275866,50	—	—	—	—	—
1159	352772,40	275873,71	—	—	—	—	—
1160	352771,61	275877,39	—	—	—	—	—
1161	352769,54	275883,31	—	—	—	—	—
1162	352769,56	275887,78	—	—	—	—	—
1163	352767,66	275895,15	—	—	—	—	—
1164	352766,58	275906,83	—	—	—	—	—
1165	352764,87	275919,63	—	—	—	—	—
1166	352748,64	275915,48	—	—	—	—	—
1167	352749,74	275909,25	—	—	—	—	—
1168	352754,63	275884,59	—	—	—	—	—
1169	352754,13	275879,47	—	—	—	—	—
1170	352756,34	275870,19	—	—	—	—	—
1171	352758,39	275861,23	—	—	—	—	—
1172	352760,29	275853,87	—	—	—	—	—

КАРТА-ПЛАН ТЕРРИТОРИИ

Сведения об уточняемых земельных участках, необходимые для исправления реестровых ошибок
в сведениях о местоположении их границ

1173	352763,30	275845,40	—	—	—	—	—
1174	352766,00	275835,63	—	—	—	—	—

2. Сведения о частях границ уточняемого земельного участка с кадастровым номером 05:04:000009:520

Обозначение части границ		Горизонтальное проложение (S), м	Описание прохождения части границ	Сведения о согласовании местоположения границ(согласовано/спорное)
от т.	до т.			
1	2	3	4	5
н771У	н772У	24,47	—	согласовано
н772У	н773У	5,58	—	согласовано
н773У	н774У	7,43	—	согласовано
н774У	н775У	2,80	—	согласовано
н775У	н776У	4,62	—	согласовано
н776У	н777У	11,43	—	согласовано
н777У	н778У	27,76	—	согласовано
н778У	н779У	37,24	—	согласовано
н779У	н780У	14,63	—	согласовано
н780У	н781У	72,17	—	согласовано
н781У	н782У	4,11	—	согласовано
н782У	н783У	46,18	—	согласовано
н783У	н771У	13,70	—	согласовано

3. Характеристики уточняемого земельного участка с кадастровым номером 05:04:000009:520

№ п/п	Наименование характеристик земельного участка	Значение характеристики
1	2	3
1.	Адрес земельного участка	—
1.1.	Сведения о местоположении земельного участка (при отсутствии адреса) в структурированном в соответствии с федеральной информационной адресной системой виде	Республика Дагестан, р-н Тарумовский, с Раздолье, ул Колосянка, д 32
1.2.	Дополнительные сведения о местоположении земельного участка	—
2.	Площадь земельного участка ± величина погрешности определения(вычисления) площади ($P \pm \Delta P$), м ²	1845±—
3.	Формула, примененная для вычисления предельной погрешности определения площади земельного участка, с подставленными значениями и итоговые (вычисленные) значения (ΔP), м ²	—

КАРТА-ПЛАН ТЕРРИТОРИИ

Сведения об уточняемых земельных участках, необходимые для исправления реестровых ошибок
в сведениях о местоположении их границ

1	2	3
4.	Площадь земельного участка согласно сведениям Единого государственного реестра недвижимости (Ркад), м ²	1249
5.	Оценка расхождения Р и Ркад (Р – Ркад), м ²	596
6.	Предельный минимальный и максимальный размеры земельного участка (Рмин и Рмакс), м ²	—
7.	Кадастровый или иной государственный учетный номер (инвентарный) здания, сооружения, объекта незавершенного строительства, расположенного на земельном участке	—
8.	Вид (виды) разрешенного использования	Для ведения личного подсобного хзйства
8.1.	Дополнительные сведения об использовании земельного участка	—
9.	Сведения о земельных участках (землях общего пользования, территории общего пользования), посредством которых обеспечивается доступ	—
10.	Иные сведения	—

4. Пояснения к сведениям об уточняемом земельном участке с кадастровым номером 05:04:000009:520 :

1. —

1. Сведения о характерных точках границ уточняемого земельного участка с кадастровым номером 05:04:000009:521

Система координат МСК-05					Зона № —		
Обозначение характерных точек границ	Координаты, м				Метод определения координат	Формулы, примененные для расчета средней квадратической погрешности определения координат характерных точек границ (M _t), с подставленными в такие формулы значениями и итоговые (вычисленные) значения M _t , м	Описание закрепления точки
	содержатся в Едином государственном реестре недвижимости		определены в результате выполнения комплексных кадастровых работ				
	X	Y	X	Y			
1	2	3	4	5	6	7	8
н676У	—	—	352440,98	275717,94	—	—	—
н784У	—	—	352435,48	275751,31	—	—	—
н785У	—	—	352422,01	275749,37	—	—	—
н786У	—	—	352421,00	275747,05	—	—	—
н787У	—	—	352390,18	275741,55	—	—	—

КАРТА-ПЛАН ТЕРРИТОРИИ

Сведения об уточняемых земельных участках, необходимые для исправления реестровых ошибок
в сведениях о местоположении их границ

н788У	—	—	352393,05	275725,76	—	—	—
н789У	—	—	352375,32	275723,05	—	—	—
н790У	—	—	352372,33	275724,96	—	—	—
н791У	—	—	352371,17	275719,04	—	—	—
н792У	—	—	352354,33	275715,90	—	—	—
н793У	—	—	352345,74	275711,28	—	—	—
н677У	—	—	352349,47	275696,10	—	—	—
н676У	—	—	352440,98	275717,94	—	—	—
1017	352446,42	275718,92	—	—	—	—	—
1175	352439,63	275751,66	—	—	—	—	—
1176	352422,11	275748,43	—	—	—	—	—
1177	352421,61	275746,97	—	—	—	—	—
1178	352391,91	275741,16	—	—	—	—	—
1179	352395,09	275725,15	—	—	—	—	—
1180	352375,94	275721,93	—	—	—	—	—
1181	352372,35	275716,91	—	—	—	—	—
1182	352363,75	275714,65	—	—	—	—	—
1183	352347,84	275711,90	—	—	—	—	—
1184	352346,06	275709,81	—	—	—	—	—
1020	352347,60	275697,38	—	—	—	—	—
1019	352348,99	275695,84	—	—	—	—	—
1018	352414,98	275711,96	—	—	—	—	—

2. Сведения о частях границ уточняемого земельного участка с кадастровым номером 05:04:000009:521

Обозначение части границ		Горизонтальное проложение (S), м	Описание прохождения части границ	Сведения о согласовании местоположения границ(согласовано/спорное)
от т.	до т.			
1	2	3	4	5
н676У	н784У	33,82	—	согласовано
н784У	н785У	13,61	—	согласовано
н785У	н786У	2,53	—	согласовано
н786У	н787У	31,31	—	согласовано
н787У	н788У	16,05	—	согласовано
н788У	н789У	17,94	—	согласовано
н789У	н790У	3,55	—	согласовано

КАРТА-ПЛАН ТЕРРИТОРИИ

Сведения об уточняемых земельных участках, необходимые для исправления реестровых ошибок
в сведениях о местоположении их границ

н790У	н791У	6,03	—	согласовано
н791У	н792У	17,13	—	согласовано
н792У	н793У	9,75	—	согласовано
н793У	н677У	15,63	—	согласовано
н677У	н676У	94,08	—	согласовано

3. Характеристики уточняемого земельного участка с кадастровым номером 05:04:000009:521

№ п/п	Наименование характеристик земельного участка	Значение характеристики
1	2	3
1.	Адрес земельного участка	—
1.1.	Сведения о местоположении земельного участка (при отсутствии адреса) в структурированном в соответствии с федеральной информационной адресной системой виде	Дагестан респ, р-н Тарумовский, с. Раздолье, ул. им.К. Редькина, 2
1.2.	Дополнительные сведения о местоположении земельного участка	—
2.	Площадь земельного участка \pm величина погрешности определения(вычисления) площади ($P \pm \Delta P$), м ²	2471 \pm —
3.	Формула, примененная для вычисления предельной погрешности определения площади земельного участка, с подставленными значениями и итоговые (вычисленные) значения (ΔP), м ²	—
4.	Площадь земельного участка согласно сведениям Единого государственного реестра недвижимости ($P_{\text{кад}}$), м ²	2488
5.	Оценка расхождения P и $P_{\text{кад}}$ ($P - P_{\text{кад}}$), м ²	-17
6.	Предельный минимальный и максимальный размеры земельного участка ($P_{\text{мин}}$ и $P_{\text{макс}}$), м ²	—
7.	Кадастровый или иной государственный учетный номер (инвентарный) здания, сооружения, объекта незавершенного строительства, расположенного на земельном участке	—
8.	Вид (виды) разрешенного использования	Для ведения личного подсобного хозяйства
8.1.	Дополнительные сведения об использовании земельного участка	—
9.	Сведения о земельных участках (землях общего пользования, территории общего пользования), посредством которых обеспечивается доступ	—
10.	Иные сведения	—

КАРТА-ПЛАН ТЕРРИТОРИИ

Сведения об уточняемых земельных участках, необходимые для исправления реестровых ошибок
в сведениях о местоположении их границ

4. Пояснения к сведениям об уточняемом земельном участке с кадастровым номером 05:04:000009:521 :

1. —

1. Сведения о характерных точках границ уточняемого земельного участка с кадастровым номером 05:04:000009:525

Система координат МСК-05

Зона № —

Обозначение характерных точек границ	Координаты, м				Метод определения координат	Формулы, примененные для расчета средней квадратической погрешности определения координат характерных точек границ (M_t), с подставленными в такие формулы значениями и итоговые (вычисленные) значения M_t , м	Описание закрепления точки
	содержатся в Едином государственном реестре недвижимости		определены в результате выполнения комплексных кадастровых работ				
	X	Y	X	Y			
1	2	3	4	5	6	7	8
н38У	—	—	352660,55	275402,24	—	—	—
н43У	—	—	352680,85	275409,34	—	—	—
н51У	—	—	352669,60	275451,67	—	—	—
н50У	—	—	352665,09	275468,50	—	—	—
н39У	—	—	352645,32	275465,03	—	—	—
н38У	—	—	352660,55	275402,24	—	—	—
1185	352680,95	275409,57	—	—	—	—	—
66	352671,51	275442,42	—	—	—	—	—
1186	352669,67	275451,18	—	—	—	—	—
1187	352664,88	275468,71	—	—	—	—	—
53	352645,43	275464,16	—	—	—	—	—
52	352648,37	275449,34	—	—	—	—	—
51	352649,23	275449,05	—	—	—	—	—
50	352649,93	275444,35	—	—	—	—	—
49	352660,49	275403,03	—	—	—	—	—

2. Сведения о частях границ уточняемого земельного участка с кадастровым номером 05:04:000009:525

Обозначение части границ		Горизонтальное положение (S), м	Описание прохождения части границ	Сведения о согласовании местоположения границ(согласовано/спорное)
от т.	до т.			

КАРТА-ПЛАН ТЕРРИТОРИИ

Сведения об уточняемых земельных участках, необходимые для исправления реестровых ошибок
в сведениях о местоположении их границ

1	2	3	4	5
н38У	н43У	21,51	—	согласовано
н43У	н51У	43,80	—	согласовано
н51У	н50У	17,42	—	согласовано
н50У	н39У	20,07	—	согласовано
н39У	н38У	64,61	—	согласовано

3. Характеристики уточняемого земельного участка с кадастровым номером 05:04:000009:525

№ п/п	Наименование характеристик земельного участка	Значение характеристики
1	2	3
1.	Адрес земельного участка	—
1.1.	Сведения о местоположении земельного участка (при отсутствии адреса) в структурированном в соответствии с федеральной информационной адресной системой виде	Дагестан респ, р-н Тарумовский, с. Раздолье, ул. К.Редькина, 25
1.2.	Дополнительные сведения о местоположении земельного участка	—
2.	Площадь земельного участка \pm величина погрешности определения(вычисления) площади ($P \pm \Delta P$), м ²	1304 \pm —
3.	Формула, примененная для вычисления предельной погрешности определения площади земельного участка, с подставленными значениями и итоговые (вычисленные) значения (ΔP), м ²	—
4.	Площадь земельного участка согласно сведениям Единого государственного реестра недвижимости ($P_{\text{кад}}$), м ²	1290
5.	Оценка расхождения P и $P_{\text{кад}}$ ($P - P_{\text{кад}}$), м ²	14
6.	Предельный минимальный и максимальный размеры земельного участка ($P_{\text{мин}}$ и $P_{\text{макс}}$), м ²	—
7.	Кадастровый или иной государственный учетный номер (инвентарный) здания, сооружения, объекта незавершенного строительства, расположенного на земельном участке	—
8.	Вид (виды) разрешенного использования	Для ведения личного подсобного хозяйства
8.1.	Дополнительные сведения об использовании земельного участка	—
9.	Сведения о земельных участках (землях общего пользования, территории общего пользования), посредством которых обеспечивается доступ	—
10.	Иные сведения	—

КАРТА-ПЛАН ТЕРРИТОРИИ

Сведения об уточняемых земельных участках, необходимые для исправления реестровых ошибок
в сведениях о местоположении их границ

4. Пояснения к сведениям об уточняемом земельном участке с кадастровым номером 05:04:000009:525 :

1. —

1. Сведения о характерных точках границ уточняемого земельного участка с кадастровым номером 05:04:000009:526

Система координат МСК-05

Зона № —

Обозначение характерных точек границ	Координаты, м				Метод определения координат	Формулы, примененные для расчета средней квадратической погрешности определения координат характерных точек границ (M_t), с подставленными в такие формулы значениями и итоговые (вычисленные) значения M_t , м	Описание закрепления точки
	содержатся в Едином государственном реестре недвижимости		определены в результате выполнения комплексных кадастровых работ				
	X	Y	X	Y			
1	2	3	4	5	6	7	8
н794У	—	—	352815,70	276042,46	—	—	—
н795У	—	—	352809,81	276070,80	—	—	—
н796У	—	—	352796,34	276126,01	—	—	—
н797У	—	—	352780,00	276121,45	—	—	—
н798У	—	—	352796,88	276055,01	—	—	—
н799У	—	—	352799,20	276044,71	—	—	—
н794У	—	—	352815,70	276042,46	—	—	—
1188	352818,35	276038,19	—	—	—	—	—
1189	352805,89	276095,53	—	—	—	—	—
1190	352802,81	276107,32	—	—	—	—	—
1191	352801,97	276113,00	—	—	—	—	—
1192	352798,88	276123,50	—	—	—	—	—
1193	352782,78	276119,11	—	—	—	—	—
1194	352788,24	276095,97	—	—	—	—	—
1195	352789,80	276093,41	—	—	—	—	—
1196	352802,84	276039,47	—	—	—	—	—

2. Сведения о частях границ уточняемого земельного участка с кадастровым номером 05:04:000009:526

Обозначение части границ		Горизонтальное проложение (S), м	Описание прохождения части границ	Сведения о согласовании местоположения границ(согласовано/спорное)
от т.	до т.			

КАРТА-ПЛАН ТЕРРИТОРИИ

Сведения об уточняемых земельных участках, необходимые для исправления реестровых ошибок
в сведениях о местоположении их границ

1	2	3	4	5
н794У	н795У	28,95	—	согласовано
н795У	н796У	56,83	—	согласовано
н796У	н797У	16,96	—	согласовано
н797У	н798У	68,55	—	согласовано
н798У	н799У	10,56	—	согласовано
н799У	н794У	16,65	—	согласовано

3. Характеристики уточняемого земельного участка с кадастровым номером 05:04:000009:526

№ п/п	Наименование характеристик земельного участка	Значение характеристики
1	2	3
1.	Адрес земельного участка	—
1.1.	Сведения о местоположении земельного участка (при отсутствии адреса) в структурированном в соответствии с федеральной информационной адресной системой виде	Дагестан респ, р-н Тарумовский, с. Раздолье, ул. Молдавская 3
1.2.	Дополнительные сведения о местоположении земельного участка	—
2.	Площадь земельного участка ± величина погрешности определения(вычисления) площади ($P \pm \Delta P$), м ²	1357±—
3.	Формула, примененная для вычисления предельной погрешности определения площади земельного участка, с подставленными значениями и итоговые (вычисленные) значения (ΔP), м ²	—
4.	Площадь земельного участка согласно сведениям Единого государственного реестра недвижимости ($P_{\text{кад}}$), м ²	1353
5.	Оценка расхождения P и $P_{\text{кад}}$ ($P - P_{\text{кад}}$), м ²	4
6.	Предельный минимальный и максимальный размеры земельного участка ($P_{\text{мин}}$ и $P_{\text{макс}}$), м ²	—
7.	Кадастровый или иной государственный учетный номер (инвентарный) здания, сооружения, объекта незавершенного строительства, расположенного на земельном участке	—
8.	Вид (виды) разрешенного использования	для ведения личного подсобного хозяйства
8.1.	Дополнительные сведения об использовании земельного участка	—
9.	Сведения о земельных участках (землях общего пользования, территории общего пользования), посредством которых обеспечивается доступ	—
10.	Иные сведения	—

КАРТА-ПЛАН ТЕРРИТОРИИ

Сведения об уточняемых земельных участках, необходимые для исправления реестровых ошибок
в сведениях о местоположении их границ

4. Пояснения к сведениям об уточняемом земельном участке с кадастровым номером 05:04:000009:526 :

1. —

1. Сведения о характерных точках границ уточняемого земельного участка с кадастровым номером 05:04:000009:527

Система координат МСК-05

Зона № —

Обозначение характерных точек границ	Координаты, м				Метод определения координат	Формулы, примененные для расчета средней квадратической погрешности определения координат характерных точек границ (M_t), с подставленными в такие формулы значениями и итоговые (вычисленные) значения M_t , м	Описание закрепления точки
	содержатся в Едином государственном реестре недвижимости		определены в результате выполнения комплексных кадастровых работ				
	X	Y	X	Y			
1	2	3	4	5	6	7	8
н799У	—	—	352799,20	276044,71	—	—	—
н798У	—	—	352796,88	276055,01	—	—	—
н797У	—	—	352780,00	276121,45	—	—	—
н800У	—	—	352757,93	276116,88	—	—	—
н801У	—	—	352749,34	276108,05	—	—	—
н802У	—	—	352753,29	276085,83	—	—	—
н803У	—	—	352755,76	276078,39	—	—	—
н804У	—	—	352764,67	276064,30	—	—	—
н805У	—	—	352778,30	276050,05	—	—	—
н806У	—	—	352787,90	276044,48	—	—	—
н799У	—	—	352799,20	276044,71	—	—	—
1196	352802,84	276039,47	—	—	—	—	—
1195	352789,80	276093,41	—	—	—	—	—
1194	352788,24	276095,97	—	—	—	—	—
1193	352782,78	276119,11	—	—	—	—	—
1197	352760,12	276114,29	—	—	—	—	—
1198	352752,12	276105,92	—	—	—	—	—
1199	352755,74	276085,05	—	—	—	—	—
1200	352758,84	276075,54	—	—	—	—	—

КАРТА-ПЛАН ТЕРРИТОРИИ

Сведения об уточняемых земельных участках, необходимые для исправления реестровых ошибок
в сведениях о местоположении их границ

1201	352775,41	276051,83	—	—	—	—	—
1202	352787,90	276042,31	—	—	—	—	—

2. Сведения о частях границ уточняемого земельного участка с кадастровым номером 05:04:000009:527

Обозначение части границ		Горизонтальное проложение (S), м	Описание прохождения части границ	Сведения о согласовании местоположения границ(согласовано/спорное)
от т.	до т.			
1	2	3	4	5
н799У	н798У	10,56	—	согласовано
н798У	н797У	68,55	—	согласовано
н797У	н800У	22,54	—	согласовано
н800У	н801У	12,32	—	согласовано
н801У	н802У	22,57	—	согласовано
н802У	н803У	7,84	—	согласовано
н803У	н804У	16,67	—	согласовано
н804У	н805У	19,72	—	согласовано
н805У	н806У	11,10	—	согласовано
н806У	н799У	11,30	—	согласовано

3. Характеристики уточняемого земельного участка с кадастровым номером 05:04:000009:527

№ п/п	Наименование характеристик земельного участка	Значение характеристики
1	2	3
1.	Адрес земельного участка	—
1.1.	Сведения о местоположении земельного участка (при отсутствии адреса) в структурированном в соответствии с федеральной информационной адресной системой виде	Дагестан респ, р-н Тарумовский, с. Раздолье, ул. Молдавская 1
1.2.	Дополнительные сведения о местоположении земельного участка	—
2.	Площадь земельного участка ± величина погрешности определения(вычисления) площади ($P \pm \Delta P$), м ²	2243±—
3.	Формула, примененная для вычисления предельной погрешности определения площади земельного участка, с подставленными значениями и итоговые (вычисленные) значения (ΔP), м ²	—
4.	Площадь земельного участка согласно сведениям Единого государственного реестра недвижимости ($P_{\text{кад}}$), м ²	2278
5.	Оценка расхождения P и $P_{\text{кад}}$ ($P - P_{\text{кад}}$), м ²	-35

КАРТА-ПЛАН ТЕРРИТОРИИ

Сведения об уточняемых земельных участках, необходимые для исправления реестровых ошибок
в сведениях о местоположении их границ

1	2	3
6.	Предельный минимальный и максимальный размеры земельного участка (Р _{мин} и Р _{макс}), м ²	—
7.	Кадастровый или иной государственный учетный номер (инвентарный) здания, сооружения, объекта незавершенного строительства, расположенного на земельном участке	—
8.	Вид (виды) разрешенного использования	для ведения личного подсобного хозяйства
8.1.	Дополнительные сведения об использовании земельного участка	—
9.	Сведения о земельных участках (землях общего пользования, территории общего пользования), посредством которых обеспечивается доступ	—
10.	Иные сведения	—

4. Пояснения к сведениям об уточняемом земельном участке с кадастровым номером 05:04:000009:527 :

1.	—
----	---

1. Сведения о характерных точках границ уточняемого земельного участка с кадастровым номером 05:04:000009:528

Система координат МСК-05					Зона № —		
Обозначение характерных точек границ	Координаты, м				Метод определения координат	Формулы, примененные для расчета средней квадратической погрешности определения координат характерных точек границ (M _t), с подставленными в такие формулы значениями и итоговые (вычисленные) значения M _t , м	Описание закрепления точки
	содержатся в Едином государственном реестре недвижимости		определены в результате выполнения комплексных кадастровых работ				
	X	Y	X	Y			
1	2	3	4	5	6	7	8
н631У	—	—	353373,93	275373,97	—	—	—
н630У	—	—	353415,28	275470,95	—	—	—
н807У	—	—	353397,64	275478,40	—	—	—
н808У	—	—	353365,86	275404,71	—	—	—
н809У	—	—	353362,23	275400,22	—	—	—
н810У	—	—	353356,34	275385,35	—	—	—
н631У	—	—	353373,93	275373,97	—	—	—
934	353416,99	275471,55	—	—	—	—	—

КАРТА-ПЛАН ТЕРРИТОРИИ

Сведения об уточняемых земельных участках, необходимые для исправления реестровых ошибок
в сведениях о местоположении их границ

1203	353398,03	275478,46	—	—	—	—	—
1204	353389,41	275459,37	—	—	—	—	—
1205	353369,74	275413,17	—	—	—	—	—
1206	353366,11	275404,31	—	—	—	—	—
1207	353361,82	275399,54	—	—	—	—	—
1208	353356,29	275384,87	—	—	—	—	—
937	353374,74	275373,73	—	—	—	—	—
936	353385,50	275394,78	—	—	—	—	—
935	353407,17	275449,35	—	—	—	—	—

2. Сведения о частях границ уточняемого земельного участка с кадастровым номером 05:04:000009:528

Обозначение части границ		Горизонтальное проложение (S), м	Описание прохождения части границ	Сведения о согласовании местоположения границ(согласовано/спорное)
от т.	до т.			
1	2	3	4	5
н631У	н630У	105,43	—	согласовано
н630У	н807У	19,15	—	согласовано
н807У	н808У	80,25	—	согласовано
н808У	н809У	5,77	—	согласовано
н809У	н810У	15,99	—	согласовано
н810У	н631У	20,95	—	согласовано

3. Характеристики уточняемого земельного участка с кадастровым номером 05:04:000009:528

№ п/п	Наименование характеристик земельного участка	Значение характеристики
1	2	3
1.	Адрес земельного участка	—
1.1.	Сведения о местоположении земельного участка (при отсутствии адреса) в структурированном в соответствии с федеральной информационной адресной системой виде	Дагестан респ, р-н Тарумовский, с. Раздолье, ул. Садовая 17
1.2.	Дополнительные сведения о местоположении земельного участка	—
2.	Площадь земельного участка ± величина погрешности определения(вычисления) площади ($P \pm \Delta P$), м ²	2033±—
3.	Формула, примененная для вычисления предельной погрешности определения площади земельного участка, с подставленными значениями и итоговые (вычисленные) значения (ΔP), м ²	—

КАРТА-ПЛАН ТЕРРИТОРИИ

Сведения об уточняемых земельных участках, необходимые для исправления реестровых ошибок
в сведениях о местоположении их границ

1	2	3
4.	Площадь земельного участка согласно сведениям Единого государственного реестра недвижимости (Ркад), м ²	2206
5.	Оценка расхождения Р и Ркад (Р – Ркад), м ²	-173
6.	Предельный минимальный и максимальный размеры земельного участка (Рмин и Рмакс), м ²	—
7.	Кадастровый или иной государственный учетный номер (инвентарный) здания, сооружения, объекта незавершенного строительства, расположенного на земельном участке	—
8.	Вид (виды) разрешенного использования	для ведения личного подсобного хозяйства
8.1.	Дополнительные сведения об использовании земельного участка	—
9.	Сведения о земельных участках (землях общего пользования, территории общего пользования), посредством которых обеспечивается доступ	—
10.	Иные сведения	—

4. Пояснения к сведениям об уточняемом земельном участке с кадастровым номером 05:04:000009:528 :

1. —

1. Сведения о характерных точках границ уточняемого земельного участка с кадастровым номером 05:04:000009:529

Система координат МСК-05					Зона № —		
Обозначение характерных точек границ	Координаты, м				Метод определения координат	Формулы, примененные для расчета средней квадратической погрешности определения координат характерных точек границ (M _t), с подставленными в такие формулы значениями и итоговые (вычисленные) значения M _t , м	Описание закрепления точки
	содержатся в Едином государственном реестре недвижимости		определены в результате выполнения комплексных кадастровых работ				
	X	Y	X	Y			
1	2	3	4	5	6	7	8
н25У	—	—	352555,61	275466,02	—	—	—
н20У	—	—	352567,92	275467,65	—	—	—
н23У	—	—	352562,97	275502,57	—	—	—
н22У	—	—	352558,63	275521,54	—	—	—
н26У	—	—	352545,54	275519,22	—	—	—

КАРТА-ПЛАН ТЕРРИТОРИИ

Сведения об уточняемых земельных участках, необходимые для исправления реестровых ошибок
в сведениях о местоположении их границ

н25У	—	—	352555,61	275466,02	—	—	—
21	352567,24	275467,36	—	—	—	—	—
22	352565,77	275476,81	—	—	—	—	—
23	352563,95	275488,48	—	—	—	—	—
24	352561,42	275501,66	—	—	—	—	—
25	352561,14	275503,07	—	—	—	—	—
26	352556,58	275524,93	—	—	—	—	—
27	352555,82	275528,59	—	—	—	—	—
1209	352542,48	275525,55	—	—	—	—	—
36	352546,83	275505,93	—	—	—	—	—
35	352555,15	275466,44	—	—	—	—	—
1210	352562,55	275467,00	—	—	—	—	—

2. Сведения о частях границ уточняемого земельного участка с кадастровым номером 05:04:000009:529

Обозначение части границ		Горизонтальное проложение (S), м	Описание прохождения части границ	Сведения о согласовании местоположения границ(согласовано/спорное)
от т.	до т.			
1	2	3	4	5
н25У	н20У	12,42	—	согласовано
н20У	н23У	35,27	—	согласовано
н23У	н22У	19,46	—	согласовано
н22У	н26У	13,29	—	согласовано
н26У	н25У	54,14	—	согласовано

3. Характеристики уточняемого земельного участка с кадастровым номером 05:04:000009:529

№ п/п	Наименование характеристик земельного участка	Значение характеристики
1	2	3
1.	Адрес земельного участка	—
1.1.	Сведения о местоположении земельного участка (при отсутствии адреса) в структурированном в соответствии с федеральной информационной адресной системой виде	Дагестан респ, р-н Тарумовский, с. Раздолье, ул. Шаповалова, 3
1.2.	Дополнительные сведения о местоположении земельного участка	—
2.	Площадь земельного участка ± величина погрешности определения(вычисления) площади ($P \pm \Delta P$), м ²	728±—
3.	Формула, примененная для вычисления предельной погрешности	—

КАРТА-ПЛАН ТЕРРИТОРИИ

Сведения об уточняемых земельных участках, необходимые для исправления реестровых ошибок
в сведениях о местоположении их границ

1	2	3
	определения площади земельного участка, с подставленными значениями и итоговые (вычисленные) значения (ΔP), м ²	
4.	Площадь земельного участка согласно сведениям Единого государственного реестра недвижимости ($P_{\text{кад}}$), м ²	808
5.	Оценка расхождения P и $P_{\text{кад}}$ ($P - P_{\text{кад}}$), м ²	-80
6.	Предельный минимальный и максимальный размеры земельного участка ($P_{\text{мин}}$ и $P_{\text{макс}}$), м ²	—
7.	Кадастровый или иной государственный учетный номер (инвентарный) здания, сооружения, объекта незавершенного строительства, расположенного на земельном участке	—
8.	Вид (виды) разрешенного использования	Для ведения личного подсобного хозяйства
8.1.	Дополнительные сведения об использовании земельного участка	—
9.	Сведения о земельных участках (землях общего пользования, территории общего пользования), посредством которых обеспечивается доступ	—
10.	Иные сведения	—

4. Пояснения к сведениям об уточняемом земельном участке с кадастровым номером 05:04:000009:529 :

1. —

1. Сведения о характерных точках границ уточняемого земельного участка с кадастровым номером 05:04:000009:530

Система координат МСК-05

Зона № —

Обозначение характерных точек границ	Координаты, м				Метод определения координат	Формулы, примененные для расчета средней квадратической погрешности определения координат характерных точек границ (M_t), с подставленными в такие формулы значениями и итоговые (вычисленные) значения M_t , м	Описание закрепления точки
	содержатся в Едином государственном реестре недвижимости		определены в результате выполнения комплексных кадастровых работ				
	X	Y	X	Y			
1	2	3	4	5	6	7	8
н678У	—	—	352329,29	275693,25	—	—	—
н811У	—	—	352331,85	275711,14	—	—	—
н812У	—	—	352336,72	275720,43	—	—	—

КАРТА-ПЛАН ТЕРРИТОРИИ

Сведения об уточняемых земельных участках, необходимые для исправления реестровых ошибок
в сведениях о местоположении их границ

н813У	—	—	352334,05	275736,58	—	—	—
н814У	—	—	352330,76	275774,56	—	—	—
н815У	—	—	352329,32	275774,56	—	—	—
н816У	—	—	352326,99	275787,15	—	—	—
н817У	—	—	352326,94	275797,63	—	—	—
н818У	—	—	352325,86	275808,63	—	—	—
н819У	—	—	352313,66	275807,51	—	—	—
н820У	—	—	352315,00	275790,43	—	—	—
н821У	—	—	352317,91	275772,43	—	—	—
н822У	—	—	352320,81	275717,37	—	—	—
н823У	—	—	352321,28	275693,83	—	—	—
н678У	—	—	352329,29	275693,25	—	—	—
1211	352337,82	275720,27	—	—	—	—	—
1212	352335,48	275736,79	—	—	—	—	—
1213	352332,56	275772,45	—	—	—	—	—
1214	352331,25	275772,45	—	—	—	—	—
1215	352328,69	275786,14	—	—	—	—	—
1216	352328,29	275795,92	—	—	—	—	—
1217	352327,02	275807,23	—	—	—	—	—
1218	352315,46	275806,14	—	—	—	—	—
1219	352316,91	275785,71	—	—	—	—	—
1220	352318,83	275773,97	—	—	—	—	—
1221	352321,87	275712,89	—	—	—	—	—
1222	352322,45	275693,11	—	—	—	—	—
1223	352329,87	275693,54	—	—	—	—	—
1224	352332,76	275710,49	—	—	—	—	—

2. Сведения о частях границ уточняемого земельного участка с кадастровым номером 05:04:000009:530

Обозначение части границ		Горизонтальное проложение (S), м	Описание прохождения части границ	Сведения о согласовании местоположения границ(согласовано/спорное)
от т.	до т.			
1	2	3	4	5
н678У	н811У	18,07	—	согласовано
н811У	н812У	10,49	—	согласовано
н812У	н813У	16,37	—	согласовано

КАРТА-ПЛАН ТЕРРИТОРИИ

Сведения об уточняемых земельных участках, необходимые для исправления реестровых ошибок
в сведениях о местоположении их границ

н813У	н814У	38,12	—	согласовано
н814У	н815У	1,44	—	согласовано
н815У	н816У	12,80	—	согласовано
н816У	н817У	10,48	—	согласовано
н817У	н818У	11,05	—	согласовано
н818У	н819У	12,25	—	согласовано
н819У	н820У	17,13	—	согласовано
н820У	н821У	18,23	—	согласовано
н821У	н822У	55,14	—	согласовано
н822У	н823У	23,54	—	согласовано
н823У	н678У	8,03	—	согласовано

3. Характеристики уточняемого земельного участка с кадастровым номером 05:04:000009:530

№ п/п	Наименование характеристик земельного участка	Значение характеристики
1	2	3
1.	Адрес земельного участка	—
1.1.	Сведения о местоположении земельного участка (при отсутствии адреса) в структурированном в соответствии с федеральной информационной адресной системой виде	Дагестан респ, р-н Тарумовский, с. Раздолье, ул. Крикунова, 15
1.2.	Дополнительные сведения о местоположении земельного участка	—
2.	Площадь земельного участка ± величина погрешности определения(вычисления) площади ($P \pm \Delta P$), м ²	1456±—
3.	Формула, примененная для вычисления предельной погрешности определения площади земельного участка, с подставленными значениями и итоговые (вычисленные) значения (ΔP), м ²	—
4.	Площадь земельного участка согласно сведениям Единого государственного реестра недвижимости ($P_{\text{кад}}$), м ²	1463
5.	Оценка расхождения P и $P_{\text{кад}}$ ($P - P_{\text{кад}}$), м ²	-7
6.	Предельный минимальный и максимальный размеры земельного участка ($P_{\text{мин}}$ и $P_{\text{макс}}$), м ²	—
7.	Кадастровый или иной государственный учетный номер (инвентарный) здания, сооружения, объекта незавершенного строительства, расположенного на земельном участке	—
8.	Вид (виды) разрешенного использования	Для ведения личного подсобного хозяйства

КАРТА-ПЛАН ТЕРРИТОРИИ

Сведения об уточняемых земельных участках, необходимые для исправления реестровых ошибок
в сведениях о местоположении их границ

1	2	3
8.1.	Дополнительные сведения об использовании земельного участка	—
9.	Сведения о земельных участках (землях общего пользования, территории общего пользования), посредством которых обеспечивается доступ	—
10.	Иные сведения	—

4. Пояснения к сведениям об уточняемом земельном участке с кадастровым номером 05:04:000009:530 :

1.	—
----	---

1. Сведения о характерных точках границ уточняемого земельного участка с кадастровым номером 05:04:000009:531

Система координат МСК-05 Зона № —

Обозначение характерных точек границ	Координаты, м				Метод определения координат	Формулы, примененные для расчета средней квадратической погрешности определения координат характерных точек границ (M_t), с подставленными в такие формулы значениями и итоговые (вычисленные) значения M_t , м	Описание закрепления точки
	содержатся в Едином государственном реестре недвижимости		определены в результате выполнения комплексных кадастровых работ				
	X	Y	X	Y			
1	2	3	4	5	6	7	8
н824У	—	—	353150,87	275559,30	—	—	—
н825У	—	—	353181,22	275567,43	—	—	—
н826У	—	—	353172,55	275618,84	—	—	—
н827У	—	—	353162,87	275617,68	—	—	—
н828У	—	—	353159,39	275644,09	—	—	—
н829У	—	—	353133,60	275638,67	—	—	—
н830У	—	—	353136,39	275620,24	—	—	—
н824У	—	—	353150,87	275559,30	—	—	—
1225	353181,94	275567,38	—	—	—	—	—
1226	353172,08	275618,19	—	—	—	—	—
1227	353162,95	275616,33	—	—	—	—	—
1228	353159,31	275642,43	—	—	—	—	—
1229	353134,28	275637,78	—	—	—	—	—
1230	353137,02	275619,13	—	—	—	—	—

КАРТА-ПЛАН ТЕРРИТОРИИ

Сведения об уточняемых земельных участках, необходимые для исправления реестровых ошибок
в сведениях о местоположении их границ

1231	353137,92	275610,98	—	—	—	—	—
1232	353140,92	275601,42	—	—	—	—	—
1233	353151,05	275558,06	—	—	—	—	—

2. Сведения о частях границ уточняемого земельного участка с кадастровым номером 05:04:000009:531

Обозначение части границ		Горизонтальное проложение (S), м	Описание прохождения части границ	Сведения о согласовании местоположения границ(согласовано/спорное)
от т.	до т.			
1	2	3	4	5
н824У	н825У	31,42	—	согласовано
н825У	н826У	52,14	—	согласовано
н826У	н827У	9,75	—	согласовано
н827У	н828У	26,64	—	согласовано
н828У	н829У	26,35	—	согласовано
н829У	н830У	18,64	—	согласовано
н830У	н824У	62,64	—	согласовано

3. Характеристики уточняемого земельного участка с кадастровым номером 05:04:000009:531

№ п/п	Наименование характеристик земельного участка	Значение характеристики
1	2	3
1.	Адрес земельного участка	—
1.1.	Сведения о местоположении земельного участка (при отсутствии адреса) в структурированном в соответствии с федеральной информационной адресной системой виде	Республика Дагестан, р-н Тарумовский, с. Раздолье, ул. Шаповалова, 69
1.2.	Дополнительные сведения о местоположении земельного участка	—
2.	Площадь земельного участка ± величина погрешности определения(вычисления) площади ($P \pm \Delta P$), м ²	2470±—
3.	Формула, примененная для вычисления предельной погрешности определения площади земельного участка, с подставленными значениями и итоговые (вычисленные) значения (ΔP), м ²	—
4.	Площадь земельного участка согласно сведениям Единого государственного реестра недвижимости (Ркад), м ²	2444
5.	Оценка расхождения Р и Ркад ($P - P_{кад}$), м ²	26
6.	Предельный минимальный и максимальный размеры земельного участка (Рмин и Рмакс), м ²	—

КАРТА-ПЛАН ТЕРРИТОРИИ

Сведения об уточняемых земельных участках, необходимые для исправления реестровых ошибок
в сведениях о местоположении их границ

1	2	3
7.	Кадастровый или иной государственный учетный номер (инвентарный) здания, сооружения, объекта незавершенного строительства, расположенного на земельном участке	—
8.	Вид (виды) разрешенного использования	Для ведения личного подсобного хозяйства
8.1.	Дополнительные сведения об использовании земельного участка	—
9.	Сведения о земельных участках (землях общего пользования, территории общего пользования), посредством которых обеспечивается доступ	—
10.	Иные сведения	—

4. Пояснения к сведениям об уточняемом земельном участке с кадастровым номером 05:04:000009:531 :

1. —

1. Сведения о характерных точках границ уточняемого земельного участка с кадастровым номером 05:04:000009:532

Система координат МСК-05

Зона № —

Обозначение характерных точек границ	Координаты, м				Метод определения координат	Формулы, примененные для расчета средней квадратической погрешности определения координат характерных точек границ (M_t), с подставленными в такие формулы значениями и итоговые (вычисленные) значения M_t , м	Описание закрепления точки
	содержатся в Едином государственном реестре недвижимости		определены в результате выполнения комплексных кадастровых работ				
	X	Y	X	Y			
1	2	3	4	5	6	7	8
н831У	—	—	352910,67	275875,86	—	—	—
н832У	—	—	352901,38	275909,62	—	—	—
н833У	—	—	352895,50	275927,58	—	—	—
н834У	—	—	352890,70	275940,52	—	—	—
н835У	—	—	352878,23	276008,11	—	—	—
н186У	—	—	352859,45	276004,09	—	—	—
н185У	—	—	352871,07	275948,18	—	—	—
н184У	—	—	352894,06	275870,98	—	—	—
н831У	—	—	352910,67	275875,86	—	—	—
1234	352912,49	275874,12	—	—	—	—	—

КАРТА-ПЛАН ТЕРРИТОРИИ

Сведения об уточняемых земельных участках, необходимые для исправления реестровых ошибок
в сведениях о местоположении их границ

1235	352905,90	275897,21	—	—	—	—	—
1236	352903,23	275907,61	—	—	—	—	—
1237	352900,14	275917,80	—	—	—	—	—
1238	352897,65	275921,12	—	—	—	—	—
1239	352894,77	275930,90	—	—	—	—	—
1240	352892,71	275937,55	—	—	—	—	—
1241	352887,16	275963,31	—	—	—	—	—
1242	352878,58	276008,35	—	—	—	—	—
263	352860,43	276004,73	—	—	—	—	—
264	352866,37	275976,24	—	—	—	—	—
265	352867,80	275968,75	—	—	—	—	—
266	352872,31	275948,17	—	—	—	—	—
267	352884,88	275908,03	—	—	—	—	—
268	352886,32	275901,17	—	—	—	—	—
269	352886,94	275901,17	—	—	—	—	—
270	352888,59	275895,34	—	—	—	—	—
271	352887,75	275894,72	—	—	—	—	—
272	352896,00	275869,35	—	—	—	—	—

2. Сведения о частях границ уточняемого земельного участка с кадастровым номером 05:04:000009:532

Обозначение части границ		Горизонтальное положение (S), м	Описание прохождения части границ	Сведения о согласовании местоположения границ(согласовано/спорное)
от т.	до т.			
1	2	3	4	5
н831У	н832У	35,01	—	согласовано
н832У	н833У	18,90	—	согласовано
н833У	н834У	13,80	—	согласовано
н834У	н835У	68,73	—	согласовано
н835У	н186У	19,21	—	согласовано
н186У	н185У	57,10	—	согласовано
н185У	н184У	80,55	—	согласовано
н184У	н831У	17,31	—	согласовано

КАРТА-ПЛАН ТЕРРИТОРИИ

Сведения об уточняемых земельных участках, необходимые для исправления реестровых ошибок
в сведениях о местоположении их границ

3. Характеристики уточняемого земельного участка с кадастровым номером 05:04:000009:532

№ п/п	Наименование характеристик земельного участка	Значение характеристики
1	2	3
1.	Адрес земельного участка	—
1.1.	Сведения о местоположении земельного участка (при отсутствии адреса) в структурированном в соответствии с федеральной информационной адресной системой виде	Дагестан респ, р-н Тарумовский, с. Раздолье, ул. Колосьянка, 50
1.2.	Дополнительные сведения о местоположении земельного участка	—
2.	Площадь земельного участка \pm величина погрешности определения (вычисления) площади ($P \pm \Delta P$), м ²	2461 \pm —
3.	Формула, примененная для вычисления предельной погрешности определения площади земельного участка, с подставленными значениями и итоговые (вычисленные) значения (ΔP), м ²	—
4.	Площадь земельного участка согласно сведениям Единого государственного реестра недвижимости ($P_{\text{кад}}$), м ²	2443
5.	Оценка расхождения P и $P_{\text{кад}}$ ($P - P_{\text{кад}}$), м ²	18
6.	Предельный минимальный и максимальный размеры земельного участка ($P_{\text{мин}}$ и $P_{\text{макс}}$), м ²	—
7.	Кадастровый или иной государственный учетный номер (инвентарный) здания, сооружения, объекта незавершенного строительства, расположенного на земельном участке	—
8.	Вид (виды) разрешенного использования	для ведения личного подсобного хозяйства
8.1.	Дополнительные сведения об использовании земельного участка	—
9.	Сведения о земельных участках (землях общего пользования, территории общего пользования), посредством которых обеспечивается доступ	—
10.	Иные сведения	—

4. Пояснения к сведениям об уточняемом земельном участке с кадастровым номером 05:04:000009:532 :

1. —

1. Сведения о характерных точках границ уточняемого земельного участка с кадастровым номером 05:04:000009:533

Система координат МСК-05

Зона № —

КАРТА-ПЛАН ТЕРРИТОРИИ

Сведения об уточняемых земельных участках, необходимые для исправления реестровых ошибок
в сведениях о местоположении их границ

Обозначение характерных точек границ	Координаты, м				Метод определения координат	Формулы, примененные для расчета средней квадратической погрешности определения координат характерных точек границ (M_t), с подставленными в такие формулы значениями и итоговые (вычисленные) значения M_t , м	Описание закрепления точки
	содержатся в Едином государственном реестре недвижимости		определены в результате выполнения комплексных кадастровых работ				
	X	Y	X	Y			
1	2	3	4	5	6	7	8
н60У	—	—	352754,74	275406,40	—	—	—
н59У	—	—	352790,78	275417,98	—	—	—
н58У	—	—	352808,12	275422,32	—	—	—
н57У	—	—	352831,58	275427,28	—	—	—
н909У	—	—	352829,51	275438,19	—	—	—
н910У	—	—	352775,05	275424,72	—	—	—
н911У	—	—	352768,96	275421,52	—	—	—
н912У	—	—	352751,17	275415,81	—	—	—
н60У	—	—	352754,74	275406,40	—	—	—
70	352830,90	275427,51	—	—	—	—	—
1333	352828,37	275437,36	—	—	—	—	—
1334	352805,64	275431,26	—	—	—	—	—
1335	352798,92	275430,87	—	—	—	—	—
1336	352794,57	275429,50	—	—	—	—	—
1337	352781,52	275425,56	—	—	—	—	—
1338	352773,42	275423,59	—	—	—	—	—
1339	352769,26	275420,84	—	—	—	—	—
1340	352751,28	275414,94	—	—	—	—	—
79	352754,60	275406,09	—	—	—	—	—
78	352758,75	275407,46	—	—	—	—	—
77	352772,98	275412,77	—	—	—	—	—
76	352777,53	275413,16	—	—	—	—	—
75	352784,85	275416,31	—	—	—	—	—
74	352790,58	275417,49	—	—	—	—	—

КАРТА-ПЛАН ТЕРРИТОРИИ

Сведения об уточняемых земельных участках, необходимые для исправления реестровых ошибок
в сведениях о местоположении их границ

73	352798,48	275419,46	—	—	—	—	—
72	352807,38	275422,21	—	—	—	—	—
71	352811,53	275422,41	—	—	—	—	—

2. Сведения о частях границ уточняемого земельного участка с кадастровым номером 05:04:000009:533

Обозначение части границ		Горизонтальное проложение (S), м	Описание прохождения части границ	Сведения о согласовании местоположения границ(согласовано/спорное)
от т.	до т.			
1	2	3	4	5
н60У	н59У	37,85	—	согласовано
н59У	н58У	17,87	—	согласовано
н58У	н57У	23,98	—	согласовано
н57У	н909У	11,10	—	согласовано
н909У	н910У	56,10	—	согласовано
н910У	н911У	6,88	—	согласовано
н911У	н912У	18,68	—	согласовано
н912У	н60У	10,06	—	согласовано

3. Характеристики уточняемого земельного участка с кадастровым номером 05:04:000009:533

№ п/п	Наименование характеристик земельного участка	Значение характеристики
1	2	3
1.	Адрес земельного участка	—
1.1.	Сведения о местоположении земельного участка (при отсутствии адреса) в структурированном в соответствии с федеральной информационной адресной системой виде	Республика Дагестан, р-н Тарумовский, с. Раздолье, ул. Мостовая, 19
1.2.	Дополнительные сведения о местоположении земельного участка	—
2.	Площадь земельного участка ± величина погрешности определения(вычисления) площади ($P \pm \Delta P$), м ²	843±—
3.	Формула, примененная для вычисления предельной погрешности определения площади земельного участка, с подставленными значениями и итоговые (вычисленные) значения (ΔP), м ²	—
4.	Площадь земельного участка согласно сведениям Единого государственного реестра недвижимости ($P_{\text{кад}}$), м ²	796
5.	Оценка расхождения P и $P_{\text{кад}}$ ($P - P_{\text{кад}}$), м ²	47
6.	Предельный минимальный и максимальный размеры земельного участка	—

КАРТА-ПЛАН ТЕРРИТОРИИ

Сведения об уточняемых земельных участках, необходимые для исправления реестровых ошибок
в сведениях о местоположении их границ

1	2	3
	(Рмин и Рмакс), м ²	
7.	Кадастровый или иной государственный учетный номер (инвентарный) здания, сооружения, объекта незавершенного строительства, расположенного на земельном участке	—
8.	Вид (виды) разрешенного использования	Для ведения личного подсобного хозяйства
8.1.	Дополнительные сведения об использовании земельного участка	—
9.	Сведения о земельных участках (землях общего пользования, территории общего пользования), посредством которых обеспечивается доступ	—
10.	Иные сведения	—

4. Пояснения к сведениям об уточняемом земельном участке с кадастровым номером 05:04:000009:533 :

1. —

1. Сведения о характерных точках границ уточняемого земельного участка с кадастровым номером 05:04:000009:535

Система координат МСК-05					Зона № —		
Обозначение характерных точек границ	Координаты, м				Метод определения координат	Формулы, примененные для расчета средней квадратической погрешности определения координат характерных точек границ (M_t), с подставленными в такие формулы значениями и итоговые (вычисленные) значения M_t , м	Описание закрепления точки
	содержатся в Едином государственном реестре недвижимости		определены в результате выполнения комплексных кадастровых работ				
	X	Y	X	Y			
1	2	3	4	5	6	7	8
н1065У	—	—	353091,73	275668,99	—	—	—
н442У	—	—	353105,50	275671,09	—	—	—
н454У	—	—	353104,41	275683,72	—	—	—
н453У	—	—	353103,33	275683,64	—	—	—
н452У	—	—	353100,85	275704,24	—	—	—
н451У	—	—	353099,61	275724,06	—	—	—
н450У	—	—	353096,76	275754,94	—	—	—
н1066У	—	—	353095,44	275767,87	—	—	—
н1067У	—	—	353079,65	275766,01	—	—	—

КАРТА-ПЛАН ТЕРРИТОРИИ

Сведения об уточняемых земельных участках, необходимые для исправления реестровых ошибок
в сведениях о местоположении их границ

н1065У	—	—	353091,73	275668,99	—	—	—
658	353107,05	275669,76	—	—	—	—	—
657	353105,85	275682,57	—	—	—	—	—
656	353104,81	275682,36	—	—	—	—	—
655	353102,61	275701,77	—	—	—	—	—
654	353102,63	275707,35	—	—	—	—	—
653	353101,63	275716,64	—	—	—	—	—
652	353101,86	275723,04	—	—	—	—	—
1552	353096,86	275769,71	—	—	—	—	—
1553	353081,31	275765,38	—	—	—	—	—
1554	353089,12	275694,14	—	—	—	—	—
1555	353090,13	275686,91	—	—	—	—	—
1556	353092,96	275668,12	—	—	—	—	—

2. Сведения о частях границ уточняемого земельного участка с кадастровым номером 05:04:000009:535

Обозначение части границ		Горизонтальное проложение (S), м	Описание прохождения части границ	Сведения о согласовании местоположения границ(согласовано/спорное)
от т.	до т.			
1	2	3	4	5
н1065У	н442У	13,93	—	согласовано
н442У	н454У	12,68	—	согласовано
н454У	н453У	1,08	—	согласовано
н453У	н452У	20,75	—	согласовано
н452У	н451У	19,86	—	согласовано
н451У	н450У	31,01	—	согласовано
н450У	н1066У	13,00	—	согласовано
н1066У	н1067У	15,90	—	согласовано
н1067У	н1065У	97,77	—	согласовано

3. Характеристики уточняемого земельного участка с кадастровым номером 05:04:000009:535

№ п/п	Наименование характеристик земельного участка	Значение характеристики
1	2	3
1.	Адрес земельного участка	—
1.1.	Сведения о местоположении земельного участка (при отсутствии адреса) в структурированном в соответствии с федеральной информационной	Республика Дагестан, р-н Тарумовский, с Раздолье, ул Шаповалова, 78

КАРТА-ПЛАН ТЕРРИТОРИИ

Сведения об уточняемых земельных участках, необходимые для исправления реестровых ошибок
в сведениях о местоположении их границ

1	2	3
	адресной системой виде	
1.2.	Дополнительные сведения о местоположении земельного участка	—
2.	Площадь земельного участка \pm величина погрешности определения(вычисления) площади ($P \pm \Delta P$), м ²	1412 \pm —
3.	Формула, примененная для вычисления предельной погрешности определения площади земельного участка, с подставленными значениями и итоговые (вычисленные) значения (ΔP), м ²	—
4.	Площадь земельного участка согласно сведениям Единого государственного реестра недвижимости ($P_{\text{кад}}$), м ²	1504
5.	Оценка расхождения P и $P_{\text{кад}}$ ($P - P_{\text{кад}}$), м ²	-92
6.	Предельный минимальный и максимальный размеры земельного участка ($P_{\text{мин}}$ и $P_{\text{макс}}$), м ²	—
7.	Кадастровый или иной государственный учетный номер (инвентарный) здания, сооружения, объекта незавершенного строительства, расположенного на земельном участке	—
8.	Вид (виды) разрешенного использования	Для ведения личного подсобного хозяйства
8.1.	Дополнительные сведения об использовании земельного участка	—
9.	Сведения о земельных участках (землях общего пользования, территории общего пользования), посредством которых обеспечивается доступ	—
10.	Иные сведения	—

4. Пояснения к сведениям об уточняемом земельном участке с кадастровым номером 05:04:000009:535 :

1. —

1. Сведения о характерных точках границ уточняемого земельного участка с кадастровым номером 05:04:000009:537

Система координат МСК-05

Зона № —

Обозначение характерных точек границ	Координаты, м				Метод определения координат	Формулы, примененные для расчета средней квадратической погрешности определения координат характерных точек границ (M_t), с подставленными в такие формулы значениями и итоговые (вычисленные) значения M_t , м	Описание закрепления точки
	содержатся в Едином государственном реестре недвижимости		определены в результате выполнения комплексных кадастровых работ				
	X	Y	X	Y			

КАРТА-ПЛАН ТЕРРИТОРИИ

Сведения об уточняемых земельных участках, необходимые для исправления реестровых ошибок
в сведениях о местоположении их границ

1	2	3	4	5	6	7	8
н889У	—	—	352522,67	275559,72	—	—	—
н890У	—	—	352519,11	275579,65	—	—	—
н891У	—	—	352520,14	275579,80	—	—	—
н892У	—	—	352520,14	275581,82	—	—	—
н893У	—	—	352519,01	275581,71	—	—	—
н894У	—	—	352518,87	275585,29	—	—	—
н895У	—	—	352517,73	275585,33	—	—	—
н896У	—	—	352515,98	275597,16	—	—	—
н897У	—	—	352514,48	275598,20	—	—	—
н898У	—	—	352502,14	275634,74	—	—	—
н899У	—	—	352483,41	275626,42	—	—	—
н900У	—	—	352500,08	275585,48	—	—	—
н901У	—	—	352506,79	275563,54	—	—	—
н902У	—	—	352511,75	275557,55	—	—	—
н889У	—	—	352522,67	275559,72	—	—	—
1307	352523,34	275559,26	—	—	—	—	—
1308	352519,72	275579,38	—	—	—	—	—
1309	352520,73	275579,58	—	—	—	—	—
1310	352520,73	275581,19	—	—	—	—	—
1311	352519,92	275580,99	—	—	—	—	—
1312	352518,71	275585,61	—	—	—	—	—
1313	352517,71	275590,85	—	—	—	—	—
1314	352516,30	275596,68	—	—	—	—	—
1315	352513,88	275597,08	—	—	—	—	—
1316	352501,41	275634,51	—	—	—	—	—
1317	352484,11	275628,67	—	—	—	—	—
1318	352484,31	275625,25	—	—	—	—	—
1319	352500,81	275585,21	—	—	—	—	—
1320	352507,65	275563,08	—	—	—	—	—
1321	352511,47	275556,44	—	—	—	—	—

КАРТА-ПЛАН ТЕРРИТОРИИ

Сведения об уточняемых земельных участках, необходимые для исправления реестровых ошибок
в сведениях о местоположении их границ

2. Сведения о частях границ уточняемого земельного участка с кадастровым номером 05:04:000009:537

Обозначение части границ		Горизонтальное положение (S), м	Описание прохождения части границ	Сведения о согласовании местоположения границ(согласовано/спорное)
от т.	до т.			
1	2	3	4	5
н889У	н890У	20,25	—	согласовано
н890У	н891У	1,04	—	согласовано
н891У	н892У	2,02	—	согласовано
н892У	н893У	1,14	—	согласовано
н893У	н894У	3,58	—	согласовано
н894У	н895У	1,14	—	согласовано
н895У	н896У	11,96	—	согласовано
н896У	н897У	1,83	—	согласовано
н897У	н898У	38,57	—	согласовано
н898У	н899У	20,49	—	согласовано
н899У	н900У	44,20	—	согласовано
н900У	н901У	22,94	—	согласовано
н901У	н902У	7,78	—	согласовано
н902У	н889У	11,13	—	согласовано

3. Характеристики уточняемого земельного участка с кадастровым номером 05:04:000009:537

№ п/п	Наименование характеристик земельного участка	Значение характеристики
1	2	3
1.	Адрес земельного участка	—
1.1.	Сведения о местоположении земельного участка (при отсутствии адреса) в структурированном в соответствии с федеральной информационной адресной системой виде	Республика Дагестан, р-н Тарумовский, с Раздолье, ул Шаповалова, д 2
1.2.	Дополнительные сведения о местоположении земельного участка	—
2.	Площадь земельного участка ± величина погрешности определения(вычисления) площади ($P \pm \Delta P$), м ²	1350±—
3.	Формула, примененная для вычисления предельной погрешности определения площади земельного участка, с подставленными значениями и итоговые (вычисленные) значения (ΔP), м ²	—
4.	Площадь земельного участка согласно сведениям Единого	1329

КАРТА-ПЛАН ТЕРРИТОРИИ

Сведения об уточняемых земельных участках, необходимые для исправления реестровых ошибок
в сведениях о местоположении их границ

1	2	3
	государственного реестра недвижимости (Ркад), м ²	
5.	Оценка расхождения Р и Ркад (Р – Ркад), м ²	21
6.	Предельный минимальный и максимальный размеры земельного участка (Рмин и Рмакс), м ²	—
7.	Кадастровый или иной государственный учетный номер (инвентарный) здания, сооружения, объекта незавершенного строительства, расположенного на земельном участке	—
8.	Вид (виды) разрешенного использования	для ведения личного подсобного хозяйства
8.1.	Дополнительные сведения об использовании земельного участка	—
9.	Сведения о земельных участках (землях общего пользования, территории общего пользования), посредством которых обеспечивается доступ	—
10.	Иные сведения	—

4. Пояснения к сведениям об уточняемом земельном участке с кадастровым номером 05:04:000009:537 :

1. —

1. Сведения о характерных точках границ уточняемого земельного участка с кадастровым номером 05:04:000009:538

Система координат МСК-05					Зона № —		
Обозначение характерных точек границ	Координаты, м				Метод определения координат	Формулы, примененные для расчета средней квадратической погрешности определения координат характерных точек границ (M _i), с подставленными в такие формулы значениями и итоговые (вычисленные) значения M _i , м	Описание закрепления точки
	содержатся в Едином государственном реестре недвижимости		определены в результате выполнения комплексных кадастровых работ				
	X	Y	X	Y			
1	2	3	4	5	6	7	8
н808У	—	—	353365,86	275404,71	—	—	—
н807У	—	—	353397,64	275478,40	—	—	—
н1042У	—	—	353379,96	275487,00	—	—	—
н1043У	—	—	353349,86	275426,75	—	—	—
н1044У	—	—	353346,15	275423,19	—	—	—
н1045У	—	—	353334,27	275398,00	—	—	—

КАРТА-ПЛАН ТЕРРИТОРИИ

Сведения об уточняемых земельных участках, необходимые для исправления реестровых ошибок
в сведениях о местоположении их границ

н810У	—	—	353356,34	275385,35	—	—	—
н809У	—	—	353362,23	275400,22	—	—	—
н808У	—	—	353365,86	275404,71	—	—	—
1206	353366,11	275404,31	—	—	—	—	—
1205	353369,74	275413,17	—	—	—	—	—
1204	353389,41	275459,37	—	—	—	—	—
1203	353398,03	275478,46	—	—	—	—	—
1525	353381,26	275486,19	—	—	—	—	—
1526	353373,83	275472,42	—	—	—	—	—
1527	353368,80	275465,53	—	—	—	—	—
1528	353350,08	275426,59	—	—	—	—	—
1529	353346,49	275423,03	—	—	—	—	—
1530	353343,61	275416,62	—	—	—	—	—
1531	353340,97	275411,87	—	—	—	—	—
1532	353333,77	275397,39	—	—	—	—	—
1208	353356,29	275384,87	—	—	—	—	—
1207	353361,82	275399,54	—	—	—	—	—

2. Сведения о частях границ уточняемого земельного участка с кадастровым номером 05:04:000009:538

Обозначение части границ		Горизонтальное проложение (S), м	Описание прохождения части границ	Сведения о согласовании местоположения границ(согласовано/спорное)
от т.	до т.			
1	2	3	4	5
н808У	н807У	80,25	—	согласовано
н807У	н1042У	19,66	—	согласовано
н1042У	н1043У	67,35	—	согласовано
н1043У	н1044У	5,14	—	согласовано
н1044У	н1045У	27,85	—	согласовано
н1045У	н810У	25,44	—	согласовано
н810У	н809У	15,99	—	согласовано
н809У	н808У	5,77	—	согласовано

3. Характеристики уточняемого земельного участка с кадастровым номером 05:04:000009:538

№ п/п	Наименование характеристик земельного участка	Значение характеристики
1	2	3

КАРТА-ПЛАН ТЕРРИТОРИИ

Сведения об уточняемых земельных участках, необходимые для исправления реестровых ошибок
в сведениях о местоположении их границ

1	2	3
1.	Адрес земельного участка	—
1.1.	Сведения о местоположении земельного участка (при отсутствии адреса) в структурированном в соответствии с федеральной информационной адресной системой виде	Республика Дагестан, р-н Тарумовский, с. Раздолье, ул. Садовая 15
1.2.	Дополнительные сведения о местоположении земельного участка	—
2.	Площадь земельного участка \pm величина погрешности определения(вычисления) площади ($P \pm \Delta P$), м ²	2289 \pm —
3.	Формула, примененная для вычисления предельной погрешности определения площади земельного участка, с подставленными значениями и итоговые (вычисленные) значения (ΔP), м ²	—
4.	Площадь земельного участка согласно сведениям Единого государственного реестра недвижимости ($P_{\text{кад}}$), м ²	2292
5.	Оценка расхождения P и $P_{\text{кад}}$ ($P - P_{\text{кад}}$), м ²	-3
6.	Предельный минимальный и максимальный размеры земельного участка ($P_{\text{мин}}$ и $P_{\text{макс}}$), м ²	—
7.	Кадастровый или иной государственный учетный номер (инвентарный) здания, сооружения, объекта незавершенного строительства, расположенного на земельном участке	—
8.	Вид (виды) разрешенного использования	Для ведения личного подсобного хозяйства
8.1.	Дополнительные сведения об использовании земельного участка	—
9.	Сведения о земельных участках (землях общего пользования, территории общего пользования), посредством которых обеспечивается доступ	—
10.	Иные сведения	—

4. Пояснения к сведениям об уточняемом земельном участке с кадастровым номером 05:04:000009:538 :

1. —

1. Сведения о характерных точках границ уточняемого земельного участка с кадастровым номером 05:04:000009:539

Система координат МСК-05

Зона № —

КАРТА-ПЛАН ТЕРРИТОРИИ

Сведения об уточняемых земельных участках, необходимые для исправления реестровых ошибок
в сведениях о местоположении их границ

Обозначение характерных точек границ	Координаты, м				Метод определения координат	Формулы, примененные для расчета средней квадратической погрешности определения координат характерных точек границ (M_t), с подставленными в такие формулы значениями и итоговые (вычисленные) значения M_t , м	Описание закрепления точки
	содержатся в Едином государственном реестре недвижимости		определены в результате выполнения комплексных кадастровых работ				
	X	Y	X	Y			
1	2	3	4	5	6	7	8
н913У	—	—	352838,80	275459,10	—	—	—
н914У	—	—	352892,40	275469,80	—	—	—
н915У	—	—	352884,66	275491,40	—	—	—
н916У	—	—	352833,55	275483,50	—	—	—
н913У	—	—	352838,80	275459,10	—	—	—
1341	352890,46	275469,62	—	—	—	—	—
1342	352891,86	275470,45	—	—	—	—	—
1343	352890,24	275475,91	—	—	—	—	—
1344	352884,96	275489,00	—	—	—	—	—
1345	352866,14	275488,14	—	—	—	—	—
1346	352858,57	275485,81	—	—	—	—	—
1347	352834,20	275481,90	—	—	—	—	—
1348	352839,04	275459,26	—	—	—	—	—
1349	352848,21	275460,99	—	—	—	—	—
1350	352859,98	275463,21	—	—	—	—	—

2. Сведения о частях границ уточняемого земельного участка с кадастровым номером 05:04:000009:539

Обозначение части границ		Горизонтальное проложение (S), м	Описание прохождения части границ	Сведения о согласовании местоположения границ(согласовано/спорное)
от т.	до т.			
1	2	3	4	5
н913У	н914У	54,66	—	согласовано
н914У	н915У	22,94	—	согласовано
н915У	н916У	51,72	—	согласовано
н916У	н913У	24,96	—	согласовано

КАРТА-ПЛАН ТЕРРИТОРИИ

Сведения об уточняемых земельных участках, необходимые для исправления реестровых ошибок
в сведениях о местоположении их границ

3. Характеристики уточняемого земельного участка с кадастровым номером 05:04:000009:539

№ п/п	Наименование характеристик земельного участка	Значение характеристики
1	2	3
1.	Адрес земельного участка	—
1.1.	Сведения о местоположении земельного участка (при отсутствии адреса) в структурированном в соответствии с федеральной информационной адресной системой виде	Республика Дагестан, р-н Тарумовский, с. Раздолье, ул. Мостовая, д 10
1.2.	Дополнительные сведения о местоположении земельного участка	—
2.	Площадь земельного участка \pm величина погрешности определения (вычисления) площади ($P \pm \Delta P$), м ²	1265 \pm —
3.	Формула, примененная для вычисления предельной погрешности определения площади земельного участка, с подставленными значениями и итоговые (вычисленные) значения (ΔP), м ²	—
4.	Площадь земельного участка согласно сведениям Единого государственного реестра недвижимости ($P_{\text{кад}}$), м ²	1167
5.	Оценка расхождения P и $P_{\text{кад}}$ ($P - P_{\text{кад}}$), м ²	98
6.	Предельный минимальный и максимальный размеры земельного участка ($P_{\text{мин}}$ и $P_{\text{макс}}$), м ²	—
7.	Кадастровый или иной государственный учетный номер (инвентарный) здания, сооружения, объекта незавершенного строительства, расположенного на земельном участке	—
8.	Вид (виды) разрешенного использования	Для ведения личного подсобного хозяйства
8.1.	Дополнительные сведения об использовании земельного участка	—
9.	Сведения о земельных участках (землях общего пользования, территории общего пользования), посредством которых обеспечивается доступ	—
10.	Иные сведения	—

4. Пояснения к сведениям об уточняемом земельном участке с кадастровым номером 05:04:000009:539 :

1. —

1. Сведения о характерных точках границ уточняемого земельного участка с кадастровым номером 05:04:000009:540

Система координат МСК-05

Зона № —

КАРТА-ПЛАН ТЕРРИТОРИИ

Сведения об уточняемых земельных участках, необходимые для исправления реестровых ошибок
в сведениях о местоположении их границ

Обозначение характерных точек границ	Координаты, м				Метод определения координат	Формулы, примененные для расчета средней квадратической погрешности определения координат характерных точек границ (M_t), с подставленными в такие формулы значениями и итоговые (вычисленные) значения M_t , м	Описание закрепления точки
	содержатся в Едином государственном реестре недвижимости		определены в результате выполнения комплексных кадастровых работ				
	X	Y	X	Y			
1	2	3	4	5	6	7	8
н110У	—	—	353307,63	276030,87	—	—	—
н109У	—	—	353306,39	276047,08	—	—	—
н108У	—	—	353297,59	276124,55	—	—	—
н317У	—	—	353270,75	276117,94	—	—	—
н316У	—	—	353281,50	276049,99	—	—	—
н315У	—	—	353281,96	276044,37	—	—	—
н314У	—	—	353284,87	276026,99	—	—	—
н1017У	—	—	353302,57	276030,50	—	—	—
н110У	—	—	353307,63	276030,87	—	—	—
146	353302,38	276125,83	—	—	—	—	—
1498	353293,29	276123,92	—	—	—	—	—
1499	353273,79	276119,81	—	—	—	—	—
508	353273,73	276111,09	—	—	—	—	—
507	353282,72	276061,11	—	—	—	—	—
506	353284,61	276047,09	—	—	—	—	—
505	353285,20	276042,11	—	—	—	—	—
504	353287,59	276026,01	—	—	—	—	—
1500	353296,33	276027,52	—	—	—	—	—
147	353307,27	276029,51	—	—	—	—	—
148	353307,12	276032,05	—	—	—	—	—

2. Сведения о частях границ уточняемого земельного участка с кадастровым номером 05:04:000009:540

Обозначение части границ		Горизонтальное положение (S), м	Описание прохождения части границ	Сведения о согласовании местоположения границ(согласовано/спорное)
от т.	до т.			

КАРТА-ПЛАН ТЕРРИТОРИИ

Сведения об уточняемых земельных участках, необходимые для исправления реестровых ошибок
в сведениях о местоположении их границ

1	2	3	4	5
н110У	н109У	16,26	—	согласовано
н109У	н108У	77,97	—	согласовано
н108У	н317У	27,64	—	согласовано
н317У	н316У	68,80	—	согласовано
н316У	н315У	5,64	—	согласовано
н315У	н314У	17,62	—	согласовано
н314У	н1017У	18,04	—	согласовано
н1017У	н110У	5,07	—	согласовано

3. Характеристики уточняемого земельного участка с кадастровым номером 05:04:000009:540

№ п/п	Наименование характеристик земельного участка	Значение характеристики
1	2	3
1.	Адрес земельного участка	—
1.1.	Сведения о местоположении земельного участка (при отсутствии адреса) в структурированном в соответствии с федеральной информационной адресной системой виде	Республика Дагестан, р-н Тарумовский, волость село Раздолье, с Раздолье, ул Колосянка, д 94
1.2.	Дополнительные сведения о местоположении земельного участка	—
2.	Площадь земельного участка ± величина погрешности определения(вычисления) площади ($P \pm \Delta P$), м ²	2366±—
3.	Формула, примененная для вычисления предельной погрешности определения площади земельного участка, с подставленными значениями и итоговые (вычисленные) значения (ΔP), м ²	—
4.	Площадь земельного участка согласно сведениям Единого государственного реестра недвижимости ($P_{\text{кад}}$), м ²	2367
5.	Оценка расхождения P и $P_{\text{кад}}$ ($P - P_{\text{кад}}$), м ²	-1
6.	Предельный минимальный и максимальный размеры земельного участка ($P_{\text{мин}}$ и $P_{\text{макс}}$), м ²	—
7.	Кадастровый или иной государственный учетный номер (инвентарный) здания, сооружения, объекта незавершенного строительства, расположенного на земельном участке	—
8.	Вид (виды) разрешенного использования	Для ведения личного подсобного хозяйства
8.1.	Дополнительные сведения об использовании земельного участка	—
9.	Сведения о земельных участках (землях общего пользования, территории	—

КАРТА-ПЛАН ТЕРРИТОРИИ

Сведения об уточняемых земельных участках, необходимые для исправления реестровых ошибок
в сведениях о местоположении их границ

1	2	3
	общего пользования), посредством которых обеспечивается доступ	
10.	Иные сведения	—

4. Пояснения к сведениям об уточняемом земельном участке с кадастровым номером 05:04:000009:540 :

1.	—
----	---

1. Сведения о характерных точках границ уточняемого земельного участка с кадастровым номером 05:04:000009:549

Система координат МСК-05 Зона № —

Обозначение характерных точек границ	Координаты, м				Метод определения координат	Формулы, примененные для расчета средней квадратической погрешности определения координат характерных точек границ (M_t), с подставленными в такие формулы значениями и итоговые (вычисленные) значения M_t , м	Описание закрепления точки
	содержатся в Едином государственном реестре недвижимости		определены в результате выполнения комплексных кадастровых работ				
	X	Y	X	Y			
1	2	3	4	5	6	7	8
н831У	—	—	352910,67	275875,86	—	—	—
н836У	—	—	352927,48	275880,79	—	—	—
н837У	—	—	352922,88	275900,15	—	—	—
н838У	—	—	352915,91	275914,76	—	—	—
н839У	—	—	352906,21	275954,04	—	—	—
н840У	—	—	352897,33	276011,75	—	—	—
н835У	—	—	352878,23	276008,11	—	—	—
н834У	—	—	352890,70	275940,52	—	—	—
н833У	—	—	352895,50	275927,58	—	—	—
н832У	—	—	352901,38	275909,62	—	—	—
н831У	—	—	352910,67	275875,86	—	—	—
1243	352928,56	275878,67	—	—	—	—	—
1244	352925,66	275891,14	—	—	—	—	—
1245	352924,64	275891,14	—	—	—	—	—
1246	352922,59	275900,70	—	—	—	—	—
1247	352916,27	275914,88	—	—	—	—	—

КАРТА-ПЛАН ТЕРРИТОРИИ

Сведения об уточняемых земельных участках, необходимые для исправления реестровых ошибок
в сведениях о местоположении их границ

1248	352906,19	275954,50	—	—	—	—	—
1249	352897,14	276012,05	—	—	—	—	—
1242	352878,58	276008,35	—	—	—	—	—
1241	352887,16	275963,31	—	—	—	—	—
1240	352892,71	275937,55	—	—	—	—	—
1239	352894,77	275930,90	—	—	—	—	—
1238	352897,65	275921,12	—	—	—	—	—
1237	352900,14	275917,80	—	—	—	—	—
1236	352903,23	275907,61	—	—	—	—	—
1235	352905,90	275897,21	—	—	—	—	—
1234	352912,49	275874,12	—	—	—	—	—

2. Сведения о частях границ уточняемого земельного участка с кадастровым номером 05:04:000009:549

Обозначение части границ		Горизонтальное проложение (S), м	Описание прохождения части границ	Сведения о согласовании местоположения границ(согласовано/спорное)
от т.	до т.			
1	2	3	4	5
н831У	н836У	17,52	—	согласовано
н836У	н837У	19,90	—	согласовано
н837У	н838У	16,19	—	согласовано
н838У	н839У	40,46	—	согласовано
н839У	н840У	58,39	—	согласовано
н840У	н835У	19,44	—	согласовано
н835У	н834У	68,73	—	согласовано
н834У	н833У	13,80	—	согласовано
н833У	н832У	18,90	—	согласовано
н832У	н831У	35,01	—	согласовано

3. Характеристики уточняемого земельного участка с кадастровым номером 05:04:000009:549

№ п/п	Наименование характеристик земельного участка	Значение характеристики
1	2	3
1.	Адрес земельного участка	—
1.1.	Сведения о местоположении земельного участка (при отсутствии адреса) в структурированном в соответствии с федеральной информационной адресной системой виде	Республика Дагестан, р-н Тарумовский, с Раздолье, ул Колосянка, д 52

КАРТА-ПЛАН ТЕРРИТОРИИ

Сведения об уточняемых земельных участках, необходимые для исправления реестровых ошибок
в сведениях о местоположении их границ

н392У	—	—	352693,92	275595,18	—	—	—
н403У	—	—	352705,77	275597,27	—	—	—
н402У	—	—	352700,66	275619,88	—	—	—
н401У	—	—	352699,65	275627,16	—	—	—
н400У	—	—	352686,80	275677,72	—	—	—
н395У	—	—	352676,04	275674,63	—	—	—
н394У	—	—	352686,88	275630,88	—	—	—
н393У	—	—	352686,41	275629,02	—	—	—
н392У	—	—	352693,92	275595,18	—	—	—
603	352707,63	275594,28	—	—	—	—	—
602	352702,51	275617,48	—	—	—	—	—
601	352695,54	275645,04	—	—	—	—	—
600	352688,82	275675,44	—	—	—	—	—
1388	352688,06	275678,31	—	—	—	—	—
1389	352676,02	275675,60	—	—	—	—	—
1390	352680,49	275657,05	—	—	—	—	—
1391	352687,88	275630,35	—	—	—	—	—
1392	352686,95	275625,37	—	—	—	—	—
1393	352695,23	275593,01	—	—	—	—	—

2. Сведения о частях границ уточняемого земельного участка с кадастровым номером 05:04:000009:592

Обозначение части границ		Горизонтальное проложение (S), м	Описание прохождения части границ	Сведения о согласовании местоположения границ(согласовано/спорное)
от т.	до т.			
1	2	3	4	5
н392У	н403У	12,03	—	согласовано
н403У	н402У	23,18	—	согласовано
н402У	н401У	7,35	—	согласовано
н401У	н400У	52,17	—	согласовано
н400У	н395У	11,19	—	согласовано
н395У	н394У	45,07	—	согласовано
н394У	н393У	1,92	—	согласовано
н393У	н392У	34,66	—	согласовано

КАРТА-ПЛАН ТЕРРИТОРИИ

Сведения об уточняемых земельных участках, необходимые для исправления реестровых ошибок
в сведениях о местоположении их границ

3. Характеристики уточняемого земельного участка с кадастровым номером 05:04:000009:592

№ п/п	Наименование характеристик земельного участка	Значение характеристики
1	2	3
1.	Адрес земельного участка	—
1.1.	Сведения о местоположении земельного участка (при отсутствии адреса) в структурированном в соответствии с федеральной информационной адресной системой виде	Республика Дагестан, р-н Тарумовский, с Раздолье, ул Шаповалова 28
1.2.	Дополнительные сведения о местоположении земельного участка	—
2.	Площадь земельного участка \pm величина погрешности определения (вычисления) площади ($P \pm \Delta P$), м ²	957 \pm —
3.	Формула, примененная для вычисления предельной погрешности определения площади земельного участка, с подставленными значениями и итоговые (вычисленные) значения (ΔP), м ²	—
4.	Площадь земельного участка согласно сведениям Единого государственного реестра недвижимости ($P_{\text{кад}}$), м ²	1047
5.	Оценка расхождения P и $P_{\text{кад}}$ ($P - P_{\text{кад}}$), м ²	-90
6.	Предельный минимальный и максимальный размеры земельного участка ($P_{\text{мин}}$ и $P_{\text{макс}}$), м ²	—
7.	Кадастровый или иной государственный учетный номер (инвентарный) здания, сооружения, объекта незавершенного строительства, расположенного на земельном участке	—
8.	Вид (виды) разрешенного использования	Для ведения личного подсобного хозяйства
8.1.	Дополнительные сведения об использовании земельного участка	—
9.	Сведения о земельных участках (землях общего пользования, территории общего пользования), посредством которых обеспечивается доступ	—
10.	Иные сведения	—

4. Пояснения к сведениям об уточняемом земельном участке с кадастровым номером 05:04:000009:592 :

1. —

1. Сведения о характерных точках границ уточняемого земельного участка с кадастровым номером 05:04:000009:593

Система координат МСК-05

Зона № —

КАРТА-ПЛАН ТЕРРИТОРИИ

Сведения об уточняемых земельных участках, необходимые для исправления реестровых ошибок
в сведениях о местоположении их границ

Обозначение характерных точек границ	Координаты, м				Метод определения координат	Формулы, примененные для расчета средней квадратической погрешности определения координат характерных точек границ (M_t), с подставленными в такие формулы значениями и итоговые (вычисленные) значения M_t , м	Описание закрепления точки
	содержатся в Едином государственном реестре недвижимости		определены в результате выполнения комплексных кадастровых работ				
	X	Y	X	Y			
1	2	3	4	5	6	7	8
н1028У	—	—	353221,73	275712,47	—	—	—
н1029У	—	—	353222,87	275727,91	—	—	—
н1030У	—	—	353221,82	275737,90	—	—	—
н1031У	—	—	353221,24	275744,18	—	—	—
н1032У	—	—	353222,29	275758,69	—	—	—
н1033У	—	—	353219,38	275766,13	—	—	—
н1034У	—	—	353219,50	275772,98	—	—	—
н1035У	—	—	353215,20	275794,00	—	—	—
н458У	—	—	353202,54	275794,00	—	—	—
н457У	—	—	353203,59	275754,51	—	—	—
н456У	—	—	353201,01	275704,08	—	—	—
н455У	—	—	353195,47	275671,60	—	—	—
н1036У	—	—	353206,57	275669,48	—	—	—
н1037У	—	—	353206,36	275667,83	—	—	—
н1038У	—	—	353211,19	275666,22	—	—	—
н1028У	—	—	353221,73	275712,47	—	—	—
1509	353212,43	275665,45	—	—	—	—	—
1510	353216,36	275686,72	—	—	—	—	—
1511	353218,43	275692,15	—	—	—	—	—
1512	353221,18	275700,06	—	—	—	—	—
1513	353222,83	275716,81	—	—	—	—	—
1514	353223,78	275727,67	—	—	—	—	—
1515	353222,91	275738,30	—	—	—	—	—
1516	353224,10	275753,91	—	—	—	—	—

КАРТА-ПЛАН ТЕРРИТОРИИ

Сведения об уточняемых земельных участках, необходимые для исправления реестровых ошибок
в сведениях о местоположении их границ

1517	353223,68	275762,51	—	—	—	—	—
1518	353221,69	275775,18	—	—	—	—	—
1519	353219,68	275785,59	—	—	—	—	—
659	353216,09	275785,61	—	—	—	—	—
667	353201,28	275696,48	—	—	—	—	—
666	353196,97	275678,99	—	—	—	—	—
1520	353195,43	275669,00	—	—	—	—	—

2. Сведения о частях границ уточняемого земельного участка с кадастровым номером 05:04:000009:593

Обозначение части границ		Горизонтальное проложение (S), м	Описание прохождения части границ	Сведения о согласовании местоположения границ(согласовано/спорное)
от т.	до т.			
1	2	3	4	5
н1028У	н1029У	15,48	—	согласовано
н1029У	н1030У	10,05	—	согласовано
н1030У	н1031У	6,31	—	согласовано
н1031У	н1032У	14,55	—	согласовано
н1032У	н1033У	7,99	—	согласовано
н1033У	н1034У	6,85	—	согласовано
н1034У	н1035У	21,46	—	согласовано
н1035У	н458У	12,66	—	согласовано
н458У	н457У	39,50	—	согласовано
н457У	н456У	50,50	—	согласовано
н456У	н455У	32,95	—	согласовано
н455У	н1036У	11,30	—	согласовано
н1036У	н1037У	1,66	—	согласовано
н1037У	н1038У	5,09	—	согласовано
н1038У	н1028У	47,44	—	согласовано

3. Характеристики уточняемого земельного участка с кадастровым номером 05:04:000009:593

№ п/п	Наименование характеристик земельного участка	Значение характеристики
1	2	3
1.	Адрес земельного участка	—
1.1.	Сведения о местоположении земельного участка (при отсутствии адреса) в структурированном в соответствии с федеральной информационной	Республика Дагестан, р-н Тарумовский, с Раздолье, ул Шаповалова, д 92

КАРТА-ПЛАН ТЕРРИТОРИИ

Сведения об уточняемых земельных участках, необходимые для исправления реестровых ошибок
в сведениях о местоположении их границ

1	2	3
	адресной системой виде	
1.2.	Дополнительные сведения о местоположении земельного участка	—
2.	Площадь земельного участка \pm величина погрешности определения(вычисления) площади ($P \pm \Delta P$), м ²	2226 \pm —
3.	Формула, примененная для вычисления предельной погрешности определения площади земельного участка, с подставленными значениями и итоговые (вычисленные) значения (ΔP), м ²	—
4.	Площадь земельного участка согласно сведениям Единого государственного реестра недвижимости ($P_{\text{кад}}$), м ²	1768
5.	Оценка расхождения P и $P_{\text{кад}}$ ($P - P_{\text{кад}}$), м ²	458
6.	Предельный минимальный и максимальный размеры земельного участка ($P_{\text{мин}}$ и $P_{\text{макс}}$), м ²	—
7.	Кадастровый или иной государственный учетный номер (инвентарный) здания, сооружения, объекта незавершенного строительства, расположенного на земельном участке	—
8.	Вид (виды) разрешенного использования	Для ведения личного подсобного хозяйства
8.1.	Дополнительные сведения об использовании земельного участка	—
9.	Сведения о земельных участках (землях общего пользования, территории общего пользования), посредством которых обеспечивается доступ	—
10.	Иные сведения	—

4. Пояснения к сведениям об уточняемом земельном участке с кадастровым номером 05:04:000009:593 :

1. —

1. Сведения о характерных точках границ уточняемого земельного участка с кадастровым номером 05:04:000009:594

Система координат МСК-05

Зона № —

Обозначение характерных точек границ	Координаты, м				Метод определения координат	Формулы, примененные для расчета средней квадратической погрешности определения координат характерных точек границ (M_t), с подставленными в такие формулы значениями и итоговые (вычисленные) значения M_t , м	Описание закрепления точки
	содержатся в Едином государственном реестре недвижимости		определены в результате выполнения комплексных кадастровых работ				
	X	Y	X	Y			

КАРТА-ПЛАН ТЕРРИТОРИИ

Сведения об уточняемых земельных участках, необходимые для исправления реестровых ошибок
в сведениях о местоположении их границ

1	2	3	4	5	6	7	8
н952У	—	—	352936,17	275744,49	—	—	—
н957У	—	—	352947,32	275748,41	—	—	—
н958У	—	—	352938,64	275797,92	—	—	—
н959У	—	—	352936,27	275803,70	—	—	—
н960У	—	—	352935,29	275811,24	—	—	—
н961У	—	—	352934,93	275816,24	—	—	—
н962У	—	—	352929,45	275836,89	—	—	—
н956У	—	—	352918,82	275834,72	—	—	—
н955У	—	—	352922,07	275817,64	—	—	—
н954У	—	—	352925,74	275804,27	—	—	—
н953У	—	—	352934,51	275760,80	—	—	—
н952У	—	—	352936,17	275744,49	—	—	—
1421	352949,41	275748,84	—	—	—	—	—
1422	352939,47	275798,05	—	—	—	—	—
1423	352937,35	275804,17	—	—	—	—	—
1424	352937,06	275809,67	—	—	—	—	—
1425	352936,78	275814,87	—	—	—	—	—
1426	352930,72	275835,65	—	—	—	—	—
1408	352920,29	275832,91	—	—	—	—	—
1409	352922,40	275822,51	—	—	—	—	—
1410	352924,82	275813,65	—	—	—	—	—
1411	352927,54	275802,95	—	—	—	—	—
1412	352928,44	275798,06	—	—	—	—	—
1413	352931,75	275783,39	—	—	—	—	—
1414	352936,26	275757,71	—	—	—	—	—
1415	352937,13	275744,87	—	—	—	—	—

2. Сведения о частях границ уточняемого земельного участка с кадастровым номером 05:04:000009:594

Обозначение части границ		Горизонтальное проложение (S), м	Описание прохождения части границ	Сведения о согласовании местоположения границ(согласовано/спорное)
от т.	до т.			
1	2	3	4	5
н952У	н957У	11,82	—	согласовано
н957У	н958У	50,27	—	согласовано

КАРТА-ПЛАН ТЕРРИТОРИИ

Сведения об уточняемых земельных участках, необходимые для исправления реестровых ошибок
в сведениях о местоположении их границ

н958У	н959У	6,25	—	согласовано
н959У	н960У	7,60	—	согласовано
н960У	н961У	5,01	—	согласовано
н961У	н962У	21,36	—	согласовано
н962У	н956У	10,85	—	согласовано
н956У	н955У	17,39	—	согласовано
н955У	н954У	13,86	—	согласовано
н954У	н953У	44,35	—	согласовано
н953У	н952У	16,39	—	согласовано

3. Характеристики уточняемого земельного участка с кадастровым номером 05:04:000009:594

№ п/п	Наименование характеристик земельного участка	Значение характеристики
1	2	3
1.	Адрес земельного участка	—
1.1.	Сведения о местоположении земельного участка (при отсутствии адреса) в структурированном в соответствии с федеральной информационной адресной системой виде	Республика Дагестан, р-н Тарумовский, с Раздолье, ул Колосянка 55
1.2.	Дополнительные сведения о местоположении земельного участка	—
2.	Площадь земельного участка ± величина погрешности определения(вычисления) площади ($P \pm \Delta P$), м ²	1011±—
3.	Формула, примененная для вычисления предельной погрешности определения площади земельного участка, с подставленными значениями и итоговые (вычисленные) значения (ΔP), м ²	—
4.	Площадь земельного участка согласно сведениям Единого государственного реестра недвижимости ($P_{\text{кад}}$), м ²	988
5.	Оценка расхождения P и $P_{\text{кад}}$ ($P - P_{\text{кад}}$), м ²	23
6.	Предельный минимальный и максимальный размеры земельного участка ($P_{\text{мин}}$ и $P_{\text{макс}}$), м ²	—
7.	Кадастровый или иной государственный учетный номер (инвентарный) здания, сооружения, объекта незавершенного строительства, расположенного на земельном участке	—
8.	Вид (виды) разрешенного использования	Для ведения личного подсобного хозяйства
8.1.	Дополнительные сведения об использовании земельного участка	—
9.	Сведения о земельных участках (землях общего пользования, территории	—

КАРТА-ПЛАН ТЕРРИТОРИИ

Сведения об уточняемых земельных участках, необходимые для исправления реестровых ошибок
в сведениях о местоположении их границ

1	2	3
	общего пользования), посредством которых обеспечивается доступ	
10.	Иные сведения	—

4. Пояснения к сведениям об уточняемом земельном участке с кадастровым номером 05:04:000009:594 :

1.	—
----	---

1. Сведения о характерных точках границ уточняемого земельного участка с кадастровым номером 05:04:000009:595

Система координат МСК-05 Зона № —

Обозначение характерных точек границ	Координаты, м				Метод определения координат	Формулы, примененные для расчета средней квадратической погрешности определения координат характерных точек границ (M_t), с подставленными в такие формулы значениями и итоговые (вычисленные) значения M_t , м	Описание закрепления точки
	содержатся в Едином государственном реестре недвижимости		определены в результате выполнения комплексных кадастровых работ				
	X	Y	X	Y			
1	2	3	4	5	6	7	8
н790У	—	—	352372,33	275724,96	—	—	—
н869У	—	—	352364,75	275773,51	—	—	—
н870У	—	—	352362,74	275773,62	—	—	—
н871У	—	—	352359,90	275793,23	—	—	—
н872У	—	—	352360,47	275793,39	—	—	—
н873У	—	—	352357,22	275810,53	—	—	—
н874У	—	—	352343,64	275808,63	—	—	—
н875У	—	—	352344,65	275798,33	—	—	—
н876У	—	—	352343,41	275797,79	—	—	—
н877У	—	—	352345,89	275785,86	—	—	—
н878У	—	—	352352,08	275742,58	—	—	—
н792У	—	—	352354,33	275715,90	—	—	—
н791У	—	—	352371,17	275719,04	—	—	—
н790У	—	—	352372,33	275724,96	—	—	—
1286	352371,73	275718,51	—	—	—	—	—
1287	352374,16	275723,31	—	—	—	—	—

КАРТА-ПЛАН ТЕРРИТОРИИ

Сведения об уточняемых земельных участках, необходимые для исправления реестровых ошибок
в сведениях о местоположении их границ

1288	352365,15	275772,17	—	—	—	—	—
1289	352363,84	275772,61	—	—	—	—	—
1290	352361,51	275791,80	—	—	—	—	—
1291	352361,29	275793,33	—	—	—	—	—
1292	352359,17	275809,25	—	—	—	—	—
1293	352345,27	275807,30	—	—	—	—	—
1294	352346,10	275797,04	—	—	—	—	—
1295	352345,33	275794,75	—	—	—	—	—
1296	352347,37	275785,37	—	—	—	—	—
1297	352349,39	275768,58	—	—	—	—	—
1298	352353,96	275733,89	—	—	—	—	—
1299	352355,21	275715,90	—	—	—	—	—

2. Сведения о частях границ уточняемого земельного участка с кадастровым номером 05:04:000009:595

Обозначение части границ		Горизонтальное проложение (S), м	Описание прохождения части границ	Сведения о согласовании местоположения границ(согласовано/спорное)
от т.	до т.			
1	2	3	4	5
н790У	н869У	49,14	—	согласовано
н869У	н870У	2,01	—	согласовано
н870У	н871У	19,81	—	согласовано
н871У	н872У	0,59	—	согласовано
н872У	н873У	17,45	—	согласовано
н873У	н874У	13,71	—	согласовано
н874У	н875У	10,35	—	согласовано
н875У	н876У	1,35	—	согласовано
н876У	н877У	12,19	—	согласовано
н877У	н878У	43,72	—	согласовано
н878У	н792У	26,77	—	согласовано
н792У	н791У	17,13	—	согласовано
н791У	н790У	6,03	—	согласовано

3. Характеристики уточняемого земельного участка с кадастровым номером 05:04:000009:595

№ п/п	Наименование характеристик земельного участка	Значение характеристики
1	2	3

КАРТА-ПЛАН ТЕРРИТОРИИ

Сведения об уточняемых земельных участках, необходимые для исправления реестровых ошибок
в сведениях о местоположении их границ

1	2	3
1.	Адрес земельного участка	—
1.1.	Сведения о местоположении земельного участка (при отсутствии адреса) в структурированном в соответствии с федеральной информационной адресной системой виде	Республика Дагестан, р-н Тарумовский, с. Раздолье, ул.Крикунова 13
1.2.	Дополнительные сведения о местоположении земельного участка	—
2.	Площадь земельного участка \pm величина погрешности определения(вычисления) площади ($P \pm \Delta P$), м ²	1531 \pm —
3.	Формула, примененная для вычисления предельной погрешности определения площади земельного участка, с подставленными значениями и итоговые (вычисленные) значения (ΔP), м ²	—
4.	Площадь земельного участка согласно сведениям Единого государственного реестра недвижимости ($P_{\text{кад}}$), м ²	1506
5.	Оценка расхождения P и $P_{\text{кад}}$ ($P - P_{\text{кад}}$), м ²	25
6.	Предельный минимальный и максимальный размеры земельного участка ($P_{\text{мин}}$ и $P_{\text{макс}}$), м ²	—
7.	Кадастровый или иной государственный учетный номер (инвентарный) здания, сооружения, объекта незавершенного строительства, расположенного на земельном участке	—
8.	Вид (виды) разрешенного использования	Для ведения личного подсобного хозяйства
8.1.	Дополнительные сведения об использовании земельного участка	—
9.	Сведения о земельных участках (землях общего пользования, территории общего пользования), посредством которых обеспечивается доступ	—
10.	Иные сведения	—

4. Пояснения к сведениям об уточняемом земельном участке с кадастровым номером 05:04:000009:595 :

1. —

1. Сведения о характерных точках границ уточняемого земельного участка с кадастровым номером 05:04:000009:596

Система координат МСК-05

Зона № —

КАРТА-ПЛАН ТЕРРИТОРИИ

Сведения об уточняемых земельных участках, необходимые для исправления реестровых ошибок
в сведениях о местоположении их границ

Обозначение характерных точек границ	Координаты, м				Метод определения координат	Формулы, примененные для расчета средней квадратической погрешности определения координат характерных точек границ (M_t), с подставленными в такие формулы значениями и итоговые (вычисленные) значения M_t , м	Описание закрепления точки
	содержатся в Едином государственном реестре недвижимости		определены в результате выполнения комплексных кадастровых работ				
	X	Y	X	Y			
1	2	3	4	5	6	7	8
н655У	—	—	352849,05	275087,23	—	—	—
н659У	—	—	352799,11	275036,01	—	—	—
н97У	—	—	352812,70	275017,54	—	—	—
н96У	—	—	352882,35	275090,06	—	—	—
н656У	—	—	352868,25	275104,31	—	—	—
н655У	—	—	352849,05	275087,23	—	—	—
130	352840,92	275049,27	—	—	—	—	—
129	352869,16	275077,77	—	—	—	—	—
128	352881,46	275089,53	—	—	—	—	—
969	352869,68	275099,66	—	—	—	—	—
983	352843,76	275078,28	—	—	—	—	—
982	352820,32	275053,66	—	—	—	—	—
981	352802,66	275036,53	—	—	—	—	—
1379	352791,83	275030,28	—	—	—	—	—
1380	352784,09	275023,95	—	—	—	—	—
1381	352797,19	275006,75	—	—	—	—	—
131	352817,67	275022,58	—	—	—	—	—

2. Сведения о частях границ уточняемого земельного участка с кадастровым номером 05:04:000009:596

Обозначение части границ		Горизонтальное проложение (S), м	Описание прохождения части границ	Сведения о согласовании местоположения границ(согласовано/спорное)
от т.	до т.			
1	2	3	4	5
н655У	н659У	71,54	—	согласовано
н659У	н97У	22,93	—	согласовано
н97У	н96У	100,55	—	согласовано

КАРТА-ПЛАН ТЕРРИТОРИИ

Сведения об уточняемых земельных участках, необходимые для исправления реестровых ошибок
в сведениях о местоположении их границ

н96У	н656У	20,05	—	согласовано
н656У	н655У	25,70	—	согласовано

3. Характеристики уточняемого земельного участка с кадастровым номером 05:04:000009:596

№ п/п	Наименование характеристик земельного участка	Значение характеристики
1	2	3
1.	Адрес земельного участка	—
1.1.	Сведения о местоположении земельного участка (при отсутствии адреса) в структурированном в соответствии с федеральной информационной адресной системой виде	Республика Дагестан, р-н Тарумовский, с Раздолье, ул Мостовая 49
1.2.	Дополнительные сведения о местоположении земельного участка	—
2.	Площадь земельного участка ± величина погрешности определения(вычисления) площади ($P \pm \Delta P$), м ²	2175±—
3.	Формула, примененная для вычисления предельной погрешности определения площади земельного участка, с подставленными значениями и итоговые (вычисленные) значения (ΔP), м ²	—
4.	Площадь земельного участка согласно сведениям Единого государственного реестра недвижимости (Ркад), м ²	2175
5.	Оценка расхождения Р и Ркад ($P - P_{кад}$), м ²	0
6.	Предельный минимальный и максимальный размеры земельного участка (Рмин и Рмакс), м ²	—
7.	Кадастровый или иной государственный учетный номер (инвентарный) здания, сооружения, объекта незавершенного строительства, расположенного на земельном участке	—
8.	Вид (виды) разрешенного использования	Для ведения личного подсобного хозяйства
8.1.	Дополнительные сведения об использовании земельного участка	—
9.	Сведения о земельных участках (землях общего пользования, территории общего пользования), посредством которых обеспечивается доступ	—
10.	Иные сведения	—

4. Пояснения к сведениям об уточняемом земельном участке с кадастровым номером 05:04:000009:596 :

1.	—
----	---

1. Сведения о характерных точках границ уточняемого земельного участка с кадастровым номером 05:04:000009:600

Система координат МСК-05

Зона № —

КАРТА-ПЛАН ТЕРРИТОРИИ

Сведения об уточняемых земельных участках, необходимые для исправления реестровых ошибок
в сведениях о местоположении их границ

Обозначение характерных точек границ	Координаты, м				Метод определения координат	Формулы, примененные для расчета средней квадратической погрешности определения координат характерных точек границ (M_t), с подставленными в такие формулы значениями и итоговые (вычисленные) значения M_t , м	Описание закрепления точки
	содержатся в Едином государственном реестре недвижимости		определены в результате выполнения комплексных кадастровых работ				
	X	Y	X	Y			
1	2	3	4	5	6	7	8
н1009У	—	—	353243,08	276013,88	—	—	—
н1010У	—	—	353243,03	276015,92	—	—	—
н1011У	—	—	353242,15	276024,36	—	—	—
н1012У	—	—	353240,14	276037,73	—	—	—
н1013У	—	—	353238,54	276054,66	—	—	—
н1014У	—	—	353231,57	276109,93	—	—	—
н1015У	—	—	353211,74	276106,36	—	—	—
н117У	—	—	353214,59	276094,37	—	—	—
н116У	—	—	353222,93	276042,00	—	—	—
н115У	—	—	353224,22	276030,03	—	—	—
н114У	—	—	353225,78	276011,77	—	—	—
н1016У	—	—	353237,14	276013,37	—	—	—
н1009У	—	—	353243,08	276013,88	—	—	—
1488	353245,69	276010,91	—	—	—	—	—
1489	353239,74	276053,82	—	—	—	—	—
1490	353232,19	276110,56	—	—	—	—	—
1491	353212,66	276106,82	—	—	—	—	—
1492	353216,37	276092,75	—	—	—	—	—
1493	353220,05	276072,35	—	—	—	—	—
1494	353225,79	276034,36	—	—	—	—	—
1495	353228,52	276009,51	—	—	—	—	—
1496	353240,05	276011,03	—	—	—	—	—
1497	353240,16	276010,21	—	—	—	—	—

КАРТА-ПЛАН ТЕРРИТОРИИ

Сведения об уточняемых земельных участках, необходимые для исправления реестровых ошибок
в сведениях о местоположении их границ

2. Сведения о частях границ уточняемого земельного участка с кадастровым номером 05:04:000009:600

Обозначение части границ		Горизонтальное положение (S), м	Описание прохождения части границ	Сведения о согласовании местоположения границ(согласовано/спорное)
от т.	до т.			
1	2	3	4	5
н1009У	н1010У	2,04	—	согласовано
н1010У	н1011У	8,49	—	согласовано
н1011У	н1012У	13,52	—	согласовано
н1012У	н1013У	17,01	—	согласовано
н1013У	н1014У	55,71	—	согласовано
н1014У	н1015У	20,15	—	согласовано
н1015У	н117У	12,32	—	согласовано
н117У	н116У	53,03	—	согласовано
н116У	н115У	12,04	—	согласовано
н115У	н114У	18,33	—	согласовано
н114У	н1016У	11,47	—	согласовано
н1016У	н1009У	5,96	—	согласовано

3. Характеристики уточняемого земельного участка с кадастровым номером 05:04:000009:600

№ п/п	Наименование характеристик земельного участка	Значение характеристики
1	2	3
1.	Адрес земельного участка	—
1.1.	Сведения о местоположении земельного участка (при отсутствии адреса) в структурированном в соответствии с федеральной информационной адресной системой виде	Республика Дагестан, р-н Тарумовский, с Раздолье, ул Колосянка, д 88
1.2.	Дополнительные сведения о местоположении земельного участка	—
2.	Площадь земельного участка ± величина погрешности определения(вычисления) площади ($P \pm \Delta P$), м ²	1715±—
3.	Формула, примененная для вычисления предельной погрешности определения площади земельного участка, с подставленными значениями и итоговые (вычисленные) значения (ΔP), м ²	—
4.	Площадь земельного участка согласно сведениям Единого государственного реестра недвижимости ($P_{\text{кад}}$), м ²	1718
5.	Оценка расхождения P и $P_{\text{кад}}$ ($P - P_{\text{кад}}$), м ²	-3

КАРТА-ПЛАН ТЕРРИТОРИИ

Сведения об уточняемых земельных участках, необходимые для исправления реестровых ошибок
в сведениях о местоположении их границ

1	2	3
6.	Предельный минимальный и максимальный размеры земельного участка (Р _{мин} и Р _{макс}), м ²	—
7.	Кадастровый или иной государственный учетный номер (инвентарный) здания, сооружения, объекта незавершенного строительства, расположенного на земельном участке	—
8.	Вид (виды) разрешенного использования	для ведения личного подсобного хозяйства
8.1.	Дополнительные сведения об использовании земельного участка	—
9.	Сведения о земельных участках (землях общего пользования, территории общего пользования), посредством которых обеспечивается доступ	—
10.	Иные сведения	—

4. Пояснения к сведениям об уточняемом земельном участке с кадастровым номером 05:04:000009:600 :

1.	—
----	---

1. Сведения о характерных точках границ уточняемого земельного участка с кадастровым номером 05:04:000009:601

Система координат МСК-05					Зона № —		
Обозначение характерных точек границ	Координаты, м				Метод определения координат	Формулы, примененные для расчета средней квадратической погрешности определения координат характерных точек границ (M _t), с подставленными в такие формулы значениями и итоговые (вычисленные) значения M _t , м	Описание закрепления точки
	содержатся в Едином государственном реестре недвижимости		определены в результате выполнения комплексных кадастровых работ				
	X	Y	X	Y			
1	2	3	4	5	6	7	8
н993У	—	—	352797,56	276198,39	—	—	—
н994У	—	—	352790,36	276226,58	—	—	—
н547У	—	—	352771,76	276305,86	—	—	—
н546У	—	—	352766,16	276329,68	—	—	—
н552У	—	—	352750,05	276322,63	—	—	—
н551У	—	—	352780,23	276194,17	—	—	—
н993У	—	—	352797,56	276198,39	—	—	—
1471	352799,88	276196,39	—	—	—	—	—

КАРТА-ПЛАН ТЕРРИТОРИИ

Сведения об уточняемых земельных участках, необходимые для исправления реестровых ошибок
в сведениях о местоположении их границ

1472	352769,68	276319,75	—	—	—	—	—
793	352767,68	276319,72	—	—	—	—	—
1473	352765,49	276329,95	—	—	—	—	—
804	352752,78	276325,38	—	—	—	—	—
805	352761,44	276282,86	—	—	—	—	—
806	352772,55	276237,52	—	—	—	—	—
807	352778,43	276208,70	—	—	—	—	—
808	352782,60	276191,83	—	—	—	—	—

2. Сведения о частях границ уточняемого земельного участка с кадастровым номером 05:04:000009:601

Обозначение части границ		Горизонтальное проложение (S), м	Описание прохождения части границ	Сведения о согласовании местоположения границ(согласовано/спорное)
от т.	до т.			
1	2	3	4	5
н993У	н994У	29,09	—	согласовано
н994У	н547У	81,43	—	согласовано
н547У	н546У	24,47	—	согласовано
н546У	н552У	17,59	—	согласовано
н552У	н551У	131,96	—	согласовано
н551У	н993У	17,84	—	согласовано

3. Характеристики уточняемого земельного участка с кадастровым номером 05:04:000009:601

№ п/п	Наименование характеристик земельного участка	Значение характеристики
1	2	3
1.	Адрес земельного участка	—
1.1.	Сведения о местоположении земельного участка (при отсутствии адреса) в структурированном в соответствии с федеральной информационной адресной системой виде	Республика Дагестан, р-н Тарумовский, с Раздолье, ул Молдавская, 12
1.2.	Дополнительные сведения о местоположении земельного участка	—
2.	Площадь земельного участка ± величина погрешности определения(вычисления) площади ($P \pm \Delta P$), м ²	2315±—
3.	Формула, примененная для вычисления предельной погрешности определения площади земельного участка, с подставленными значениями и итоговые (вычисленные) значения (ΔP), м ²	—
4.	Площадь земельного участка согласно сведениям Единого	2284

КАРТА-ПЛАН ТЕРРИТОРИИ

Сведения об уточняемых земельных участках, необходимые для исправления реестровых ошибок
в сведениях о местоположении их границ

1	2	3
	государственного реестра недвижимости (Ркад), м ²	
5.	Оценка расхождения Р и Ркад (Р – Ркад), м ²	31
6.	Предельный минимальный и максимальный размеры земельного участка (Рмин и Рмакс), м ²	—
7.	Кадастровый или иной государственный учетный номер (инвентарный) здания, сооружения, объекта незавершенного строительства, расположенного на земельном участке	—
8.	Вид (виды) разрешенного использования	для ведения личного подсобного хозяйства
8.1.	Дополнительные сведения об использовании земельного участка	—
9.	Сведения о земельных участках (землях общего пользования, территории общего пользования), посредством которых обеспечивается доступ	—
10.	Иные сведения	—

4. Пояснения к сведениям об уточняемом земельном участке с кадастровым номером 05:04:000009:601 :

1. —

1. Сведения о характерных точках границ уточняемого земельного участка с кадастровым номером 05:04:000009:611

Система координат МСК-05					Зона № —		
Обозначение характерных точек границ	Координаты, м				Метод определения координат	Формулы, примененные для расчета средней квадратической погрешности определения координат характерных точек границ (M _t), с подставленными в такие формулы значениями и итоговые (вычисленные) значения M _t , м	Описание закрепления точки
	содержатся в Едином государственном реестре недвижимости		определены в результате выполнения комплексных кадастровых работ				
	X	Y	X	Y			
1	2	3	4	5	6	7	8
н963У	—	—	352958,37	275751,62	—	—	—
н964У	—	—	352986,03	275759,97	—	—	—
н965У	—	—	352971,86	275801,94	—	—	—
н966У	—	—	352966,83	275824,71	—	—	—
н967У	—	—	352962,41	275844,53	—	—	—
н968У	—	—	352941,57	275839,82	—	—	—

КАРТА-ПЛАН ТЕРРИТОРИИ

Сведения об уточняемых земельных участках, необходимые для исправления реестровых ошибок
в сведениях о местоположении их границ

н969У	—	—	352944,12	275829,60	—	—	—
н970У	—	—	352946,14	275829,52	—	—	—
н971У	—	—	352947,38	275821,08	—	—	—
н972У	—	—	352946,21	275821,08	—	—	—
н973У	—	—	352948,15	275809,62	—	—	—
н974У	—	—	352949,54	275806,75	—	—	—
н963У	—	—	352958,37	275751,62	—	—	—
1427	352990,26	275756,62	—	—	—	—	—
1428	352983,48	275770,83	—	—	—	—	—
1429	352973,10	275801,17	—	—	—	—	—
1430	352968,91	275816,24	—	—	—	—	—
1431	352967,68	275820,85	—	—	—	—	—
1432	352967,10	275820,75	—	—	—	—	—
1433	352966,26	275826,03	—	—	—	—	—
1434	352962,57	275843,51	—	—	—	—	—
1435	352956,79	275842,45	—	—	—	—	—
1436	352956,88	275841,49	—	—	—	—	—
1437	352943,10	275838,14	—	—	—	—	—
1438	352945,76	275828,25	—	—	—	—	—
1439	352947,58	275828,25	—	—	—	—	—
1440	352949,19	275819,03	—	—	—	—	—
1441	352948,32	275818,94	—	—	—	—	—
1442	352948,88	275813,18	—	—	—	—	—
1443	352949,64	275810,49	—	—	—	—	—
1444	352951,16	275805,40	—	—	—	—	—
1445	352954,53	275779,09	—	—	—	—	—
1446	352959,62	275750,48	—	—	—	—	—

2. Сведения о частях границ уточняемого земельного участка с кадастровым номером 05:04:000009:611

Обозначение части границ		Горизонтальное проложение (S), м	Описание прохождения части границ	Сведения о согласовании местоположения границ(согласовано/спорное)
от т.	до т.			
1	2	3	4	5
н963У	н964У	28,89	—	согласовано
н964У	н965У	44,30	—	согласовано

КАРТА-ПЛАН ТЕРРИТОРИИ

Сведения об уточняемых земельных участках, необходимые для исправления реестровых ошибок
в сведениях о местоположении их границ

н965У	н966У	23,32	—	согласовано
н966У	н967У	20,31	—	согласовано
н967У	н968У	21,37	—	согласовано
н968У	н969У	10,53	—	согласовано
н969У	н970У	2,02	—	согласовано
н970У	н971У	8,53	—	согласовано
н971У	н972У	1,17	—	согласовано
н972У	н973У	11,62	—	согласовано
н973У	н974У	3,19	—	согласовано
н974У	н963У	55,83	—	согласовано

3. Характеристики уточняемого земельного участка с кадастровым номером 05:04:000009:611

№ п/п	Наименование характеристик земельного участка	Значение характеристики
1	2	3
1.	Адрес земельного участка	—
1.1.	Сведения о местоположении земельного участка (при отсутствии адреса) в структурированном в соответствии с федеральной информационной адресной системой виде	Республика Дагестан, р-н Тарумовский, с Раздолье, ул Колосянка, д 59
1.2.	Дополнительные сведения о местоположении земельного участка	—
2.	Площадь земельного участка \pm величина погрешности определения(вычисления) площади ($P \pm \Delta P$), м ²	2040 \pm —
3.	Формула, примененная для вычисления предельной погрешности определения площади земельного участка, с подставленными значениями и итоговые (вычисленные) значения (ΔP), м ²	—
4.	Площадь земельного участка согласно сведениям Единого государственного реестра недвижимости ($P_{\text{кад}}$), м ²	2059
5.	Оценка расхождения P и $P_{\text{кад}}$ ($P - P_{\text{кад}}$), м ²	-19
6.	Предельный минимальный и максимальный размеры земельного участка ($P_{\text{мин}}$ и $P_{\text{макс}}$), м ²	—
7.	Кадастровый или иной государственный учетный номер (инвентарный) здания, сооружения, объекта незавершенного строительства, расположенного на земельном участке	—
8.	Вид (виды) разрешенного использования	Для ведения личного подсобного хозяйства
8.1.	Дополнительные сведения об использовании земельного участка	—

КАРТА-ПЛАН ТЕРРИТОРИИ

Сведения об уточняемых земельных участках, необходимые для исправления реестровых ошибок
в сведениях о местоположении их границ

1	2	3
9.	Сведения о земельных участках (землях общего пользования, территории общего пользования), посредством которых обеспечивается доступ	—
10.	Иные сведения	—

4. Пояснения к сведениям об уточняемом земельном участке с кадастровым номером 05:04:000009:611 :

1.	—
----	---

1. Сведения о характерных точках границ уточняемого земельного участка с кадастровым номером 05:04:000009:617

Система координат МСК-05					Зона № —		
Обозначение характерных точек границ	Координаты, м				Метод определения координат	Формулы, примененные для расчета средней квадратической погрешности определения координат характерных точек границ (M_t), с подставленными в такие формулы значениями и итоговые (вычисленные) значения M_t , м	Описание закрепления точки
	содержатся в Едином государственном реестре недвижимости		определены в результате выполнения комплексных кадастровых работ				
	X	Y	X	Y			
1	2	3	4	5	6	7	8
н879У	—	—	352343,77	275658,19	—	—	—
н880У	—	—	352348,41	275661,76	—	—	—
н881У	—	—	352351,43	275666,71	—	—	—
н882У	—	—	352448,98	275688,57	—	—	—
н675У	—	—	352444,90	275704,69	—	—	—
н674У	—	—	352424,93	275699,27	—	—	—
н673У	—	—	352334,10	275678,33	—	—	—
н883У	—	—	352336,24	275662,80	—	—	—
н884У	—	—	352338,35	275660,21	—	—	—
н879У	—	—	352343,77	275658,19	—	—	—
1300	352346,77	275660,84	—	—	—	—	—
1302	352448,65	275689,16	—	—	—	—	—
1301	352444,18	275704,83	—	—	—	—	—
1022	352334,68	275678,89	—	—	—	—	—

КАРТА-ПЛАН ТЕРРИТОРИИ

Сведения об уточняемых земельных участках, необходимые для исправления реестровых ошибок
в сведениях о местоположении их границ

2. Сведения о частях границ уточняемого земельного участка с кадастровым номером 05:04:000009:617

Обозначение части границ		Горизонтальное положение (S), м	Описание прохождения части границ	Сведения о согласовании местоположения границ(согласовано/спорное)
от т.	до т.			
1	2	3	4	5
н879У	н880У	5,85	—	согласовано
н880У	н881У	5,80	—	согласовано
н881У	н882У	99,97	—	согласовано
н882У	н675У	16,63	—	согласовано
н675У	н674У	20,69	—	согласовано
н674У	н673У	93,21	—	согласовано
н673У	н883У	15,68	—	согласовано
н883У	н884У	3,34	—	согласовано
н884У	н879У	5,78	—	согласовано

3. Характеристики уточняемого земельного участка с кадастровым номером 05:04:000009:617

№ п/п	Наименование характеристик земельного участка	Значение характеристики
1	2	3
1.	Адрес земельного участка	—
1.1.	Сведения о местоположении земельного участка (при отсутствии адреса) в структурированном в соответствии с федеральной информационной адресной системой виде	Республика Дагестан, р-н Тарумовский, с. Раздолье, ул. К.Редькина, 4
1.2.	Дополнительные сведения о местоположении земельного участка	—
2.	Площадь земельного участка ± величина погрешности определения(вычисления) площади ($P \pm \Delta P$), м ²	1849±—
3.	Формула, примененная для вычисления предельной погрешности определения площади земельного участка, с подставленными значениями и итоговые (вычисленные) значения (ΔP), м ²	—
4.	Площадь земельного участка согласно сведениям Единого государственного реестра недвижимости ($P_{\text{кад}}$), м ²	2007
5.	Оценка расхождения P и $P_{\text{кад}}$ ($P - P_{\text{кад}}$), м ²	-158
6.	Предельный минимальный и максимальный размеры земельного участка ($P_{\text{мин}}$ и $P_{\text{макс}}$), м ²	—
7.	Кадастровый или иной государственный учетный номер (инвентарный)	—

КАРТА-ПЛАН ТЕРРИТОРИИ

Сведения об уточняемых земельных участках, необходимые для исправления реестровых ошибок
в сведениях о местоположении их границ

1	2	3
	здания, сооружения, объекта незавершенного строительства, расположенного на земельном участке	
8.	Вид (виды) разрешенного использования	Для ведения личного подсобного хозяйства
8.1.	Дополнительные сведения об использовании земельного участка	—
9.	Сведения о земельных участках (землях общего пользования, территории общего пользования), посредством которых обеспечивается доступ	—
10.	Иные сведения	—

4. Пояснения к сведениям об уточняемом земельном участке с кадастровым номером 05:04:000009:617 :

1. —

1. Сведения о характерных точках границ уточняемого земельного участка с кадастровым номером 05:04:000009:618

Система координат МСК-05

Зона № —

Обозначение характерных точек границ	Координаты, м				Метод определения координат	Формулы, примененные для расчета средней квадратической погрешности определения координат характерных точек границ (M_t), с подставленными в такие формулы значениями и итоговые (вычисленные) значения M_t , м	Описание закрепления точки
	содержатся в Едином государственном реестре недвижимости		определены в результате выполнения комплексных кадастровых работ				
	X	Y	X	Y			
1	2	3	4	5	6	7	8
н529У	—	—	353346,28	275529,00	—	—	—
н528У	—	—	353353,33	275544,70	—	—	—
н527У	—	—	353359,55	275570,71	—	—	—
н1046У	—	—	353365,51	275592,14	—	—	—
н1047У	—	—	353341,81	275608,05	—	—	—
н1048У	—	—	353332,61	275556,39	—	—	—
н1049У	—	—	353330,95	275556,39	—	—	—
н1050У	—	—	353330,08	275550,81	—	—	—
н1051У	—	—	353326,31	275542,86	—	—	—
н529У	—	—	353346,28	275529,00	—	—	—
760	353353,04	275543,57	—	—	—	—	—

КАРТА-ПЛАН ТЕРРИТОРИИ

Сведения об уточняемых земельных участках, необходимые для исправления реестровых ошибок
в сведениях о местоположении их границ

759	353358,89	275562,69	—	—	—	—	—
1533	353366,62	275592,34	—	—	—	—	—
1534	353342,54	275608,53	—	—	—	—	—
1535	353340,62	275597,51	—	—	—	—	—
1536	353333,93	275563,59	—	—	—	—	—
1537	353334,71	275562,55	—	—	—	—	—
1538	353327,34	275540,25	—	—	—	—	—
1539	353345,24	275528,05	—	—	—	—	—

2. Сведения о частях границ уточняемого земельного участка с кадастровым номером 05:04:000009:618

Обозначение части границ		Горизонтальное проложение (S), м	Описание прохождения части границ	Сведения о согласовании местоположения границ(согласовано/спорное)
от т.	до т.			
1	2	3	4	5
н529У	н528У	17,21	—	согласовано
н528У	н527У	26,74	—	согласовано
н527У	н1046У	22,24	—	согласовано
н1046У	н1047У	28,55	—	согласовано
н1047У	н1048У	52,47	—	согласовано
н1048У	н1049У	1,66	—	согласовано
н1049У	н1050У	5,65	—	согласовано
н1050У	н1051У	8,80	—	согласовано
н1051У	н529У	24,31	—	согласовано

3. Характеристики уточняемого земельного участка с кадастровым номером 05:04:000009:618

№ п/п	Наименование характеристик земельного участка	Значение характеристики
1	2	3
1.	Адрес земельного участка	—
1.1.	Сведения о местоположении земельного участка (при отсутствии адреса) в структурированном в соответствии с федеральной информационной адресной системой виде	Республика Дагестан, р-н Тарумовский, с Раздолье, ул Садовая 10
1.2.	Дополнительные сведения о местоположении земельного участка	—
2.	Площадь земельного участка ± величина погрешности определения(вычисления) площади ($P \pm \Delta P$), м ²	1624±—
3.	Формула, примененная для вычисления предельной погрешности	—

КАРТА-ПЛАН ТЕРРИТОРИИ

Сведения об уточняемых земельных участках, необходимые для исправления реестровых ошибок
в сведениях о местоположении их границ

1	2	3
	определения площади земельного участка, с подставленными значениями и итоговые (вычисленные) значения (ΔP), м ²	
4.	Площадь земельного участка согласно сведениям Единого государственного реестра недвижимости ($P_{\text{кад}}$), м ²	1684
5.	Оценка расхождения P и $P_{\text{кад}}$ ($P - P_{\text{кад}}$), м ²	-60
6.	Предельный минимальный и максимальный размеры земельного участка ($P_{\text{мин}}$ и $P_{\text{макс}}$), м ²	—
7.	Кадастровый или иной государственный учетный номер (инвентарный) здания, сооружения, объекта незавершенного строительства, расположенного на земельном участке	—
8.	Вид (виды) разрешенного использования	Для ведения личного подсобного хозяйства
8.1.	Дополнительные сведения об использовании земельного участка	—
9.	Сведения о земельных участках (землях общего пользования, территории общего пользования), посредством которых обеспечивается доступ	—
10.	Иные сведения	—

4. Пояснения к сведениям об уточняемом земельном участке с кадастровым номером 05:04:000009:618 :

1. —

1. Сведения о характерных точках границ уточняемого земельного участка с кадастровым номером 05:04:000009:619

Система координат МСК-05

Зона № —

Обозначение характерных точек границ	Координаты, м				Метод определения координат	Формулы, примененные для расчета средней квадратической погрешности определения координат характерных точек границ (M_t), с подставленными в такие формулы значениями и итоговые (вычисленные) значения M_t , м	Описание закрепления точки
	содержатся в Едином государственном реестре недвижимости		определены в результате выполнения комплексных кадастровых работ				
	X	Y	X	Y			
1	2	3	4	5	6	7	8
н995У	—	—	352828,47	276066,24	—	—	—
н996У	—	—	352844,15	276069,49	—	—	—
н997У	—	—	352828,47	276134,88	—	—	—

КАРТА-ПЛАН ТЕРРИТОРИИ

Сведения об уточняемых земельных участках, необходимые для исправления реестровых ошибок
в сведениях о местоположении их границ

н998У	—	—	352812,10	276130,12	—	—	—
н995У	—	—	352828,47	276066,24	—	—	—
1474	352847,29	276055,12	—	—	—	—	—
1475	352830,35	276124,65	—	—	—	—	—
1476	352815,20	276120,81	—	—	—	—	—
1477	352832,00	276052,70	—	—	—	—	—

2. Сведения о частях границ уточняемого земельного участка с кадастровым номером 05:04:000009:619

Обозначение части границ		Горизонтальное проложение (S), м	Описание прохождения части границ	Сведения о согласовании местоположения границ(согласовано/спорное)
от т.	до т.			
1	2	3	4	5
н995У	н996У	16,01	—	согласовано
н996У	н997У	67,24	—	согласовано
н997У	н998У	17,05	—	согласовано
н998У	н995У	65,94	—	согласовано

3. Характеристики уточняемого земельного участка с кадастровым номером 05:04:000009:619

№ п/п	Наименование характеристик земельного участка	Значение характеристики
1	2	3
1.	Адрес земельного участка	—
1.1.	Сведения о местоположении земельного участка (при отсутствии адреса) в структурированном в соответствии с федеральной информационной адресной системой виде	Республика Дагестан, р-н Тарумовский, с. Раздолье, ул. Молдавская, 7
1.2.	Дополнительные сведения о местоположении земельного участка	—
2.	Площадь земельного участка ± величина погрешности определения(вычисления) площади ($P \pm \Delta P$), м ²	1100±—
3.	Формула, примененная для вычисления предельной погрешности определения площади земельного участка, с подставленными значениями и итоговые (вычисленные) значения (ΔP), м ²	—
4.	Площадь земельного участка согласно сведениям Единого государственного реестра недвижимости (Ркад), м ²	1100
5.	Оценка расхождения Р и Ркад ($P - P_{кад}$), м ²	0
6.	Предельный минимальный и максимальный размеры земельного участка (Рмин и Рмакс), м ²	—

КАРТА-ПЛАН ТЕРРИТОРИИ

Сведения об уточняемых земельных участках, необходимые для исправления реестровых ошибок
в сведениях о местоположении их границ

1	2	3
7.	Кадастровый или иной государственный учетный номер (инвентарный) здания, сооружения, объекта незавершенного строительства, расположенного на земельном участке	—
8.	Вид (виды) разрешенного использования	Под строительство личного подсобного хозяйства
8.1.	Дополнительные сведения об использовании земельного участка	—
9.	Сведения о земельных участках (землях общего пользования, территории общего пользования), посредством которых обеспечивается доступ	—
10.	Иные сведения	—

4. Пояснения к сведениям об уточняемом земельном участке с кадастровым номером 05:04:000009:619 :

1. —

1. Сведения о характерных точках границ уточняемого земельного участка с кадастровым номером 05:04:000009:667

Система координат МСК-05

Зона № —

Обозначение характерных точек границ	Координаты, м				Метод определения координат	Формулы, примененные для расчета средней квадратической погрешности определения координат характерных точек границ (M_t), с подставленными в такие формулы значениями и итоговые (вычисленные) значения M_t , м	Описание закрепления точки
	содержатся в Едином государственном реестре недвижимости		определены в результате выполнения комплексных кадастровых работ				
	X	Y	X	Y			
1	2	3	4	5	6	7	8
н923У	—	—	353017,99	275473,74	—	—	—
н924У	—	—	353103,86	275492,56	—	—	—
н925У	—	—	353099,22	275506,81	—	—	—
н926У	—	—	353080,48	275501,70	—	—	—
н927У	—	—	353056,94	275498,13	—	—	—
н928У	—	—	353043,41	275497,51	—	—	—
н929У	—	—	353043,31	275496,64	—	—	—
н930У	—	—	353035,82	275495,81	—	—	—
н931У	—	—	353012,96	275493,18	—	—	—
н923У	—	—	353017,99	275473,74	—	—	—

КАРТА-ПЛАН ТЕРРИТОРИИ

Сведения об уточняемых земельных участках, необходимые для исправления реестровых ошибок
в сведениях о местоположении их границ

1360	353104,76	275492,75	—	—	—	—	—
1361	353098,69	275506,53	—	—	—	—	—
1362	353080,47	275501,18	—	—	—	—	—
1363	353057,23	275497,08	—	—	—	—	—
1364	353043,92	275496,55	—	—	—	—	—
1365	353043,73	275496,07	—	—	—	—	—
1366	353031,79	275494,59	—	—	—	—	—
1367	353013,28	275492,63	—	—	—	—	—
1368	353018,22	275473,02	—	—	—	—	—
1369	353041,85	275478,28	—	—	—	—	—
1370	353055,26	275481,43	—	—	—	—	—
1371	353078,95	275486,27	—	—	—	—	—
1372	353086,48	275488,65	—	—	—	—	—

2. Сведения о частях границ уточняемого земельного участка с кадастровым номером 05:04:000009:667

Обозначение части границ		Горизонтальное проложение (S), м	Описание прохождения части границ	Сведения о согласовании местоположения границ(согласовано/спорное)
от т.	до т.			
1	2	3	4	5
н923У	н924У	87,91	—	согласовано
н924У	н925У	14,99	—	согласовано
н925У	н926У	19,42	—	согласовано
н926У	н927У	23,81	—	согласовано
н927У	н928У	13,54	—	согласовано
н928У	н929У	0,88	—	согласовано
н929У	н930У	7,54	—	согласовано
н930У	н931У	23,01	—	согласовано
н931У	н923У	20,08	—	согласовано

3. Характеристики уточняемого земельного участка с кадастровым номером 05:04:000009:667

№ п/п	Наименование характеристик земельного участка	Значение характеристики
1	2	3
1.	Адрес земельного участка	—
1.1.	Сведения о местоположении земельного участка (при отсутствии адреса) в структурированном в соответствии с федеральной информационной	Республика Дагестан, р-н Тарумовский, с Раздолье, ул Егорова, д 8

КАРТА-ПЛАН ТЕРРИТОРИИ

Сведения об уточняемых земельных участках, необходимые для исправления реестровых ошибок
в сведениях о местоположении их границ

1	2	3
	адресной системой виде	
1.2.	Дополнительные сведения о местоположении земельного участка	—
2.	Площадь земельного участка \pm величина погрешности определения(вычисления) площади ($P \pm \Delta P$), м ²	1422 \pm —
3.	Формула, примененная для вычисления предельной погрешности определения площади земельного участка, с подставленными значениями и итоговые (вычисленные) значения (ΔP), м ²	—
4.	Площадь земельного участка согласно сведениям Единого государственного реестра недвижимости ($P_{\text{кад}}$), м ²	1408
5.	Оценка расхождения P и $P_{\text{кад}}$ ($P - P_{\text{кад}}$), м ²	14
6.	Предельный минимальный и максимальный размеры земельного участка ($P_{\text{мин}}$ и $P_{\text{макс}}$), м ²	—
7.	Кадастровый или иной государственный учетный номер (инвентарный) здания, сооружения, объекта незавершенного строительства, расположенного на земельном участке	—
8.	Вид (виды) разрешенного использования	Для ведения личного подсобного хозяйства
8.1.	Дополнительные сведения об использовании земельного участка	—
9.	Сведения о земельных участках (землях общего пользования, территории общего пользования), посредством которых обеспечивается доступ	—
10.	Иные сведения	—

4. Пояснения к сведениям об уточняемом земельном участке с кадастровым номером 05:04:000009:667 :

1. —

1. Сведения о характерных точках границ уточняемого земельного участка с кадастровым номером 05:04:000009:673

Система координат МСК-05

Зона № —

Обозначение характерных точек границ	Координаты, м				Метод определения координат	Формулы, примененные для расчета средней квадратической погрешности определения координат характерных точек границ (M_t), с подставленными в такие формулы значениями и итоговые (вычисленные) значения M_t , м	Описание закрепления точки
	содержатся в Едином государственном реестре недвижимости		определены в результате выполнения комплексных кадастровых работ				
	X	Y	X	Y			

КАРТА-ПЛАН ТЕРРИТОРИИ

Сведения об уточняемых земельных участках, необходимые для исправления реестровых ошибок
в сведениях о местоположении их границ

1	2	3	4	5	6	7	8
н944У	—	—	352891,45	275635,11	—	—	—
н945У	—	—	352905,54	275638,05	—	—	—
н946У	—	—	352900,97	275670,19	—	—	—
н947У	—	—	352891,99	275720,05	—	—	—
н948У	—	—	352878,52	275718,12	—	—	—
н949У	—	—	352885,57	275658,42	—	—	—
н950У	—	—	352887,89	275651,60	—	—	—
н944У	—	—	352891,45	275635,11	—	—	—
1400	352906,21	275636,87	—	—	—	—	—
1401	352902,64	275663,33	—	—	—	—	—
1402	352892,84	275717,88	—	—	—	—	—
1403	352879,57	275716,66	—	—	—	—	—
1404	352881,72	275692,24	—	—	—	—	—
1405	352886,30	275661,30	—	—	—	—	—
1406	352889,82	275646,85	—	—	—	—	—
1407	352892,83	275633,82	—	—	—	—	—

2. Сведения о частях границ уточняемого земельного участка с кадастровым номером 05:04:000009:673

Обозначение части границ		Горизонтальное проложение (S), м	Описание прохождения части границ	Сведения о согласовании местоположения границ(согласовано/спорное)
от т.	до т.			
1	2	3	4	5
н944У	н945У	14,39	—	согласовано
н945У	н946У	32,46	—	согласовано
н946У	н947У	50,66	—	согласовано
н947У	н948У	13,61	—	согласовано
н948У	н949У	60,11	—	согласовано
н949У	н950У	7,20	—	согласовано
н950У	н944У	16,87	—	согласовано

3. Характеристики уточняемого земельного участка с кадастровым номером 05:04:000009:673

№ п/п	Наименование характеристик земельного участка	Значение характеристики
1	2	3
1.	Адрес земельного участка	—

КАРТА-ПЛАН ТЕРРИТОРИИ

Сведения об уточняемых земельных участках, необходимые для исправления реестровых ошибок
в сведениях о местоположении их границ

1	2	3
1.1.	Сведения о местоположении земельного участка (при отсутствии адреса) в структурированном в соответствии с федеральной информационной адресной системой виде	Республика Дагестан, р-н Тарумовский, с Раздолье, ул Шаповалова, 54
1.2.	Дополнительные сведения о местоположении земельного участка	—
2.	Площадь земельного участка \pm величина погрешности определения (вычисления) площади ($P \pm \Delta P$), м ²	1286 \pm —
3.	Формула, примененная для вычисления предельной погрешности определения площади земельного участка, с подставленными значениями и итоговые (вычисленные) значения (ΔP), м ²	—
4.	Площадь земельного участка согласно сведениям Единого государственного реестра недвижимости ($P_{\text{кад}}$), м ²	1262
5.	Оценка расхождения P и $P_{\text{кад}}$ ($P - P_{\text{кад}}$), м ²	24
6.	Предельный минимальный и максимальный размеры земельного участка ($P_{\text{мин}}$ и $P_{\text{макс}}$), м ²	—
7.	Кадастровый или иной государственный учетный номер (инвентарный) здания, сооружения, объекта незавершенного строительства, расположенного на земельном участке	—
8.	Вид (виды) разрешенного использования	Для ведения личного подсобного хозяйства
8.1.	Дополнительные сведения об использовании земельного участка	—
9.	Сведения о земельных участках (землях общего пользования, территории общего пользования), посредством которых обеспечивается доступ	—
10.	Иные сведения	—

4. Пояснения к сведениям об уточняемом земельном участке с кадастровым номером 05:04:000009:673 :

1. —

1. Сведения о характерных точках границ уточняемого земельного участка с кадастровым номером 05:04:000009:681

Система координат МСК-05

Зона № —

КАРТА-ПЛАН ТЕРРИТОРИИ

Сведения об уточняемых земельных участках, необходимые для исправления реестровых ошибок
в сведениях о местоположении их границ

Обозначение характерных точек границ	Координаты, м				Метод определения координат	Формулы, примененные для расчета средней квадратической погрешности определения координат характерных точек границ (M_t), с подставленными в такие формулы значениями и итоговые (вычисленные) значения M_t , м	Описание закрепления точки
	содержатся в Едином государственном реестре недвижимости		определены в результате выполнения комплексных кадастровых работ				
	X	Y	X	Y			
1	2	3	4	5	6	7	8
н513У	—	—	353031,13	275432,03	—	—	—
н512У	—	—	353050,62	275438,25	—	—	—
н511У	—	—	353086,51	275443,55	—	—	—
н510У	—	—	353125,82	275455,48	—	—	—
н932У	—	—	353119,94	275467,87	—	—	—
н933У	—	—	353054,78	275450,88	—	—	—
н934У	—	—	353054,31	275451,89	—	—	—
н935У	—	—	353027,06	275445,46	—	—	—
н513У	—	—	353031,13	275432,03	—	—	—
720	353117,51	275452,59	—	—	—	—	—
719	353126,73	275454,79	—	—	—	—	—
1373	353120,20	275467,52	—	—	—	—	—
1374	353082,55	275457,01	—	—	—	—	—
1375	353055,23	275450,62	—	—	—	—	—
1376	353054,55	275451,99	—	—	—	—	—
1377	353026,42	275445,14	—	—	—	—	—
1378	353030,73	275431,19	—	—	—	—	—
729	353031,88	275431,67	—	—	—	—	—
728	353051,26	275437,90	—	—	—	—	—
727	353057,90	275438,82	—	—	—	—	—
726	353060,67	275439,01	—	—	—	—	—
725	353072,30	275441,21	—	—	—	—	—
724	353087,60	275443,23	—	—	—	—	—
723	353091,66	275444,14	—	—	—	—	—

КАРТА-ПЛАН ТЕРРИТОРИИ

Сведения об уточняемых земельных участках, необходимые для исправления реестровых ошибок
в сведениях о местоположении их границ

721	353106,99	275448,92	—	—	—	—	—
-----	-----------	-----------	---	---	---	---	---

2. Сведения о частях границ уточняемого земельного участка с кадастровым номером 05:04:000009:681

Обозначение части границ		Горизонтальное проложение (S), м	Описание прохождения части границ	Сведения о согласовании местоположения границ(согласовано/спорное)
от т.	до т.			
1	2	3	4	5
н513У	н512У	20,46	—	согласовано
н512У	н511У	36,28	—	согласовано
н511У	н510У	41,08	—	согласовано
н510У	н932У	13,71	—	согласовано
н932У	н933У	67,34	—	согласовано
н933У	н934У	1,11	—	согласовано
н934У	н935У	28,00	—	согласовано
н935У	н513У	14,03	—	согласовано

3. Характеристики уточняемого земельного участка с кадастровым номером 05:04:000009:681

№ п/п	Наименование характеристик земельного участка	Значение характеристики
1	2	3
1.	Адрес земельного участка	—
1.1.	Сведения о местоположении земельного участка (при отсутствии адреса) в структурированном в соответствии с федеральной информационной адресной системой виде	Республика Дагестан, р-н Тарумовский, с Раздолье, ул Егорова, д 12
1.2.	Дополнительные сведения о местоположении земельного участка	—
2.	Площадь земельного участка ± величина погрешности определения(вычисления) площади ($P \pm \Delta P$), м ²	1325±—
3.	Формула, примененная для вычисления предельной погрешности определения площади земельного участка, с подставленными значениями и итоговые (вычисленные) значения (ΔP), м ²	—
4.	Площадь земельного участка согласно сведениям Единого государственного реестра недвижимости ($P_{\text{кад}}$), м ²	1346
5.	Оценка расхождения P и $P_{\text{кад}}$ ($P - P_{\text{кад}}$), м ²	-21
6.	Предельный минимальный и максимальный размеры земельного участка ($P_{\text{мин}}$ и $P_{\text{макс}}$), м ²	—
7.	Кадастровый или иной государственный учетный номер (инвентарный)	—

КАРТА-ПЛАН ТЕРРИТОРИИ

Сведения об уточняемых земельных участках, необходимые для исправления реестровых ошибок
в сведениях о местоположении их границ

1	2	3
	здания, сооружения, объекта незавершенного строительства, расположенного на земельном участке	
8.	Вид (виды) разрешенного использования	Для ведения личного подсобного хозяйства
8.1.	Дополнительные сведения об использовании земельного участка	—
9.	Сведения о земельных участках (землях общего пользования, территории общего пользования), посредством которых обеспечивается доступ	—
10.	Иные сведения	—

4. Пояснения к сведениям об уточняемом земельном участке с кадастровым номером 05:04:000009:681 :

1.	—
----	---

1. Сведения о характерных точках границ уточняемого земельного участка с кадастровым номером 05:04:000009:686

Система координат МСК-05 Зона № —

Обозначение характерных точек границ	Координаты, м				Метод определения координат	Формулы, примененные для расчета средней квадратической погрешности определения координат характерных точек границ (M_t), с подставленными в такие формулы значениями и итоговые (вычисленные) значения M_t , м	Описание закрепления точки
	содержатся в Едином государственном реестре недвижимости		определены в результате выполнения комплексных кадастровых работ				
	X	Y	X	Y			
1	2	3	4	5	6	7	8
н975У	—	—	353008,72	275758,58	—	—	—
н976У	—	—	353017,98	275764,08	—	—	—
н977У	—	—	353014,70	275772,23	—	—	—
н978У	—	—	352994,44	275822,88	—	—	—
н979У	—	—	352993,67	275827,37	—	—	—
н980У	—	—	352988,09	275851,27	—	—	—
н981У	—	—	352976,20	275848,25	—	—	—
н982У	—	—	352980,69	275832,22	—	—	—
н983У	—	—	352983,40	275818,13	—	—	—
н984У	—	—	353002,75	275770,74	—	—	—
н975У	—	—	353008,72	275758,58	—	—	—

КАРТА-ПЛАН ТЕРРИТОРИИ

Сведения об уточняемых земельных участках, необходимые для исправления реестровых ошибок
в сведениях о местоположении их границ

1447	353020,69	275759,47	—	—	—	—	—
1448	352998,17	275815,17	—	—	—	—	—
1449	352991,34	275842,54	—	—	—	—	—
1450	352989,44	275850,23	—	—	—	—	—
1451	352977,49	275847,25	—	—	—	—	—
1452	352977,86	275846,29	—	—	—	—	—
1453	352984,32	275820,55	—	—	—	—	—
1454	352985,65	275814,70	—	—	—	—	—
1455	353012,20	275756,40	—	—	—	—	—

2. Сведения о частях границ уточняемого земельного участка с кадастровым номером 05:04:000009:686

Обозначение части границ		Горизонтальное проложение (S), м	Описание прохождения части границ	Сведения о согласовании местоположения границ(согласовано/спорное)
от т.	до т.			
1	2	3	4	5
н975У	н976У	10,77	—	согласовано
н976У	н977У	8,79	—	согласовано
н977У	н978У	54,55	—	согласовано
н978У	н979У	4,56	—	согласовано
н979У	н980У	24,54	—	согласовано
н980У	н981У	12,27	—	согласовано
н981У	н982У	16,65	—	согласовано
н982У	н983У	14,35	—	согласовано
н983У	н984У	51,19	—	согласовано
н984У	н975У	13,55	—	согласовано

3. Характеристики уточняемого земельного участка с кадастровым номером 05:04:000009:686

№ п/п	Наименование характеристик земельного участка	Значение характеристики
1	2	3
1.	Адрес земельного участка	—
1.1.	Сведения о местоположении земельного участка (при отсутствии адреса) в структурированном в соответствии с федеральной информационной адресной системой виде	Республика Дагестан, р-н Тарумовский, с. Раздолье, ул. Колосьянка 63
1.2.	Дополнительные сведения о местоположении земельного участка	—
2.	Площадь земельного участка ± величина погрешности	1104±—

КАРТА-ПЛАН ТЕРРИТОРИИ

Сведения об уточняемых земельных участках, необходимые для исправления реестровых ошибок
в сведениях о местоположении их границ

1	2	3
	определения(вычисления) площади ($P \pm \Delta P$), м ²	
3.	Формула, примененная для вычисления предельной погрешности определения площади земельного участка, с подставленными значениями и итоговые (вычисленные) значения (ΔP), м ²	—
4.	Площадь земельного участка согласно сведениям Единого государственного реестра недвижимости ($P_{\text{кад}}$), м ²	1066
5.	Оценка расхождения P и $P_{\text{кад}}$ ($P - P_{\text{кад}}$), м ²	38
6.	Предельный минимальный и максимальный размеры земельного участка ($P_{\text{мин}}$ и $P_{\text{макс}}$), м ²	—
7.	Кадастровый или иной государственный учетный номер (инвентарный) здания, сооружения, объекта незавершенного строительства, расположенного на земельном участке	—
8.	Вид (виды) разрешенного использования	для ведения личного подсобного хозяйства
8.1.	Дополнительные сведения об использовании земельного участка	—
9.	Сведения о земельных участках (землях общего пользования, территории общего пользования), посредством которых обеспечивается доступ	—
10.	Иные сведения	—

4. Пояснения к сведениям об уточняемом земельном участке с кадастровым номером 05:04:000009:686 :

1. —

1. Сведения о характерных точках границ уточняемого земельного участка с кадастровым номером 05:04:000009:687

Система координат МСК-05

Зона № —

Обозначение характерных точек границ	Координаты, м				Метод определения координат	Формулы, примененные для расчета средней квадратической погрешности определения координат характерных точек границ (M_t), с подставленными в такие формулы значениями и итоговые (вычисленные) значения M_t , м	Описание закрепления точки
	содержатся в Едином государственном реестре недвижимости		определены в результате выполнения комплексных кадастровых работ				
	X	Y	X	Y			
1	2	3	4	5	6	7	8
н152У	—	—	353016,11	275963,25	—	—	—
н702У	—	—	353028,66	275966,42	—	—	—

КАРТА-ПЛАН ТЕРРИТОРИИ

Сведения об уточняемых земельных участках, необходимые для исправления реестровых ошибок
в сведениях о местоположении их границ

н713У	—	—	353020,84	275989,65	—	—	—
н712У	—	—	353015,26	276010,95	—	—	—
н711У	—	—	352996,37	276099,30	—	—	—
н157У	—	—	352986,61	276096,90	—	—	—
н156У	—	—	352994,82	276052,76	—	—	—
н155У	—	—	352998,07	276033,09	—	—	—
н154У	—	—	353010,15	275982,76	—	—	—
н153У	—	—	353010,38	275979,20	—	—	—
н152У	—	—	353016,11	275963,25	—	—	—
1456	353030,26	275963,56	—	—	—	—	—
1073	353022,74	275987,46	—	—	—	—	—
1457	353020,51	275995,91	—	—	—	—	—
1458	353019,13	276004,63	—	—	—	—	—
1070	353015,24	276018,68	—	—	—	—	—
1459	353012,19	276034,16	—	—	—	—	—
1460	353008,85	276045,69	—	—	—	—	—
1067	353004,71	276070,15	—	—	—	—	—
1461	353001,94	276082,25	—	—	—	—	—
1065	352997,76	276096,03	—	—	—	—	—
1462	352997,19	276099,08	—	—	—	—	—
203	352987,49	276095,26	—	—	—	—	—
204	352993,25	276066,01	—	—	—	—	—
205	352999,28	276037,70	—	—	—	—	—
206	353003,35	276019,95	—	—	—	—	—
207	353012,11	275984,24	—	—	—	—	—
208	353012,81	275976,48	—	—	—	—	—
209	353018,34	275961,13	—	—	—	—	—

2. Сведения о частях границ уточняемого земельного участка с кадастровым номером 05:04:000009:687

Обозначение части границ		Горизонтальное проложение (S), м	Описание прохождения части границ	Сведения о согласовании местоположения границ(согласовано/спорное)
от т.	до т.			
1	2	3	4	5
н152У	н702У	12,94	—	согласовано
н702У	н713У	24,51	—	согласовано

КАРТА-ПЛАН ТЕРРИТОРИИ

Сведения об уточняемых земельных участках, необходимые для исправления реестровых ошибок
в сведениях о местоположении их границ

н713У	н712У	22,02	—	согласовано
н712У	н711У	90,35	—	согласовано
н711У	н157У	10,05	—	согласовано
н157У	н156У	44,90	—	согласовано
н156У	н155У	19,94	—	согласовано
н155У	н154У	51,76	—	согласовано
н154У	н153У	3,57	—	согласовано
н153У	н152У	16,95	—	согласовано

3. Характеристики уточняемого земельного участка с кадастровым номером 05:04:000009:687

№ п/п	Наименование характеристик земельного участка	Значение характеристики
1	2	3
1.	Адрес земельного участка	—
1.1.	Сведения о местоположении земельного участка (при отсутствии адреса) в структурированном в соответствии с федеральной информационной адресной системой виде	Республика Дагестан, р-н Тарумовский, с. Раздолье, ул. Колосянка 66
1.2.	Дополнительные сведения о местоположении земельного участка	—
2.	Площадь земельного участка ± величина погрешности определения (вычисления) площади ($P \pm \Delta P$), м ²	1590±—
3.	Формула, примененная для вычисления предельной погрешности определения площади земельного участка, с подставленными значениями и итоговые (вычисленные) значения (ΔP), м ²	—
4.	Площадь земельного участка согласно сведениям Единого государственного реестра недвижимости ($P_{\text{кад}}$), м ²	1601
5.	Оценка расхождения P и $P_{\text{кад}}$ ($P - P_{\text{кад}}$), м ²	-11
6.	Предельный минимальный и максимальный размеры земельного участка ($P_{\text{мин}}$ и $P_{\text{макс}}$), м ²	—
7.	Кадастровый или иной государственный учетный номер (инвентарный) здания, сооружения, объекта незавершенного строительства, расположенного на земельном участке	—
8.	Вид (виды) разрешенного использования	для ведения личного подсобного хозяйства
8.1.	Дополнительные сведения об использовании земельного участка	—
9.	Сведения о земельных участках (землях общего пользования, территории общего пользования), посредством которых обеспечивается доступ	—

КАРТА-ПЛАН ТЕРРИТОРИИ

Сведения об уточняемых земельных участках, необходимые для исправления реестровых ошибок
в сведениях о местоположении их границ

1	2	3
10.	Иные сведения	—

4. Пояснения к сведениям об уточняемом земельном участке с кадастровым номером 05:04:000009:687 :

1.	—
----	---

1. Сведения о характерных точках границ уточняемого земельного участка с кадастровым номером 05:04:000009:723

Система координат МСК-05 Зона № —

Обозначение характерных точек границ	Координаты, м				Метод определения координат	Формулы, примененные для расчета средней квадратической погрешности определения координат характерных точек границ (M _t), с подставленными в такие формулы значениями и итоговые (вычисленные) значения M _t , м	Описание закрепления точки
	содержатся в Едином государственном реестре недвижимости		определены в результате выполнения комплексных кадастровых работ				
	X	Y	X	Y			
1	2	3	4	5	6	7	8
н951У	—	—	352923,11	275738,40	—	—	—
н952У	—	—	352936,17	275744,49	—	—	—
н953У	—	—	352934,51	275760,80	—	—	—
н954У	—	—	352925,74	275804,27	—	—	—
н955У	—	—	352922,07	275817,64	—	—	—
н956У	—	—	352918,82	275834,72	—	—	—
н727У	—	—	352903,73	275831,04	—	—	—
н726У	—	—	352906,82	275816,84	—	—	—
н725У	—	—	352911,78	275802,34	—	—	—
н724У	—	—	352921,38	275746,74	—	—	—
н951У	—	—	352923,11	275738,40	—	—	—
1415	352937,13	275744,87	—	—	—	—	—
1414	352936,26	275757,71	—	—	—	—	—
1413	352931,75	275783,39	—	—	—	—	—
1412	352928,44	275798,06	—	—	—	—	—
1411	352927,54	275802,95	—	—	—	—	—
1410	352924,82	275813,65	—	—	—	—	—

КАРТА-ПЛАН ТЕРРИТОРИИ

Сведения об уточняемых земельных участках, необходимые для исправления реестровых ошибок
в сведениях о местоположении их границ

1409	352922,40	275822,51	—	—	—	—	—
1408	352920,29	275832,91	—	—	—	—	—
1416	352904,90	275829,28	—	—	—	—	—
1417	352907,99	275815,37	—	—	—	—	—
1418	352912,45	275801,86	—	—	—	—	—
1419	352915,76	275780,64	—	—	—	—	—
1420	352923,67	275738,43	—	—	—	—	—

2. Сведения о частях границ уточняемого земельного участка с кадастровым номером 05:04:000009:723

Обозначение части границ		Горизонтальное проложение (S), м	Описание прохождения части границ	Сведения о согласовании местоположения границ(согласовано/спорное)
от т.	до т.			
1	2	3	4	5
н951У	н952У	14,41	—	согласовано
н952У	н953У	16,39	—	согласовано
н953У	н954У	44,35	—	согласовано
н954У	н955У	13,86	—	согласовано
н955У	н956У	17,39	—	согласовано
н956У	н727У	15,53	—	согласовано
н727У	н726У	14,53	—	согласовано
н726У	н725У	15,32	—	согласовано
н725У	н724У	56,42	—	согласовано
н724У	н951У	8,52	—	согласовано

3. Характеристики уточняемого земельного участка с кадастровым номером 05:04:000009:723

№ п/п	Наименование характеристик земельного участка	Значение характеристики
1	2	3
1.	Адрес земельного участка	—
1.1.	Сведения о местоположении земельного участка (при отсутствии адреса) в структурированном в соответствии с федеральной информационной адресной системой виде	Республика Дагестан, р-н Тарумовский, с Раздолье, ул Колосянка, д 53
1.2.	Дополнительные сведения о местоположении земельного участка	—
2.	Площадь земельного участка ± величина погрешности определения(вычисления) площади ($P \pm \Delta P$), м ²	1377±—
3.	Формула, примененная для вычисления предельной погрешности	—

КАРТА-ПЛАН ТЕРРИТОРИИ

Сведения об уточняемых земельных участках, необходимые для исправления реестровых ошибок
в сведениях о местоположении их границ

1	2	3
	определения площади земельного участка, с подставленными значениями и итоговые (вычисленные) значения (ΔP), м ²	
4.	Площадь земельного участка согласно сведениям Единого государственного реестра недвижимости ($P_{\text{кад}}$), м ²	1425
5.	Оценка расхождения P и $P_{\text{кад}}$ ($P - P_{\text{кад}}$), м ²	-48
6.	Предельный минимальный и максимальный размеры земельного участка ($P_{\text{мин}}$ и $P_{\text{макс}}$), м ²	—
7.	Кадастровый или иной государственный учетный номер (инвентарный) здания, сооружения, объекта незавершенного строительства, расположенного на земельном участке	—
8.	Вид (виды) разрешенного использования	для ведения личного подсобного хозяйства
8.1.	Дополнительные сведения об использовании земельного участка	—
9.	Сведения о земельных участках (землях общего пользования, территории общего пользования), посредством которых обеспечивается доступ	—
10.	Иные сведения	—

4. Пояснения к сведениям об уточняемом земельном участке с кадастровым номером 05:04:000009:723 :

1. —

1. Сведения о характерных точках границ уточняемого земельного участка с кадастровым номером 05:04:000009:768

Система координат МСК-05

Зона № —

Обозначение характерных точек границ	Координаты, м				Метод определения координат	Формулы, примененные для расчета средней квадратической погрешности определения координат характерных точек границ (M_t), с подставленными в такие формулы значениями и итоговые (вычисленные) значения M_t , м	Описание закрепления точки
	содержатся в Едином государственном реестре недвижимости		определены в результате выполнения комплексных кадастровых работ				
	X	Y	X	Y			
1	2	3	4	5	6	7	8
н857У	—	—	352519,17	275979,17	—	—	—
н858У	—	—	352513,75	275998,68	—	—	—
н859У	—	—	352489,52	276061,40	—	—	—

КАРТА-ПЛАН ТЕРРИТОРИИ

Сведения об уточняемых земельных участках, необходимые для исправления реестровых ошибок
в сведениях о местоположении их границ

н860У	—	—	352474,03	276055,91	—	—	—
н584У	—	—	352492,93	276003,27	—	—	—
н583У	—	—	352501,00	275975,25	—	—	—
н857У	—	—	352519,17	275979,17	—	—	—
1269	352521,73	275977,48	—	—	—	—	—
1270	352516,80	275993,67	—	—	—	—	—
1271	352495,58	276051,31	—	—	—	—	—
1272	352492,40	276058,40	—	—	—	—	—
1273	352476,87	276053,71	—	—	—	—	—
1274	352497,16	275996,82	—	—	—	—	—
1275	352504,26	275971,75	—	—	—	—	—

2. Сведения о частях границ уточняемого земельного участка с кадастровым номером 05:04:000009:768

Обозначение части границ		Горизонтальное проложение (S), м	Описание прохождения части границ	Сведения о согласовании местоположения границ(согласовано/спорное)
от т.	до т.			
1	2	3	4	5
н857У	н858У	20,25	—	согласовано
н858У	н859У	67,24	—	согласовано
н859У	н860У	16,43	—	согласовано
н860У	н584У	55,93	—	согласовано
н584У	н583У	29,16	—	согласовано
н583У	н857У	18,59	—	согласовано

3. Характеристики уточняемого земельного участка с кадастровым номером 05:04:000009:768

№ п/п	Наименование характеристик земельного участка	Значение характеристики
1	2	3
1.	Адрес земельного участка	—
1.1.	Сведения о местоположении земельного участка (при отсутствии адреса) в структурированном в соответствии с федеральной информационной адресной системой виде	Республика Дагестан, р-н Тарумовский, с Раздолье, ул Крикунова, д 7 А
1.2.	Дополнительные сведения о местоположении земельного участка	—
2.	Площадь земельного участка ± величина погрешности определения(вычисления) площади ($P \pm \Delta P$), м ²	1518±—
3.	Формула, примененная для вычисления предельной погрешности	—

КАРТА-ПЛАН ТЕРРИТОРИИ

Сведения об уточняемых земельных участках, необходимые для исправления реестровых ошибок
в сведениях о местоположении их границ

1	2	3
	определения площади земельного участка, с подставленными значениями и итоговые (вычисленные) значения (ΔP), м ²	
4.	Площадь земельного участка согласно сведениям Единого государственного реестра недвижимости ($P_{\text{кад}}$), м ²	1500
5.	Оценка расхождения P и $P_{\text{кад}}$ ($P - P_{\text{кад}}$), м ²	18
6.	Предельный минимальный и максимальный размеры земельного участка ($P_{\text{мин}}$ и $P_{\text{макс}}$), м ²	—
7.	Кадастровый или иной государственный учетный номер (инвентарный) здания, сооружения, объекта незавершенного строительства, расположенного на земельном участке	—
8.	Вид (виды) разрешенного использования	Для ведения личного подсобного хозяйства
8.1.	Дополнительные сведения об использовании земельного участка	—
9.	Сведения о земельных участках (землях общего пользования, территории общего пользования), посредством которых обеспечивается доступ	—
10.	Иные сведения	—

4. Пояснения к сведениям об уточняемом земельном участке с кадастровым номером 05:04:000009:768 :

1. —

1. Сведения о характерных точках границ уточняемого земельного участка с кадастровым номером 05:04:000009:794

Система координат МСК-05

Зона № —

Обозначение характерных точек границ	Координаты, м				Метод определения координат	Формулы, примененные для расчета средней квадратической погрешности определения координат характерных точек границ (M_t), с подставленными в такие формулы значениями и итоговые (вычисленные) значения M_t , м	Описание закрепления точки
	содержатся в Едином государственном реестре недвижимости		определены в результате выполнения комплексных кадастровых работ				
	X	Y	X	Y			
1	2	3	4	5	6	7	8
н841У	—	—	352849,77	275859,44	—	—	—
н842У	—	—	352844,66	275875,70	—	—	—
н843У	—	—	352838,93	275892,97	—	—	—

КАРТА-ПЛАН ТЕРРИТОРИИ

Сведения об уточняемых земельных участках, необходимые для исправления реестровых ошибок
в сведениях о местоположении их границ

н844У	—	—	352824,53	275947,64	—	—	—
н845У	—	—	352819,88	275970,79	—	—	—
н846У	—	—	352817,02	276004,55	—	—	—
1257	352806,79	276003,21	352806,79	276003,21	—	—	—
1258	352810,66	275984,11	—	—	—	—	—
330	352805,16	275981,34	—	—	—	—	—
329	352818,29	275920,76	—	—	—	—	—
328	352827,72	275892,86	—	—	—	—	—
327	352832,75	275877,00	—	—	—	—	—
326	352840,30	275854,16	—	—	—	—	—
1250	352851,39	275857,73	—	—	—	—	—
1251	352846,03	275874,93	—	—	—	—	—
1252	352840,18	275892,88	—	—	—	—	—
1253	352830,93	275924,83	—	—	—	—	—
1254	352822,22	275967,84	—	—	—	—	—
1255	352820,60	275996,84	—	—	—	—	—
1256	352816,23	276004,47	—	—	—	—	—
н847У	—	—	352810,28	275985,12	—	—	—
н205У	—	—	352803,54	275980,59	—	—	—
н204У	—	—	352816,40	275922,63	—	—	—
н203У	—	—	352838,85	275855,73	—	—	—
н841У	—	—	352849,77	275859,44	—	—	—

2. Сведения о частях границ уточняемого земельного участка с кадастровым номером 05:04:000009:794

Обозначение части границ		Горизонтальное проложение (S), м	Описание прохождения части границ	Сведения о согласовании местоположения границ(согласовано/спорное)
от т.	до т.			
1	2	3	4	5
н841У	н842У	17,04	—	согласовано
н842У	н843У	18,20	—	согласовано
н843У	н844У	56,53	—	согласовано
н844У	н845У	23,61	—	согласовано
н845У	н846У	33,88	—	согласовано
н846У	1257	10,32	—	согласовано
1257	н847У	18,42	—	согласовано

КАРТА-ПЛАН ТЕРРИТОРИИ

Сведения об уточняемых земельных участках, необходимые для исправления реестровых ошибок
в сведениях о местоположении их границ

н847У	н205У	8,12	—	согласовано
н205У	н204У	59,37	—	согласовано
н204У	н203У	70,57	—	согласовано
н203У	н841У	11,53	—	согласовано

3. Характеристики уточняемого земельного участка с кадастровым номером 05:04:000009:794

№ п/п	Наименование характеристик земельного участка	Значение характеристики
1	2	3
1.	Адрес земельного участка	—
1.1.	Сведения о местоположении земельного участка (при отсутствии адреса) в структурированном в соответствии с федеральной информационной адресной системой виде	Республика Дагестан, р-н Тарумовский, с Раздолье, ул Колосянка 42
1.2.	Дополнительные сведения о местоположении земельного участка	—
2.	Площадь земельного участка \pm величина погрешности определения (вычисления) площади ($P \pm \Delta P$), м ²	1898 \pm —
3.	Формула, примененная для вычисления предельной погрешности определения площади земельного участка, с подставленными значениями и итоговые (вычисленные) значения (ΔP), м ²	—
4.	Площадь земельного участка согласно сведениям Единого государственного реестра недвижимости ($P_{\text{кад}}$), м ²	1947
5.	Оценка расхождения P и $P_{\text{кад}}$ ($P - P_{\text{кад}}$), м ²	-49
6.	Предельный минимальный и максимальный размеры земельного участка ($P_{\text{мин}}$ и $P_{\text{макс}}$), м ²	—
7.	Кадастровый или иной государственный учетный номер (инвентарный) здания, сооружения, объекта незавершенного строительства, расположенного на земельном участке	—
8.	Вид (виды) разрешенного использования	Для ведения личного подсобного хозяйства
8.1.	Дополнительные сведения об использовании земельного участка	—
9.	Сведения о земельных участках (землях общего пользования, территории общего пользования), посредством которых обеспечивается доступ	—
10.	Иные сведения	—

4. Пояснения к сведениям об уточняемом земельном участке с кадастровым номером 05:04:000009:794 :

1.	—
----	---

КАРТА-ПЛАН ТЕРРИТОРИИ

Сведения об уточняемых земельных участках, необходимые для исправления реестровых ошибок
в сведениях о местоположении их границ

1. Сведения о характерных точках границ уточняемого земельного участка с кадастровым номером 05:04:000009:810

Система координат МСК-05

Зона № —

Обозначение характерных точек границ	Координаты, м				Метод определения координат	Формулы, примененные для расчета средней квадратической погрешности определения координат характерных точек границ (M_t), с подставленными в такие формулы значениями и итоговые (вычисленные) значения M_t , м	Описание закрепления точки
	содержатся в Едином государственном реестре недвижимости		определены в результате выполнения комплексных кадастровых работ				
	X	Y	X	Y			
1	2	3	4	5	6	7	8
н865У	—	—	352155,65	275729,77	—	—	—
н866У	—	—	352150,44	275760,87	—	—	—
н867У	—	—	352095,03	275752,58	—	—	—
н868У	—	—	352097,49	275723,05	—	—	—
н865У	—	—	352155,65	275729,77	—	—	—
1280	352155,56	275730,69	—	—	—	—	—
1281	352150,66	275761,55	—	—	—	—	—
1282	352101,68	275753,69	—	—	—	—	—
1283	352105,21	275724,74	—	—	—	—	—
1284	352111,73	275725,64	—	—	—	—	—
1285	352129,98	275728,25	—	—	—	—	—

2. Сведения о частях границ уточняемого земельного участка с кадастровым номером 05:04:000009:810

Обозначение части границ		Горизонтальное проложение (S), м	Описание прохождения части границ	Сведения о согласовании местоположения границ(согласовано/спорное)
от т.	до т.			
1	2	3	4	5
н865У	н866У	31,53	—	согласовано
н866У	н867У	56,03	—	согласовано
н867У	н868У	29,63	—	согласовано
н868У	н865У	58,55	—	согласовано

КАРТА-ПЛАН ТЕРРИТОРИИ

Сведения об уточняемых земельных участках, необходимые для исправления реестровых ошибок
в сведениях о местоположении их границ

3. Характеристики уточняемого земельного участка с кадастровым номером 05:04:000009:810

№ п/п	Наименование характеристик земельного участка	Значение характеристики
1	2	3
1.	Адрес земельного участка	—
1.1.	Сведения о местоположении земельного участка (при отсутствии адреса) в структурированном в соответствии с федеральной информационной адресной системой виде	Республика Дагестан, р-н Тарумовский, с Раздолье, ул Молодежная, 1
1.2.	Дополнительные сведения о местоположении земельного участка	—
2.	Площадь земельного участка \pm величина погрешности определения (вычисления) площади ($P \pm \Delta P$), м ²	1750 \pm —
3.	Формула, примененная для вычисления предельной погрешности определения площади земельного участка, с подставленными значениями и итоговые (вычисленные) значения (ΔP), м ²	—
4.	Площадь земельного участка согласно сведениям Единого государственного реестра недвижимости ($P_{\text{кад}}$), м ²	1500
5.	Оценка расхождения P и $P_{\text{кад}}$ ($P - P_{\text{кад}}$), м ²	250
6.	Предельный минимальный и максимальный размеры земельного участка ($P_{\text{мин}}$ и $P_{\text{макс}}$), м ²	—
7.	Кадастровый или иной государственный учетный номер (инвентарный) здания, сооружения, объекта незавершенного строительства, расположенного на земельном участке	—
8.	Вид (виды) разрешенного использования	для ведения личного подсобного хозяйства
8.1.	Дополнительные сведения об использовании земельного участка	—
9.	Сведения о земельных участках (землях общего пользования, территории общего пользования), посредством которых обеспечивается доступ	—
10.	Иные сведения	—

4. Пояснения к сведениям об уточняемом земельном участке с кадастровым номером 05:04:000009:810 :

1. —

1. Сведения о характерных точках границ уточняемого земельного участка с кадастровым номером 05:04:000009:828

Система координат МСК-05

Зона № —

КАРТА-ПЛАН ТЕРРИТОРИИ

Сведения об уточняемых земельных участках, необходимые для исправления реестровых ошибок
в сведениях о местоположении их границ

Обозначение характерных точек границ	Координаты, м				Метод определения координат	Формулы, примененные для расчета средней квадратической погрешности определения координат характерных точек границ (M_t), с подставленными в такие формулы значениями и итоговые (вычисленные) значения M_t , м	Описание закрепления точки
	содержатся в Едином государственном реестре недвижимости		определены в результате выполнения комплексных кадастровых работ				
	X	Y	X	Y			
1	2	3	4	5	6	7	8
н1068У	—	—	353101,16	275564,91	—	—	—
н1069У	—	—	353096,36	275603,08	—	—	—
н1070У	—	—	353095,20	275611,29	—	—	—
н1071У	—	—	353091,85	275630,39	—	—	—
н1072У	—	—	353073,13	275626,16	—	—	—
н1073У	—	—	353087,38	275562,58	—	—	—
н1068У	—	—	353101,16	275564,91	—	—	—
1557	353101,51	275563,65	—	—	—	—	—
1558	353096,58	275602,71	—	—	—	—	—
1559	353095,31	275610,40	—	—	—	—	—
1560	353092,16	275630,28	—	—	—	—	—
1561	353075,46	275626,59	—	—	—	—	—
1562	353087,37	275561,98	—	—	—	—	—

2. Сведения о частях границ уточняемого земельного участка с кадастровым номером 05:04:000009:828

Обозначение части границ		Горизонтальное проложение (S), м	Описание прохождения части границ	Сведения о согласовании местоположения границ(согласовано/спорное)
от т.	до т.			
1	2	3	4	5
н1068У	н1069У	38,47	—	согласовано
н1069У	н1070У	8,29	—	согласовано
н1070У	н1071У	19,39	—	согласовано
н1071У	н1072У	19,19	—	согласовано
н1072У	н1073У	65,16	—	согласовано
н1073У	н1068У	13,98	—	согласовано

КАРТА-ПЛАН ТЕРРИТОРИИ

Сведения об уточняемых земельных участках, необходимые для исправления реестровых ошибок
в сведениях о местоположении их границ

3. Характеристики уточняемого земельного участка с кадастровым номером 05:04:000009:828

№ п/п	Наименование характеристик земельного участка	Значение характеристики
1	2	3
1.	Адрес земельного участка	—
1.1.	Сведения о местоположении земельного участка (при отсутствии адреса) в структурированном в соответствии с федеральной информационной адресной системой виде	Республика Дагестан, р-н Тарумовский, с Раздолье, ул Шаповалова, д 63
1.2.	Дополнительные сведения о местоположении земельного участка	—
2.	Площадь земельного участка \pm величина погрешности определения (вычисления) площади ($P \pm \Delta P$), м ²	1110 \pm —
3.	Формула, примененная для вычисления предельной погрешности определения площади земельного участка, с подставленными значениями и итоговые (вычисленные) значения (ΔP), м ²	—
4.	Площадь земельного участка согласно сведениям Единого государственного реестра недвижимости ($P_{\text{кад}}$), м ²	1058
5.	Оценка расхождения P и $P_{\text{кад}}$ ($P - P_{\text{кад}}$), м ²	52
6.	Предельный минимальный и максимальный размеры земельного участка ($P_{\text{мин}}$ и $P_{\text{макс}}$), м ²	—
7.	Кадастровый или иной государственный учетный номер (инвентарный) здания, сооружения, объекта незавершенного строительства, расположенного на земельном участке	—
8.	Вид (виды) разрешенного использования	Для ведения личного подсобного хозяйства
8.1.	Дополнительные сведения об использовании земельного участка	—
9.	Сведения о земельных участках (землях общего пользования, территории общего пользования), посредством которых обеспечивается доступ	—
10.	Иные сведения	—

4. Пояснения к сведениям об уточняемом земельном участке с кадастровым номером 05:04:000009:828 :

1. —

1. Сведения о характерных точках границ уточняемого земельного участка с кадастровым номером 05:04:000009:838

Система координат МСК-05

Зона № —

КАРТА-ПЛАН ТЕРРИТОРИИ

Сведения об уточняемых земельных участках, необходимые для исправления реестровых ошибок
в сведениях о местоположении их границ

Обозначение характерных точек границ	Координаты, м				Метод определения координат	Формулы, примененные для расчета средней квадратической погрешности определения координат характерных точек границ (M_t), с подставленными в такие формулы значениями и итоговые (вычисленные) значения M_t , м	Описание закрепления точки
	содержатся в Едином государственном реестре недвижимости		определены в результате выполнения комплексных кадастровых работ				
	X	Y	X	Y			
1	2	3	4	5	6	7	8
н848У	—	—	352762,11	276018,84	—	—	—
н849У	—	—	352756,84	276058,18	—	—	—
н850У	—	—	352750,65	276064,30	—	—	—
н851У	—	—	352734,39	276063,06	—	—	—
н852У	—	—	352724,79	276049,04	—	—	—
н853У	—	—	352729,70	276011,92	—	—	—
н848У	—	—	352762,11	276018,84	—	—	—
1259	352761,59	276020,53	—	—	—	—	—
1260	352756,74	276056,42	—	—	—	—	—
1261	352746,23	276069,07	—	—	—	—	—
1262	352733,43	276068,97	—	—	—	—	—
1263	352725,06	276049,83	—	—	—	—	—
1264	352730,08	276015,08	—	—	—	—	—

2. Сведения о частях границ уточняемого земельного участка с кадастровым номером 05:04:000009:838

Обозначение части границ		Горизонтальное проложение (S), м	Описание прохождения части границ	Сведения о согласовании местоположения границ(согласовано/спорное)
от т.	до т.			
1	2	3	4	5
н848У	н849У	39,69	—	согласовано
н849У	н850У	8,70	—	согласовано
н850У	н851У	16,31	—	согласовано
н851У	н852У	16,99	—	согласовано
н852У	н853У	37,44	—	согласовано
н853У	н848У	33,14	—	согласовано

КАРТА-ПЛАН ТЕРРИТОРИИ

Сведения об уточняемых земельных участках, необходимые для исправления реестровых ошибок
в сведениях о местоположении их границ

3. Характеристики уточняемого земельного участка с кадастровым номером 05:04:000009:838

№ п/п	Наименование характеристик земельного участка	Значение характеристики
1	2	3
1.	Адрес земельного участка	—
1.1.	Сведения о местоположении земельного участка (при отсутствии адреса) в структурированном в соответствии с федеральной информационной адресной системой виде	Республика Дагестан, р-н Тарумовский, с Раздолье, ул Мостовая, 2А
1.2.	Дополнительные сведения о местоположении земельного участка	—
2.	Площадь земельного участка \pm величина погрешности определения (вычисления) площади ($P \pm \Delta P$), м ²	1507 \pm —
3.	Формула, примененная для вычисления предельной погрешности определения площади земельного участка, с подставленными значениями и итоговые (вычисленные) значения (ΔP), м ²	—
4.	Площадь земельного участка согласно сведениям Единого государственного реестра недвижимости ($P_{\text{кад}}$), м ²	1500
5.	Оценка расхождения P и $P_{\text{кад}}$ ($P - P_{\text{кад}}$), м ²	7
6.	Предельный минимальный и максимальный размеры земельного участка ($P_{\text{мин}}$ и $P_{\text{макс}}$), м ²	—
7.	Кадастровый или иной государственный учетный номер (инвентарный) здания, сооружения, объекта незавершенного строительства, расположенного на земельном участке	—
8.	Вид (виды) разрешенного использования	для личного подсобного хозяйства
8.1.	Дополнительные сведения об использовании земельного участка	—
9.	Сведения о земельных участках (землях общего пользования, территории общего пользования), посредством которых обеспечивается доступ	—
10.	Иные сведения	—

4. Пояснения к сведениям об уточняемом земельном участке с кадастровым номером 05:04:000009:838 :

1. —

1. Сведения о характерных точках границ уточняемого земельного участка с кадастровым номером 05:04:000009:867

Система координат МСК-05

Зона № —

КАРТА-ПЛАН ТЕРРИТОРИИ

Сведения об уточняемых земельных участках, необходимые для исправления реестровых ошибок
в сведениях о местоположении их границ

Обозначение характерных точек границ	Координаты, м				Метод определения координат	Формулы, примененные для расчета средней квадратической погрешности определения координат характерных точек границ (M_t), с подставленными в такие формулы значениями и итоговые (вычисленные) значения M_t , м	Описание закрепления точки
	содержатся в Едином государственном реестре недвижимости		определены в результате выполнения комплексных кадастровых работ				
	X	Y	X	Y			
1	2	3	4	5	6	7	8
н903У	—	—	352773,94	275342,61	—	—	—
н904У	—	—	352766,64	275355,83	—	—	—
н905У	—	—	352751,20	275347,38	—	—	—
н906У	—	—	352664,07	275310,89	—	—	—
н907У	—	—	352651,58	275308,87	—	—	—
н908У	—	—	352669,75	275280,69	—	—	—
н903У	—	—	352773,94	275342,61	—	—	—
1322	352684,97	275291,45	—	—	—	—	—
1323	352773,93	275343,34	—	—	—	—	—
1324	352766,50	275356,40	—	—	—	—	—
1325	352763,93	275355,17	—	—	—	—	—
1326	352764,08	275354,84	—	—	—	—	—
1327	352750,36	275347,97	—	—	—	—	—
1328	352750,07	275348,54	—	—	—	—	—
1329	352747,24	275347,18	—	—	—	—	—
1330	352663,08	275311,98	—	—	—	—	—
1331	352650,86	275309,53	—	—	—	—	—
1332	352667,34	275281,49	—	—	—	—	—

2. Сведения о частях границ уточняемого земельного участка с кадастровым номером 05:04:000009:867

Обозначение части границ		Горизонтальное проложение (S), м	Описание прохождения части границ	Сведения о согласовании местоположения границ(согласовано/спорное)
от т.	до т.			
1	2	3	4	5
н903У	н904У	15,10	—	согласовано
н904У	н905У	17,60	—	согласовано

КАРТА-ПЛАН ТЕРРИТОРИИ

Сведения об уточняемых земельных участках, необходимые для исправления реестровых ошибок
в сведениях о местоположении их границ

н905У	н906У	94,46	—	согласовано
н906У	н907У	12,65	—	согласовано
н907У	н908У	33,53	—	согласовано
н908У	н903У	121,20	—	согласовано

3. Характеристики уточняемого земельного участка с кадастровым номером 05:04:000009:867

№ п/п	Наименование характеристик земельного участка	Значение характеристики
1	2	3
1.	Адрес земельного участка	—
1.1.	Сведения о местоположении земельного участка (при отсутствии адреса) в структурированном в соответствии с федеральной информационной адресной системой виде	Республика Дагестан, р-н Тарумовский, с. Раздолье, ул. К.Редькина, 30
1.2.	Дополнительные сведения о местоположении земельного участка	—
2.	Площадь земельного участка \pm величина погрешности определения (вычисления) площади ($P \pm \Delta P$), м ²	2699 \pm —
3.	Формула, примененная для вычисления предельной погрешности определения площади земельного участка, с подставленными значениями и итоговые (вычисленные) значения (ΔP), м ²	—
4.	Площадь земельного участка согласно сведениям Единого государственного реестра недвижимости ($P_{\text{кад}}$), м ²	2746
5.	Оценка расхождения P и $P_{\text{кад}}$ ($P - P_{\text{кад}}$), м ²	-47
6.	Предельный минимальный и максимальный размеры земельного участка ($P_{\text{мин}}$ и $P_{\text{макс}}$), м ²	—
7.	Кадастровый или иной государственный учетный номер (инвентарный) здания, сооружения, объекта незавершенного строительства, расположенного на земельном участке	—
8.	Вид (виды) разрешенного использования	Для ведения личного подсобного хозяйства
8.1.	Дополнительные сведения об использовании земельного участка	—
9.	Сведения о земельных участках (землях общего пользования, территории общего пользования), посредством которых обеспечивается доступ	—
10.	Иные сведения	—

4. Пояснения к сведениям об уточняемом земельном участке с кадастровым номером 05:04:000009:867 :

1.	—
----	---

КАРТА-ПЛАН ТЕРРИТОРИИ

Сведения об уточняемых земельных участках, необходимые для исправления реестровых ошибок
в сведениях о местоположении их границ

1. Сведения о характерных точках границ уточняемого земельного участка с кадастровым номером 05:04:000009:868

Система координат МСК-05					Зона № —		
Обозначение характерных точек границ	Координаты, м				Метод определения координат	Формулы, примененные для расчета средней квадратической погрешности определения координат характерных точек границ (M_t), с подставленными в такие формулы значениями и итоговые (вычисленные) значения M_t , м	Описание закрепления точки
	содержатся в Едином государственном реестре недвижимости		определены в результате выполнения комплексных кадастровых работ				
	X	Y	X	Y			
1	2	3	4	5	6	7	8
н483У	—	—	352893,54	275517,16	—	—	—
н488У	—	—	352880,69	275570,98	—	—	—
н487У	—	—	352882,08	275571,13	—	—	—
н486У	—	—	352878,96	275586,05	—	—	—
н939У	—	—	352840,45	275578,88	—	—	—
н940У	—	—	352847,26	275550,07	—	—	—
н941У	—	—	352849,43	275550,02	—	—	—
н942У	—	—	352853,98	275513,29	—	—	—
н943У	—	—	352882,39	275519,18	—	—	—
н483У	—	—	352893,54	275517,16	—	—	—
701	352895,06	275516,13	—	—	—	—	—
700	352879,08	275586,58	—	—	—	—	—
1394	352840,89	275578,20	—	—	—	—	—
1395	352847,68	275549,60	—	—	—	—	—
1396	352850,15	275549,41	—	—	—	—	—
1397	352852,84	275530,34	—	—	—	—	—
1398	352856,91	275513,25	—	—	—	—	—
1399	352882,45	275518,74	—	—	—	—	—

2. Сведения о частях границ уточняемого земельного участка с кадастровым номером 05:04:000009:868

Обозначение части границ		Горизонтальное положение (S), м	Описание прохождения части границ	Сведения о согласовании местоположения границ(согласовано/спорное)
от т.	до т.			

КАРТА-ПЛАН ТЕРРИТОРИИ

Сведения об уточняемых земельных участках, необходимые для исправления реестровых ошибок
в сведениях о местоположении их границ

1	2	3	4	5
н483У	н488У	55,33	—	согласовано
н488У	н487У	1,40	—	согласовано
н487У	н486У	15,24	—	согласовано
н486У	н939У	39,17	—	согласовано
н939У	н940У	29,60	—	согласовано
н940У	н941У	2,17	—	согласовано
н941У	н942У	37,01	—	согласовано
н942У	н943У	29,01	—	согласовано
н943У	н483У	11,33	—	согласовано

3. Характеристики уточняемого земельного участка с кадастровым номером 05:04:000009:868

№ п/п	Наименование характеристик земельного участка	Значение характеристики
1	2	3
1.	Адрес земельного участка	Республика Дагестан, Тарумовский р-н, с. Раздолье, ул. Шаповалова, д. 39А
1.1.	Сведения о местоположении земельного участка (при отсутствии адреса) в структурированном в соответствии с федеральной информационной адресной системой виде	—
1.2.	Дополнительные сведения о местоположении земельного участка	—
2.	Площадь земельного участка \pm величина погрешности определения(вычисления) площади ($P \pm \Delta P$), м ²	2533 \pm —
3.	Формула, примененная для вычисления предельной погрешности определения площади земельного участка, с подставленными значениями и итоговые (вычисленные) значения (ΔP), м ²	—
4.	Площадь земельного участка согласно сведениям Единого государственного реестра недвижимости ($P_{\text{кад}}$), м ²	2587
5.	Оценка расхождения P и $P_{\text{кад}}$ ($P - P_{\text{кад}}$), м ²	-54
6.	Предельный минимальный и максимальный размеры земельного участка ($P_{\text{мин}}$ и $P_{\text{макс}}$), м ²	—
7.	Кадастровый или иной государственный учетный номер (инвентарный) здания, сооружения, объекта незавершенного строительства, расположенного на земельном участке	—
8.	Вид (виды) разрешенного использования	Для ведения личного подсобного хозяйства

КАРТА-ПЛАН ТЕРРИТОРИИ

Сведения об уточняемых земельных участках, необходимые для исправления реестровых ошибок
в сведениях о местоположении их границ

1	2	3
8.1.	Дополнительные сведения об использовании земельного участка	—
9.	Сведения о земельных участках (землях общего пользования, территории общего пользования), посредством которых обеспечивается доступ	—
10.	Иные сведения	—

4. Пояснения к сведениям об уточняемом земельном участке с кадастровым номером 05:04:000009:868 :

1.	—
----	---

1. Сведения о характерных точках границ уточняемого земельного участка с кадастровым номером 05:04:000009:873

Система координат МСК-05					Зона № —		
Обозначение характерных точек границ	Координаты, м				Метод определения координат	Формулы, примененные для расчета средней квадратической погрешности определения координат характерных точек границ (M_t), с подставленными в такие формулы значениями и итоговые (вычисленные) значения M_t , м	Описание закрепления точки
	содержатся в Едином государственном реестре недвижимости		определены в результате выполнения комплексных кадастровых работ				
	X	Y	X	Y			
1	2	3	4	5	6	7	8
н854У	—	—	352615,88	275931,56	—	—	—
н855У	—	—	352615,57	275951,62	—	—	—
н856У	—	—	352576,77	275953,40	—	—	—
н222У	—	—	352580,93	275926,94	—	—	—
н219У	—	—	352587,36	275927,90	—	—	—
н218У	—	—	352602,54	275929,84	—	—	—
н854У	—	—	352615,88	275931,56	—	—	—
1265	352615,86	275932,82	—	—	—	—	—
1266	352615,19	275952,38	—	—	—	—	—
1267	352577,00	275954,30	—	—	—	—	—
1268	352580,94	275928,09	—	—	—	—	—

2. Сведения о частях границ уточняемого земельного участка с кадастровым номером 05:04:000009:873

Обозначение части границ		Горизонтальное положение (S), м	Описание прохождения части границ	Сведения о согласовании местоположения границ(согласовано/спорное)
от т.	до т.			

КАРТА-ПЛАН ТЕРРИТОРИИ

Сведения об уточняемых земельных участках, необходимые для исправления реестровых ошибок
в сведениях о местоположении их границ

1	2	3	4	5
н854У	н855У	20,06	—	согласовано
н855У	н856У	38,84	—	согласовано
н856У	н222У	26,79	—	согласовано
н222У	н219У	6,50	—	согласовано
н219У	н218У	15,30	—	согласовано
н218У	н854У	13,45	—	согласовано

3. Характеристики уточняемого земельного участка с кадастровым номером 05:04:000009:873

№ п/п	Наименование характеристик земельного участка	Значение характеристики
1	2	3
1.	Адрес земельного участка	Республика Дагестан, Тарумовский р-н, с. Раздолье, ул. Колосянка, д. 14-а
1.1.	Сведения о местоположении земельного участка (при отсутствии адреса) в структурированном в соответствии с федеральной информационной адресной системой виде	—
1.2.	Дополнительные сведения о местоположении земельного участка	—
2.	Площадь земельного участка ± величина погрешности определения(вычисления) площади ($P \pm \Delta P$), м ²	859±—
3.	Формула, примененная для вычисления предельной погрешности определения площади земельного участка, с подставленными значениями и итоговые (вычисленные) значения (ΔP), м ²	—
4.	Площадь земельного участка согласно сведениям Единого государственного реестра недвижимости ($P_{\text{кад}}$), м ²	840
5.	Оценка расхождения P и $P_{\text{кад}}$ ($P - P_{\text{кад}}$), м ²	19
6.	Предельный минимальный и максимальный размеры земельного участка ($P_{\text{мин}}$ и $P_{\text{макс}}$), м ²	—
7.	Кадастровый или иной государственный учетный номер (инвентарный) здания, сооружения, объекта незавершенного строительства, расположенного на земельном участке	—
8.	Вид (виды) разрешенного использования	ЛПХ
8.1.	Дополнительные сведения об использовании земельного участка	—
9.	Сведения о земельных участках (землях общего пользования, территории общего пользования), посредством которых обеспечивается доступ	—

КАРТА-ПЛАН ТЕРРИТОРИИ

Сведения об уточняемых земельных участках, необходимые для исправления реестровых ошибок
в сведениях о местоположении их границ

1	2	3
10.	Иные сведения	—

4. Пояснения к сведениям об уточняемом земельном участке с кадастровым номером 05:04:000009:873 :

1.	—
----	---

1. Сведения о характерных точках границ уточняемого земельного участка с кадастровым номером 05:04:000009:1000

Система координат МСК-05 Зона № —

Обозначение характерных точек границ	Координаты, м				Метод определения координат	Формулы, примененные для расчета средней квадратической погрешности определения координат характерных точек границ (M_t), с подставленными в такие формулы значениями и итоговые (вычисленные) значения M_t , м	Описание закрепления точки
	содержатся в Едином государственном реестре недвижимости		определены в результате выполнения комплексных кадастровых работ				
	X	Y	X	Y			
1	2	3	4	5	6	7	8
н985У	—	—	353143,13	275913,91	—	—	—
н986У	—	—	353131,45	275959,09	—	—	—
н987У	—	—	353110,31	275954,44	—	—	—
н988У	—	—	353122,68	275908,45	—	—	—
н985У	—	—	353143,13	275913,91	—	—	—
1463	353135,14	275907,92	—	—	—	—	—
1464	353124,91	275949,60	—	—	—	—	—
1465	353100,34	275942,44	—	—	—	—	—
1466	353114,97	275901,97	—	—	—	—	—

2. Сведения о частях границ уточняемого земельного участка с кадастровым номером 05:04:000009:1000

Обозначение части границ		Горизонтальное проложение (S), м	Описание прохождения части границ	Сведения о согласовании местоположения границ(согласовано/спорное)
от т.	до т.			
1	2	3	4	5
н985У	н986У	46,67	—	согласовано
н986У	н987У	21,65	—	согласовано
н987У	н988У	47,62	—	согласовано
н988У	н985У	21,17	—	согласовано

КАРТА-ПЛАН ТЕРРИТОРИИ

Сведения об уточняемых земельных участках, необходимые для исправления реестровых ошибок
в сведениях о местоположении их границ

3. Характеристики уточняемого земельного участка с кадастровым номером 05:04:000009:1000

№ п/п	Наименование характеристик земельного участка	Значение характеристики
1	2	3
1.	Адрес земельного участка	—
1.1.	Сведения о местоположении земельного участка (при отсутствии адреса) в структурированном в соответствии с федеральной информационной адресной системой виде	Республика Дагестан, Тарумовский р-н, с. Раздолье, ул. Колосянка
1.2.	Дополнительные сведения о местоположении земельного участка	—
2.	Площадь земельного участка \pm величина погрешности определения (вычисления) площади ($P \pm \Delta P$), м ²	1009 \pm —
3.	Формула, примененная для вычисления предельной погрешности определения площади земельного участка, с подставленными значениями и итоговые (вычисленные) значения (ΔP), м ²	—
4.	Площадь земельного участка согласно сведениям Единого государственного реестра недвижимости ($P_{\text{кад}}$), м ²	1000
5.	Оценка расхождения P и $P_{\text{кад}}$ ($P - P_{\text{кад}}$), м ²	9
6.	Предельный минимальный и максимальный размеры земельного участка ($P_{\text{мин}}$ и $P_{\text{макс}}$), м ²	—
7.	Кадастровый или иной государственный учетный номер (инвентарный) здания, сооружения, объекта незавершенного строительства, расположенного на земельном участке	—
8.	Вид (виды) разрешенного использования	Для ведения личного подсобного хозяйства
8.1.	Дополнительные сведения об использовании земельного участка	—
9.	Сведения о земельных участках (землях общего пользования, территории общего пользования), посредством которых обеспечивается доступ	—
10.	Иные сведения	—

4. Пояснения к сведениям об уточняемом земельном участке с кадастровым номером 05:04:000009:1000 :

1. —

1. Сведения о характерных точках границ уточняемого земельного участка с кадастровым номером 05:04:000009:1003

Система координат МСК-05

Зона № —

КАРТА-ПЛАН ТЕРРИТОРИИ

Сведения об уточняемых земельных участках, необходимые для исправления реестровых ошибок
в сведениях о местоположении их границ

Обозначение характерных точек границ	Координаты, м				Метод определения координат	Формулы, примененные для расчета средней квадратической погрешности определения координат характерных точек границ (M_t), с подставленными в такие формулы значениями и итоговые (вычисленные) значения M_t , м	Описание закрепления точки
	содержатся в Едином государственном реестре недвижимости		определены в результате выполнения комплексных кадастровых работ				
	X	Y	X	Y			
1	2	3	4	5	6	7	8
н1007У	—	—	352942,77	276301,28	—	—	—
н1008У	—	—	352924,73	276352,23	—	—	—
н1006У	—	—	352906,38	276346,73	—	—	—
н1005У	—	—	352923,41	276296,79	—	—	—
н1007У	—	—	352942,77	276301,28	—	—	—
1486	352939,73	276290,14	—	—	—	—	—
1487	352919,08	276351,74	—	—	—	—	—
1484	352905,36	276348,21	—	—	—	—	—
1485	352924,04	276285,15	—	—	—	—	—

2. Сведения о частях границ уточняемого земельного участка с кадастровым номером 05:04:000009:1003

Обозначение части границ		Горизонтальное проложение (S), м	Описание прохождения части границ	Сведения о согласовании местоположения границ(согласовано/спорное)
от т.	до т.			
1	2	3	4	5
н1007У	н1008У	54,05	—	согласовано
н1008У	н1006У	19,16	—	согласовано
н1006У	н1005У	52,76	—	согласовано
н1005У	н1007У	19,87	—	согласовано

3. Характеристики уточняемого земельного участка с кадастровым номером 05:04:000009:1003

№ п/п	Наименование характеристик земельного участка	Значение характеристики
1	2	3
1.	Адрес земельного участка	—
1.1.	Сведения о местоположении земельного участка (при отсутствии адреса) в структурированном в соответствии с федеральной информационной	Республика Дагестан, Тарумовский р-н, с. Раздолье, ул. Молдавская

КАРТА-ПЛАН ТЕРРИТОРИИ

Сведения об уточняемых земельных участках, необходимые для исправления реестровых ошибок
в сведениях о местоположении их границ

1	2	3
	адресной системой виде	
1.2.	Дополнительные сведения о местоположении земельного участка	—
2.	Площадь земельного участка \pm величина погрешности определения(вычисления) площади ($P \pm \Delta P$), м ²	1039 \pm —
3.	Формула, примененная для вычисления предельной погрешности определения площади земельного участка, с подставленными значениями и итоговые (вычисленные) значения (ΔP), м ²	—
4.	Площадь земельного участка согласно сведениям Единого государственного реестра недвижимости ($P_{\text{кад}}$), м ²	1000
5.	Оценка расхождения P и $P_{\text{кад}}$ ($P - P_{\text{кад}}$), м ²	39
6.	Предельный минимальный и максимальный размеры земельного участка ($P_{\text{мин}}$ и $P_{\text{макс}}$), м ²	—
7.	Кадастровый или иной государственный учетный номер (инвентарный) здания, сооружения, объекта незавершенного строительства, расположенного на земельном участке	—
8.	Вид (виды) разрешенного использования	Для ведения личного подсобного хозяйства
8.1.	Дополнительные сведения об использовании земельного участка	—
9.	Сведения о земельных участках (землях общего пользования, территории общего пользования), посредством которых обеспечивается доступ	—
10.	Иные сведения	—

4. Пояснения к сведениям об уточняемом земельном участке с кадастровым номером 05:04:000009:1003 :

1. —

1. Сведения о характерных точках границ уточняемого земельного участка с кадастровым номером 05:04:000009:1004

Система координат МСК-05

Зона № —

Обозначение характерных точек границ	Координаты, м				Метод определения координат	Формулы, примененные для расчета средней квадратической погрешности определения координат характерных точек границ (M_t), с подставленными в такие формулы значениями и итоговые (вычисленные) значения M_t , м	Описание закрепления точки
	содержатся в Едином государственном реестре недвижимости		определены в результате выполнения комплексных кадастровых работ				
	X	Y	X	Y			

КАРТА-ПЛАН ТЕРРИТОРИИ

Сведения об уточняемых земельных участках, необходимые для исправления реестровых ошибок
в сведениях о местоположении их границ

1	2	3	4	5	6	7	8
н1005У	—	—	352923,41	276296,79	—	—	—
н1006У	—	—	352906,38	276346,73	—	—	—
н1004У	—	—	352889,73	276342,55	—	—	—
н1003У	—	—	352903,59	276289,51	—	—	—
н1005У	—	—	352923,41	276296,79	—	—	—
1485	352924,04	276285,15	—	—	—	—	—
1484	352905,36	276348,21	—	—	—	—	—
1482	352890,61	276344,01	—	—	—	—	—
1483	352909,53	276281,02	—	—	—	—	—

2. Сведения о частях границ уточняемого земельного участка с кадастровым номером 05:04:000009:1004

Обозначение части границ		Горизонтальное проложение (S), м	Описание прохождения части границ	Сведения о согласовании местоположения границ(согласовано/спорное)
от т.	до т.			
1	2	3	4	5
н1005У	н1006У	52,76	—	согласовано
н1006У	н1004У	17,17	—	согласовано
н1004У	н1003У	54,82	—	согласовано
н1003У	н1005У	21,11	—	согласовано

3. Характеристики уточняемого земельного участка с кадастровым номером 05:04:000009:1004

№ п/п	Наименование характеристик земельного участка	Значение характеристики
1	2	3
1.	Адрес земельного участка	—
1.1.	Сведения о местоположении земельного участка (при отсутствии адреса) в структурированном в соответствии с федеральной информационной адресной системой виде	Республика Дагестан, Тарумовский р-н, с. Раздолье, ул. Молдавская
1.2.	Дополнительные сведения о местоположении земельного участка	—
2.	Площадь земельного участка ± величина погрешности определения(вычисления) площади ($P \pm \Delta P$), м ²	1027±—
3.	Формула, примененная для вычисления предельной погрешности определения площади земельного участка, с подставленными значениями и итоговые (вычисленные) значения (ΔP), м ²	—
4.	Площадь земельного участка согласно сведениям Единого	1000

КАРТА-ПЛАН ТЕРРИТОРИИ

Сведения об уточняемых земельных участках, необходимые для исправления реестровых ошибок
в сведениях о местоположении их границ

1	2	3
	государственного реестра недвижимости (Ркад), м ²	
5.	Оценка расхождения Р и Ркад (Р – Ркад), м ²	27
6.	Предельный минимальный и максимальный размеры земельного участка (Рмин и Рмакс), м ²	—
7.	Кадастровый или иной государственный учетный номер (инвентарный) здания, сооружения, объекта незавершенного строительства, расположенного на земельном участке	—
8.	Вид (виды) разрешенного использования	Для ведения личного подсобного хозяйства
8.1.	Дополнительные сведения об использовании земельного участка	—
9.	Сведения о земельных участках (землях общего пользования, территории общего пользования), посредством которых обеспечивается доступ	—
10.	Иные сведения	—

4. Пояснения к сведениям об уточняемом земельном участке с кадастровым номером 05:04:000009:1004 :

1. —

1. Сведения о характерных точках границ уточняемого земельного участка с кадастровым номером 05:04:000009:1005

Система координат МСК-05					Зона № —		
Обозначение характерных точек границ	Координаты, м				Метод определения координат	Формулы, примененные для расчета средней квадратической погрешности определения координат характерных точек границ (M _i), с подставленными в такие формулы значениями и итоговые (вычисленные) значения M _i , м	Описание закрепления точки
	содержатся в Едином государственном реестре недвижимости		определены в результате выполнения комплексных кадастровых работ				
	X	Y	X	Y			
1	2	3	4	5	6	7	8
н999У	—	—	352866,90	276278,87	—	—	—
н1000У	—	—	352885,17	276284,73	—	—	—
н1001У	—	—	352872,50	276337,28	—	—	—
н1002У	—	—	352855,52	276332,15	—	—	—
н999У	—	—	352866,90	276278,87	—	—	—
1478	352894,51	276276,77	—	—	—	—	—

КАРТА-ПЛАН ТЕРРИТОРИИ

Сведения об уточняемых земельных участках, необходимые для исправления реестровых ошибок
в сведениях о местоположении их границ

1479	352876,40	276339,49	—	—	—	—	—
1480	352861,98	276334,90	—	—	—	—	—
1481	352879,50	276272,48	—	—	—	—	—

2. Сведения о частях границ уточняемого земельного участка с кадастровым номером 05:04:000009:1005

Обозначение части границ		Горизонтальное проложение (S), м	Описание прохождения части границ	Сведения о согласовании местоположения границ(согласовано/спорное)
от т.	до т.			
1	2	3	4	5
н999У	н1000У	19,19	—	согласовано
н1000У	н1001У	54,06	—	согласовано
н1001У	н1002У	17,74	—	согласовано
н1002У	н999У	54,48	—	согласовано

3. Характеристики уточняемого земельного участка с кадастровым номером 05:04:000009:1005

№ п/п	Наименование характеристик земельного участка	Значение характеристики
1	2	3
1.	Адрес земельного участка	—
1.1.	Сведения о местоположении земельного участка (при отсутствии адреса) в структурированном в соответствии с федеральной информационной адресной системой виде	Республика Дагестан, Тарумовский р-н, с. Раздолье, ул. Молдавская
1.2.	Дополнительные сведения о местоположении земельного участка	—
2.	Площадь земельного участка ± величина погрешности определения(вычисления) площади ($P \pm \Delta P$), м ²	999±—
3.	Формула, примененная для вычисления предельной погрешности определения площади земельного участка, с подставленными значениями и итоговые (вычисленные) значения (ΔP), м ²	—
4.	Площадь земельного участка согласно сведениям Единого государственного реестра недвижимости ($P_{\text{кад}}$), м ²	1000
5.	Оценка расхождения P и $P_{\text{кад}}$ ($P - P_{\text{кад}}$), м ²	-1
6.	Предельный минимальный и максимальный размеры земельного участка ($P_{\text{мин}}$ и $P_{\text{макс}}$), м ²	—
7.	Кадастровый или иной государственный учетный номер (инвентарный) здания, сооружения, объекта незавершенного строительства, расположенного на земельном участке	—

КАРТА-ПЛАН ТЕРРИТОРИИ

Сведения об уточняемых земельных участках, необходимые для исправления реестровых ошибок
в сведениях о местоположении их границ

1	2	3
8.	Вид (виды) разрешенного использования	Для ведения личного подсобного хозяйства
8.1.	Дополнительные сведения об использовании земельного участка	—
9.	Сведения о земельных участках (землях общего пользования, территории общего пользования), посредством которых обеспечивается доступ	—
10.	Иные сведения	—

4. Пояснения к сведениям об уточняемом земельном участке с кадастровым номером 05:04:000009:1005 :

1.	—
----	---

1. Сведения о характерных точках границ уточняемого земельного участка с кадастровым номером 05:04:000009:1006

Система координат МСК-05					Зона № —		
Обозначение характерных точек границ	Координаты, м				Метод определения координат	Формулы, примененные для расчета средней квадратической погрешности определения координат характерных точек границ (M_i), с подставленными в такие формулы значениями и итоговые (вычисленные) значения M_i , м	Описание закрепления точки
	содержатся в Едином государственном реестре недвижимости		определены в результате выполнения комплексных кадастровых работ				
	X	Y	X	Y			
1	2	3	4	5	6	7	8
н1000У	—	—	352885,17	276284,73	—	—	—
н1003У	—	—	352903,59	276289,51	—	—	—
н1004У	—	—	352889,73	276342,55	—	—	—
н1001У	—	—	352872,50	276337,28	—	—	—
н1000У	—	—	352885,17	276284,73	—	—	—
1483	352909,53	276281,02	—	—	—	—	—
1482	352890,61	276344,01	—	—	—	—	—
1479	352876,40	276339,49	—	—	—	—	—
1478	352894,51	276276,77	—	—	—	—	—

2. Сведения о частях границ уточняемого земельного участка с кадастровым номером 05:04:000009:1006

Обозначение части границ		Горизонтальное проложение (S), м	Описание прохождения части границ	Сведения о согласовании местоположения границ(согласовано/спорное)
от т.	до т.			

КАРТА-ПЛАН ТЕРРИТОРИИ

Сведения об уточняемых земельных участках, необходимые для исправления реестровых ошибок
в сведениях о местоположении их границ

1	2	3	4	5
н1000У	н1003У	19,03	—	согласовано
н1003У	н1004У	54,82	—	согласовано
н1004У	н1001У	18,02	—	согласовано
н1001У	н1000У	54,06	—	согласовано

3. Характеристики уточняемого земельного участка с кадастровым номером 05:04:000009:1006

№ п/п	Наименование характеристик земельного участка	Значение характеристики
1	2	3
1.	Адрес земельного участка	—
1.1.	Сведения о местоположении земельного участка (при отсутствии адреса) в структурированном в соответствии с федеральной информационной адресной системой виде	Республика Дагестан, Тарумовский р-н, с. Раздолье, ул. Молдавская
1.2.	Дополнительные сведения о местоположении земельного участка	—
2.	Площадь земельного участка \pm величина погрешности определения (вычисления) площади ($P \pm \Delta P$), м ²	1008 \pm —
3.	Формула, примененная для вычисления предельной погрешности определения площади земельного участка, с подставленными значениями и итоговые (вычисленные) значения (ΔP), м ²	—
4.	Площадь земельного участка согласно сведениям Единого государственного реестра недвижимости ($P_{\text{кад}}$), м ²	1000
5.	Оценка расхождения P и $P_{\text{кад}}$ ($P - P_{\text{кад}}$), м ²	8
6.	Предельный минимальный и максимальный размеры земельного участка ($P_{\text{мин}}$ и $P_{\text{макс}}$), м ²	—
7.	Кадастровый или иной государственный учетный номер (инвентарный) здания, сооружения, объекта незавершенного строительства, расположенного на земельном участке	—
8.	Вид (виды) разрешенного использования	Для ведения личного подсобного хозяйства
8.1.	Дополнительные сведения об использовании земельного участка	—
9.	Сведения о земельных участках (землях общего пользования, территории общего пользования), посредством которых обеспечивается доступ	—
10.	Иные сведения	—

КАРТА-ПЛАН ТЕРРИТОРИИ

Сведения об уточняемых земельных участках, необходимые для исправления реестровых ошибок
в сведениях о местоположении их границ

4. Пояснения к сведениям об уточняемом земельном участке с кадастровым номером 05:04:000009:1006 :

1. —

1. Сведения о характерных точках границ уточняемого земельного участка с кадастровым номером 05:04:000009:1007

Система координат МСК-05

Зона № —

Обозначение характерных точек границ	Координаты, м				Метод определения координат	Формулы, примененные для расчета средней квадратической погрешности определения координат характерных точек границ (M_t), с подставленными в такие формулы значениями и итоговые (вычисленные) значения M_t , м	Описание закрепления точки
	содержатся в Едином государственном реестре недвижимости		определены в результате выполнения комплексных кадастровых работ				
	X	Y	X	Y			
1	2	3	4	5	6	7	8
н1059У	—	—	353380,25	275639,77	—	—	—
н1060У	—	—	353380,71	275665,40	—	—	—
н1061У	—	—	353341,84	275665,86	—	—	—
н1062У	—	—	353340,99	275641,39	—	—	—
н1059У	—	—	353380,25	275639,77	—	—	—
1546	353391,32	275652,80	—	—	—	—	—
1547	353392,64	275672,97	—	—	—	—	—
1548	353342,09	275673,99	—	—	—	—	—
1549	353341,05	275654,53	—	—	—	—	—

2. Сведения о частях границ уточняемого земельного участка с кадастровым номером 05:04:000009:1007

Обозначение части границ		Горизонтальное проложение (S), м	Описание прохождения части границ	Сведения о согласовании местоположения границ(согласовано/спорное)
от т.	до т.			
1	2	3	4	5
н1059У	н1060У	25,63	—	согласовано
н1060У	н1061У	38,87	—	согласовано
н1061У	н1062У	24,48	—	согласовано
н1062У	н1059У	39,29	—	согласовано

КАРТА-ПЛАН ТЕРРИТОРИИ

Сведения об уточняемых земельных участках, необходимые для исправления реестровых ошибок
в сведениях о местоположении их границ

3. Характеристики уточняемого земельного участка с кадастровым номером 05:04:000009:1007

№ п/п	Наименование характеристик земельного участка	Значение характеристики
1	2	3
1.	Адрес земельного участка	—
1.1.	Сведения о местоположении земельного участка (при отсутствии адреса) в структурированном в соответствии с федеральной информационной адресной системой виде	Республика Дагестан, Тарумовский р-н, с. Раздолье, ул. Садовая
1.2.	Дополнительные сведения о местоположении земельного участка	—
2.	Площадь земельного участка \pm величина погрешности определения (вычисления) площади ($P \pm \Delta P$), м ²	979 \pm —
3.	Формула, примененная для вычисления предельной погрешности определения площади земельного участка, с подставленными значениями и итоговые (вычисленные) значения (ΔP), м ²	—
4.	Площадь земельного участка согласно сведениям Единого государственного реестра недвижимости ($P_{\text{кад}}$), м ²	1000
5.	Оценка расхождения P и $P_{\text{кад}}$ ($P - P_{\text{кад}}$), м ²	-21
6.	Предельный минимальный и максимальный размеры земельного участка ($P_{\text{мин}}$ и $P_{\text{макс}}$), м ²	—
7.	Кадастровый или иной государственный учетный номер (инвентарный) здания, сооружения, объекта незавершенного строительства, расположенного на земельном участке	—
8.	Вид (виды) разрешенного использования	Для ведения личного подсобного хозяйства
8.1.	Дополнительные сведения об использовании земельного участка	—
9.	Сведения о земельных участках (землях общего пользования, территории общего пользования), посредством которых обеспечивается доступ	—
10.	Иные сведения	—

4. Пояснения к сведениям об уточняемом земельном участке с кадастровым номером 05:04:000009:1007 :

1. —

1. Сведения о характерных точках границ уточняемого земельного участка с кадастровым номером 05:04:000009:1008

Система координат МСК-05

Зона № —

КАРТА-ПЛАН ТЕРРИТОРИИ

Сведения об уточняемых земельных участках, необходимые для исправления реестровых ошибок
в сведениях о местоположении их границ

Обозначение характерных точек границ	Координаты, м				Метод определения координат	Формулы, примененные для расчета средней квадратической погрешности определения координат характерных точек границ (M_t), с подставленными в такие формулы значениями и итоговые (вычисленные) значения M_t , м	Описание закрепления точки
	содержатся в Едином государственном реестре недвижимости		определены в результате выполнения комплексных кадастровых работ				
	X	Y	X	Y			
1	2	3	4	5	6	7	8
н1060У	—	—	353380,71	275665,40	—	—	—
н1063У	—	—	353381,26	275691,65	—	—	—
н1064У	—	—	353343,86	275692,42	—	—	—
н1061У	—	—	353341,84	275665,86	—	—	—
н1060У	—	—	353380,71	275665,40	—	—	—
1547	353392,64	275672,97	—	—	—	—	—
1550	353393,89	275692,73	—	—	—	—	—
1551	353343,70	275693,87	—	—	—	—	—
1548	353342,09	275673,99	—	—	—	—	—

2. Сведения о частях границ уточняемого земельного участка с кадастровым номером 05:04:000009:1008

Обозначение части границ		Горизонтальное проложение (S), м	Описание прохождения части границ	Сведения о согласовании местоположения границ(согласовано/спорное)
от т.	до т.			
1	2	3	4	5
н1060У	н1063У	26,26	—	согласовано
н1063У	н1064У	37,41	—	согласовано
н1064У	н1061У	26,64	—	согласовано
н1061У	н1060У	38,87	—	согласовано

3. Характеристики уточняемого земельного участка с кадастровым номером 05:04:000009:1008

№ п/п	Наименование характеристик земельного участка	Значение характеристики
1	2	3
1.	Адрес земельного участка	Республика Дагестан, Тарумовский р-н, с. Раздолье, ул. Садовая, д. 4 б
1.1.	Сведения о местоположении земельного участка (при отсутствии адреса) в структурированном в соответствии с федеральной информационной	—

КАРТА-ПЛАН ТЕРРИТОРИИ

Сведения об уточняемых земельных участках, необходимые для исправления реестровых ошибок
в сведениях о местоположении их границ

1	2	3
	адресной системой виде	
1.2.	Дополнительные сведения о местоположении земельного участка	—
2.	Площадь земельного участка \pm величина погрешности определения(вычисления) площади ($P \pm \Delta P$), м ²	1008 \pm —
3.	Формула, примененная для вычисления предельной погрешности определения площади земельного участка, с подставленными значениями и итоговые (вычисленные) значения (ΔP), м ²	—
4.	Площадь земельного участка согласно сведениям Единого государственного реестра недвижимости ($P_{\text{кад}}$), м ²	1000
5.	Оценка расхождения P и $P_{\text{кад}}$ ($P - P_{\text{кад}}$), м ²	8
6.	Предельный минимальный и максимальный размеры земельного участка ($P_{\text{мин}}$ и $P_{\text{макс}}$), м ²	—
7.	Кадастровый или иной государственный учетный номер (инвентарный) здания, сооружения, объекта незавершенного строительства, расположенного на земельном участке	—
8.	Вид (виды) разрешенного использования	Для ведения личного подсобного хозяйства
8.1.	Дополнительные сведения об использовании земельного участка	—
9.	Сведения о земельных участках (землях общего пользования, территории общего пользования), посредством которых обеспечивается доступ	—
10.	Иные сведения	—

4. Пояснения к сведениям об уточняемом земельном участке с кадастровым номером 05:04:000009:1008 :

1. —

1. Сведения о характерных точках границ уточняемого земельного участка с кадастровым номером 05:04:000009:1011

Система координат МСК-05

Зона № —

Обозначение характерных точек границ	Координаты, м				Метод определения координат	Формулы, примененные для расчета средней квадратической погрешности определения координат характерных точек границ (M_t), с подставленными в такие формулы значениями и итоговые (вычисленные) значения M_t , м	Описание закрепления точки
	содержатся в Едином государственном реестре недвижимости		определены в результате выполнения комплексных кадастровых работ				
	X	Y	X	Y			

КАРТА-ПЛАН ТЕРРИТОРИИ

Сведения об уточняемых земельных участках, необходимые для исправления реестровых ошибок
в сведениях о местоположении их границ

1	2	3	4	5	6	7	8
н1057У	—	—	353380,98	275719,66	—	—	—
н1052У	—	—	353379,82	275747,56	—	—	—
н1056У	—	—	353344,39	275746,84	—	—	—
н1058У	—	—	353343,92	275718,73	—	—	—
н1057У	—	—	353380,98	275719,66	—	—	—
1544	353395,01	275732,60	—	—	—	—	—
1540	353395,20	275752,71	—	—	—	—	—
1541	353345,44	275753,97	—	—	—	—	—
1545	353345,10	275733,95	—	—	—	—	—

2. Сведения о частях границ уточняемого земельного участка с кадастровым номером 05:04:000009:1011

Обозначение части границ		Горизонтальное проложение (S), м	Описание прохождения части границ	Сведения о согласовании местоположения границ(согласовано/спорное)
от т.	до т.			
1	2	3	4	5
н1057У	н1052У	27,92	—	согласовано
н1052У	н1056У	35,44	—	согласовано
н1056У	н1058У	28,11	—	согласовано
н1058У	н1057У	37,07	—	согласовано

3. Характеристики уточняемого земельного участка с кадастровым номером 05:04:000009:1011

№ п/п	Наименование характеристик земельного участка	Значение характеристики
1	2	3
1.	Адрес земельного участка	—
1.1.	Сведения о местоположении земельного участка (при отсутствии адреса) в структурированном в соответствии с федеральной информационной адресной системой виде	Республика Дагестан, Тарумовский р-н, с. Раздолье, ул. Садовая
1.2.	Дополнительные сведения о местоположении земельного участка	—
2.	Площадь земельного участка ± величина погрешности определения(вычисления) площади ($P \pm \Delta P$), м ²	1015±—
3.	Формула, примененная для вычисления предельной погрешности определения площади земельного участка, с подставленными значениями и итоговые (вычисленные) значения (ΔP), м ²	—
4.	Площадь земельного участка согласно сведениям Единого	1000

КАРТА-ПЛАН ТЕРРИТОРИИ

Сведения об уточняемых земельных участках, необходимые для исправления реестровых ошибок
в сведениях о местоположении их границ

1	2	3
	государственного реестра недвижимости (Ркад), м ²	
5.	Оценка расхождения Р и Ркад (Р – Ркад), м ²	15
6.	Предельный минимальный и максимальный размеры земельного участка (Рмин и Рмакс), м ²	—
7.	Кадастровый или иной государственный учетный номер (инвентарный) здания, сооружения, объекта незавершенного строительства, расположенного на земельном участке	—
8.	Вид (виды) разрешенного использования	Для ведения личного подсобного хозяйства
8.1.	Дополнительные сведения об использовании земельного участка	—
9.	Сведения о земельных участках (землях общего пользования, территории общего пользования), посредством которых обеспечивается доступ	—
10.	Иные сведения	—

4. Пояснения к сведениям об уточняемом земельном участке с кадастровым номером 05:04:000009:1011 :

1. —

1. Сведения о характерных точках границ уточняемого земельного участка с кадастровым номером 05:04:000009:1012

Система координат МСК-05

Зона № —

Обозначение характерных точек границ	Координаты, м				Метод определения координат	Формулы, примененные для расчета средней квадратической погрешности определения координат характерных точек границ (M _t), с подставленными в такие формулы значениями и итоговые (вычисленные) значения M _t , м	Описание закрепления точки
	содержатся в Едином государственном реестре недвижимости		определены в результате выполнения комплексных кадастровых работ				
	X	Y	X	Y			
1	2	3	4	5	6	7	8
н1052У	—	—	353379,82	275747,56	—	—	—
н1053У	—	—	353385,04	275747,65	—	—	—
н1054У	—	—	353382,95	275774,60	—	—	—
н1055У	—	—	353343,23	275771,93	—	—	—
н1056У	—	—	353344,39	275746,84	—	—	—
н1052У	—	—	353379,82	275747,56	—	—	—

КАРТА-ПЛАН ТЕРРИТОРИИ

Сведения об уточняемых земельных участках, необходимые для исправления реестровых ошибок
в сведениях о местоположении их границ

1540	353395,20	275752,71	—	—	—	—	—
1542	353394,72	275773,56	—	—	—	—	—
1543	353345,12	275773,38	—	—	—	—	—
1541	353345,44	275753,97	—	—	—	—	—

2. Сведения о частях границ уточняемого земельного участка с кадастровым номером 05:04:000009:1012

Обозначение части границ		Горизонтальное проложение (S), м	Описание прохождения части границ	Сведения о согласовании местоположения границ(согласовано/спорное)
от т.	до т.			
1	2	3	4	5
н1052У	н1053У	5,22	—	согласовано
н1053У	н1054У	27,03	—	согласовано
н1054У	н1055У	39,81	—	согласовано
н1055У	н1056У	25,12	—	согласовано
н1056У	н1052У	35,44	—	согласовано

3. Характеристики уточняемого земельного участка с кадастровым номером 05:04:000009:1012

№ п/п	Наименование характеристик земельного участка	Значение характеристики
1	2	3
1.	Адрес земельного участка	—
1.1.	Сведения о местоположении земельного участка (при отсутствии адреса) в структурированном в соответствии с федеральной информационной адресной системой виде	Республика Дагестан, Тарумовский р-н, с. Раздолье, ул. Садовая
1.2.	Дополнительные сведения о местоположении земельного участка	—
2.	Площадь земельного участка ± величина погрешности определения(вычисления) площади ($P \pm \Delta P$), м ²	1048±—
3.	Формула, примененная для вычисления предельной погрешности определения площади земельного участка, с подставленными значениями и итоговые (вычисленные) значения (ΔP), м ²	—
4.	Площадь земельного участка согласно сведениям Единого государственного реестра недвижимости ($P_{\text{кад}}$), м ²	1000
5.	Оценка расхождения P и $P_{\text{кад}}$ ($P - P_{\text{кад}}$), м ²	48
6.	Предельный минимальный и максимальный размеры земельного участка ($P_{\text{мин}}$ и $P_{\text{макс}}$), м ²	—
7.	Кадастровый или иной государственный учетный номер (инвентарный)	—

КАРТА-ПЛАН ТЕРРИТОРИИ

Сведения об уточняемых земельных участках, необходимые для исправления реестровых ошибок
в сведениях о местоположении их границ

1	2	3
	здания, сооружения, объекта незавершенного строительства, расположенного на земельном участке	
8.	Вид (виды) разрешенного использования	Для ведения личного подсобного хозяйства
8.1.	Дополнительные сведения об использовании земельного участка	—
9.	Сведения о земельных участках (землях общего пользования, территории общего пользования), посредством которых обеспечивается доступ	—
10.	Иные сведения	—

4. Пояснения к сведениям об уточняемом земельном участке с кадастровым номером 05:04:000009:1012 :

1. —

1. Сведения о характерных точках границ уточняемого земельного участка с кадастровым номером 05:04:000009:1022

Система координат МСК-05

Зона № —

Обозначение характерных точек границ	Координаты, м				Метод определения координат	Формулы, примененные для расчета средней квадратической погрешности определения координат характерных точек границ (M_t), с подставленными в такие формулы значениями и итоговые (вычисленные) значения M_t , м	Описание закрепления точки
	содержатся в Едином государственном реестре недвижимости		определены в результате выполнения комплексных кадастровых работ				
	X	Y	X	Y			
1	2	3	4	5	6	7	8
н861У	—	—	352593,37	276084,47	—	—	—
н862У	—	—	352586,32	276105,22	—	—	—
н863У	—	—	352540,79	276089,66	—	—	—
н864У	—	—	352546,75	276071,46	—	—	—
н861У	—	—	352593,37	276084,47	—	—	—
1276	352584,74	276104,55	—	—	—	—	—
1277	352540,39	276089,27	—	—	—	—	—
1278	352547,15	276069,01	—	—	—	—	—
1279	352591,56	276084,45	—	—	—	—	—

КАРТА-ПЛАН ТЕРРИТОРИИ

Сведения об уточняемых земельных участках, необходимые для исправления реестровых ошибок
в сведениях о местоположении их границ

2. Сведения о частях границ уточняемого земельного участка с кадастровым номером 05:04:000009:1022

Обозначение части границ		Горизонтальное положение (S), м	Описание прохождения части границ	Сведения о согласовании местоположения границ(согласовано/спорное)
от т.	до т.			
1	2	3	4	5
н861У	н862У	21,91	—	согласовано
н862У	н863У	48,12	—	согласовано
н863У	н864У	19,15	—	согласовано
н864У	н861У	48,40	—	согласовано

3. Характеристики уточняемого земельного участка с кадастровым номером 05:04:000009:1022

№ п/п	Наименование характеристик земельного участка	Значение характеристики
1	2	3
1.	Адрес земельного участка	Республика Дагестан, Тарумовский р-н, с. Раздолье, ул. Крикунова, д. 1-е
1.1.	Сведения о местоположении земельного участка (при отсутствии адреса) в структурированном в соответствии с федеральной информационной адресной системой виде	—
1.2.	Дополнительные сведения о местоположении земельного участка	—
2.	Площадь земельного участка \pm величина погрешности определения(вычисления) площади ($P \pm \Delta P$), м ²	990 \pm —
3.	Формула, примененная для вычисления предельной погрешности определения площади земельного участка, с подставленными значениями и итоговые (вычисленные) значения (ΔP), м ²	—
4.	Площадь земельного участка согласно сведениям Единого государственного реестра недвижимости ($P_{\text{кад}}$), м ²	1000
5.	Оценка расхождения P и $P_{\text{кад}}$ ($P - P_{\text{кад}}$), м ²	-10
6.	Предельный минимальный и максимальный размеры земельного участка ($P_{\text{мин}}$ и $P_{\text{макс}}$), м ²	—
7.	Кадастровый или иной государственный учетный номер (инвентарный) здания, сооружения, объекта незавершенного строительства, расположенного на земельном участке	—
8.	Вид (виды) разрешенного использования	земельные участки для ведения личного подсобного хозяйства (приусадебные участки)
8.1.	Дополнительные сведения об использовании земельного участка	—

КАРТА-ПЛАН ТЕРРИТОРИИ

Сведения об уточняемых земельных участках, необходимые для исправления реестровых ошибок
в сведениях о местоположении их границ

1	2	3
9.	Сведения о земельных участках (землях общего пользования, территории общего пользования), посредством которых обеспечивается доступ	—
10.	Иные сведения	—

4. Пояснения к сведениям об уточняемом земельном участке с кадастровым номером 05:04:000009:1022 :

1. —

1. Сведения о характерных точках границ уточняемого земельного участка с кадастровым номером 05:04:000009:1044

Система координат МСК-05

Зона № —

Обозначение характерных точек границ	Координаты, м				Метод определения координат	Формулы, примененные для расчета средней квадратической погрешности определения координат характерных точек границ (M_t), с подставленными в такие формулы значениями и итоговые (вычисленные) значения M_t , м	Описание закрепления точки
	содержатся в Едином государственном реестре недвижимости		определены в результате выполнения комплексных кадастровых работ				
	X	Y	X	Y			
1	2	3	4	5	6	7	8
н917У	—	—	352895,05	275362,84	—	—	—
1351	352922,34	275366,27	352922,34	275366,27	—	—	—
1352	352919,88	275380,77	—	—	—	—	—
1353	352915,57	275406,12	—	—	—	—	—
1354	352976,61	275421,22	—	—	—	—	—
1355	352993,06	275425,28	—	—	—	—	—
1356	352979,23	275468,12	—	—	—	—	—
877	352936,68	275458,73	—	—	—	—	—
878	352941,96	275439,07	—	—	—	—	—
879	352901,69	275427,87	—	—	—	—	—
880	352844,59	275428,19	—	—	—	—	—
1357	352850,85	275399,45	—	—	—	—	—
1358	352888,03	275399,59	—	—	—	—	—
1359	352895,43	275362,31	—	—	—	—	—
н918У	—	—	352917,18	275403,26	—	—	—

КАРТА-ПЛАН ТЕРРИТОРИИ

Сведения об уточняемых земельных участках, необходимые для исправления реестровых ошибок
в сведениях о местоположении их границ

н919У	—	—	352994,01	275424,23	—	—	—
н920У	—	—	352980,77	275468,60	—	—	—
н596У	—	—	352936,56	275458,07	—	—	—
н595У	—	—	352941,44	275439,73	—	—	—
н594У	—	—	352901,38	275427,06	—	—	—
н599У	—	—	352845,32	275427,68	—	—	—
н921У	—	—	352850,62	275400,30	—	—	—
н922У	—	—	352888,26	275400,47	—	—	—
н917У	—	—	352895,05	275362,84	—	—	—

2. Сведения о частях границ уточняемого земельного участка с кадастровым номером 05:04:000009:1044

Обозначение части границ		Горизонтальное проложение (S), м	Описание прохождения части границ	Сведения о согласовании местоположения границ(согласовано/спорное)
от т.	до т.			
1	2	3	4	5
н917У	1351	27,50	—	согласовано
1351	н918У	37,35	—	согласовано
н918У	н919У	79,64	—	согласовано
н919У	н920У	46,30	—	согласовано
н920У	н596У	45,45	—	согласовано
н596У	н595У	18,98	—	согласовано
н595У	н594У	42,02	—	согласовано
н594У	н599У	56,06	—	согласовано
н599У	н921У	27,89	—	согласовано
н921У	н922У	37,64	—	согласовано
н922У	н917У	38,24	—	согласовано

3. Характеристики уточняемого земельного участка с кадастровым номером 05:04:000009:1044

№ п/п	Наименование характеристик земельного участка	Значение характеристики
1	2	3
1.	Адрес земельного участка	Республика Дагестан, Тарумовский р-н, с. Раздолье, ул. Мостовая, д. 14а
1.1.	Сведения о местоположении земельного участка (при отсутствии адреса) в структурированном в соответствии с федеральной информационной адресной системой виде	—

КАРТА-ПЛАН ТЕРРИТОРИИ

Сведения об уточняемых земельных участках, необходимые для исправления реестровых ошибок
в сведениях о местоположении их границ

1	2	3
1.2.	Дополнительные сведения о местоположении земельного участка	—
2.	Площадь земельного участка \pm величина погрешности определения(вычисления) площади ($P \pm \Delta P$), м ²	5917 \pm —
3.	Формула, примененная для вычисления предельной погрешности определения площади земельного участка, с подставленными значениями и итоговые (вычисленные) значения (ΔP), м ²	—
4.	Площадь земельного участка согласно сведениям Единого государственного реестра недвижимости ($P_{\text{кад}}$), м ²	5758
5.	Оценка расхождения P и $P_{\text{кад}}$ ($P - P_{\text{кад}}$), м ²	159
6.	Предельный минимальный и максимальный размеры земельного участка ($P_{\text{мин}}$ и $P_{\text{макс}}$), м ²	—
7.	Кадастровый или иной государственный учетный номер (инвентарный) здания, сооружения, объекта незавершенного строительства, расположенного на земельном участке	—
8.	Вид (виды) разрешенного использования	Общественное использование объектов капитального строительства
8.1.	Дополнительные сведения об использовании земельного участка	—
9.	Сведения о земельных участках (землях общего пользования, территории общего пользования), посредством которых обеспечивается доступ	—
10.	Иные сведения	—

4. Пояснения к сведениям об уточняемом земельном участке с кадастровым номером 05:04:000009:1044 :

1. —

1. Сведения о характерных точках границ уточняемого земельного участка с кадастровым номером 05:04:000009:1061

Система координат МСК-05

Зона № —

Обозначение характерных точек границ	Координаты, м				Метод определения координат	Формулы, примененные для расчета средней квадратической погрешности определения координат характерных точек границ (M_i), с подставленными в такие формулы значениями и итоговые (вычисленные) значения M_i , м	Описание закрепления точки
	содержатся в Едином государственном реестре недвижимости		определены в результате выполнения комплексных кадастровых работ				
	X	Y	X	Y			
1	2	3	4	5	6	7	8

КАРТА-ПЛАН ТЕРРИТОРИИ

Сведения об уточняемых земельных участках, необходимые для исправления реестровых ошибок
в сведениях о местоположении их границ

н1018У	—	—	353301,13	275907,71	—	—	—
н1019У	—	—	353329,24	275912,12	—	—	—
н1020У	—	—	353318,40	275939,46	—	—	—
н1021У	—	—	353315,84	275954,79	—	—	—
н1022У	—	—	353315,46	275980,03	—	—	—
н1023У	—	—	353316,00	275991,03	—	—	—
н1024У	—	—	353309,03	275991,57	—	—	—
н1025У	—	—	353302,22	275991,18	—	—	—
н1026У	—	—	353296,07	275989,19	—	—	—
н1027У	—	—	353298,39	275963,06	—	—	—
н1018У	—	—	353301,13	275907,71	—	—	—
1501	353332,56	275885,60	—	—	—	—	—
1502	353331,17	275900,18	—	—	—	—	—
1503	353319,33	275929,32	—	—	—	—	—
1504	353318,62	275938,63	—	—	—	—	—
1505	353315,18	275955,98	—	—	—	—	—
1506	353310,63	275961,41	—	—	—	—	—
1507	353298,78	275960,54	—	—	—	—	—
1508	353307,22	275886,29	—	—	—	—	—

2. Сведения о частях границ уточняемого земельного участка с кадастровым номером 05:04:000009:1061

Обозначение части границ		Горизонтальное проложение (S), м	Описание прохождения части границ	Сведения о согласовании местоположения границ(согласовано/спорное)
от т.	до т.			
1	2	3	4	5
н1018У	н1019У	28,45	—	согласовано
н1019У	н1020У	29,41	—	согласовано
н1020У	н1021У	15,54	—	согласовано
н1021У	н1022У	25,24	—	согласовано
н1022У	н1023У	11,01	—	согласовано
н1023У	н1024У	6,99	—	согласовано
н1024У	н1025У	6,82	—	согласовано
н1025У	н1026У	6,46	—	согласовано
н1026У	н1027У	26,23	—	согласовано
н1027У	н1018У	55,42	—	согласовано

КАРТА-ПЛАН ТЕРРИТОРИИ

Сведения об уточняемых земельных участках, необходимые для исправления реестровых ошибок
в сведениях о местоположении их границ

3. Характеристики уточняемого земельного участка с кадастровым номером 05:04:000009:1061

№ п/п	Наименование характеристик земельного участка	Значение характеристики
1	2	3
1.	Адрес земельного участка	—
1.1.	Сведения о местоположении земельного участка (при отсутствии адреса) в структурированном в соответствии с федеральной информационной адресной системой виде	Республика Дагестан, р-н Тарумовский, с Раздолье, ул Колосянка, 91
1.2.	Дополнительные сведения о местоположении земельного участка	—
2.	Площадь земельного участка \pm величина погрешности определения (вычисления) площади ($P \pm \Delta P$), м ²	1641 \pm —
3.	Формула, примененная для вычисления предельной погрешности определения площади земельного участка, с подставленными значениями и итоговые (вычисленные) значения (ΔP), м ²	—
4.	Площадь земельного участка согласно сведениям Единого государственного реестра недвижимости ($P_{\text{кад}}$), м ²	1500
5.	Оценка расхождения P и $P_{\text{кад}}$ ($P - P_{\text{кад}}$), м ²	141
6.	Предельный минимальный и максимальный размеры земельного участка ($P_{\text{мин}}$ и $P_{\text{макс}}$), м ²	—
7.	Кадастровый или иной государственный учетный номер (инвентарный) здания, сооружения, объекта незавершенного строительства, расположенного на земельном участке	—
8.	Вид (виды) разрешенного использования	Для ведения личного подсобного хозяйства
8.1.	Дополнительные сведения об использовании земельного участка	—
9.	Сведения о земельных участках (землях общего пользования, территории общего пользования), посредством которых обеспечивается доступ	—
10.	Иные сведения	—

4. Пояснения к сведениям об уточняемом земельном участке с кадастровым номером 05:04:000009:1061 :

1. —

1. Сведения о характерных точках границ уточняемого земельного участка с кадастровым номером 05:04:000009:1062

Система координат МСК-05

Зона № —

КАРТА-ПЛАН ТЕРРИТОРИИ

Сведения об уточняемых земельных участках, необходимые для исправления реестровых ошибок
в сведениях о местоположении их границ

Обозначение характерных точек границ	Координаты, м				Метод определения координат	Формулы, примененные для расчета средней квадратической погрешности определения координат характерных точек границ (M_t), с подставленными в такие формулы значениями и итоговые (вычисленные) значения M_t , м	Описание закрепления точки
	содержатся в Едином государственном реестре недвижимости		определены в результате выполнения комплексных кадастровых работ				
	X	Y	X	Y			
1	2	3	4	5	6	7	8
н989У	—	—	353109,99	275786,03	—	—	—
н990У	—	—	353163,54	275797,99	—	—	—
н991У	—	—	353164,24	275819,13	—	—	—
н992У	—	—	353111,39	275823,43	—	—	—
н989У	—	—	353109,99	275786,03	—	—	—
1467	353170,96	275803,58	—	—	—	—	—
1468	353170,55	275821,11	—	—	—	—	—
1469	353110,37	275825,47	—	—	—	—	—
1470	353113,71	275792,12	—	—	—	—	—

2. Сведения о частях границ уточняемого земельного участка с кадастровым номером 05:04:000009:1062

Обозначение части границ		Горизонтальное проложение (S), м	Описание прохождения части границ	Сведения о согласовании местоположения границ(согласовано/спорное)
от т.	до т.			
1	2	3	4	5
н989У	н990У	54,87	—	согласовано
н990У	н991У	21,15	—	согласовано
н991У	н992У	53,02	—	согласовано
н992У	н989У	37,43	—	согласовано

3. Характеристики уточняемого земельного участка с кадастровым номером 05:04:000009:1062

№ п/п	Наименование характеристик земельного участка	Значение характеристики
1	2	3
1.	Адрес земельного участка	—
1.1.	Сведения о местоположении земельного участка (при отсутствии адреса) в структурированном в соответствии с федеральной информационной	Республика Дагестан, р-н Тарумовский, с Раздолье, ул Колосянка, 69-а

КАРТА-ПЛАН ТЕРРИТОРИИ

Сведения об уточняемых земельных участках, необходимые для исправления реестровых ошибок
в сведениях о местоположении их границ

1	2	3
	адресной системой виде	
1.2.	Дополнительные сведения о местоположении земельного участка	—
2.	Площадь земельного участка \pm величина погрешности определения(вычисления) площади ($P \pm \Delta P$), м ²	1553 \pm —
3.	Формула, примененная для вычисления предельной погрешности определения площади земельного участка, с подставленными значениями и итоговые (вычисленные) значения (ΔP), м ²	—
4.	Площадь земельного участка согласно сведениям Единого государственного реестра недвижимости ($P_{\text{кад}}$), м ²	1500
5.	Оценка расхождения P и $P_{\text{кад}}$ ($P - P_{\text{кад}}$), м ²	53
6.	Предельный минимальный и максимальный размеры земельного участка ($P_{\text{мин}}$ и $P_{\text{макс}}$), м ²	—
7.	Кадастровый или иной государственный учетный номер (инвентарный) здания, сооружения, объекта незавершенного строительства, расположенного на земельном участке	—
8.	Вид (виды) разрешенного использования	Для ведения личного подсобного хозяйства
8.1.	Дополнительные сведения об использовании земельного участка	—
9.	Сведения о земельных участках (землях общего пользования, территории общего пользования), посредством которых обеспечивается доступ	—
10.	Иные сведения	—

4. Пояснения к сведениям об уточняемом земельном участке с кадастровым номером 05:04:000009:1062 :

1. —

1. Сведения о характерных точках границ уточняемого земельного участка с кадастровым номером 05:04:000009:1076

Система координат МСК-05

Зона № —

Обозначение характерных точек границ	Координаты, м				Метод определения координат	Формулы, примененные для расчета средней квадратической погрешности определения координат характерных точек границ (M_t), с подставленными в такие формулы значениями и итоговые (вычисленные) значения M_t , м	Описание закрепления точки
	содержатся в Едином государственном реестре недвижимости		определены в результате выполнения комплексных кадастровых работ				
	X	Y	X	Y			

КАРТА-ПЛАН ТЕРРИТОРИИ

Сведения об уточняемых земельных участках, необходимые для исправления реестровых ошибок
в сведениях о местоположении их границ

1	2	3	4	5	6	7	8
н885У	—	—	352410,42	275644,30	—	—	—
н886У	—	—	352448,05	275656,37	—	—	—
н887У	—	—	352444,49	275668,45	—	—	—
н888У	—	—	352406,76	275655,09	—	—	—
н885У	—	—	352410,42	275644,30	—	—	—
1303	352448,54	275657,28	—	—	—	—	—
1304	352445,14	275668,79	—	—	—	—	—
1305	352406,53	275658,02	—	—	—	—	—
1306	352409,94	275646,56	—	—	—	—	—

2. Сведения о частях границ уточняемого земельного участка с кадастровым номером 05:04:000009:1076

Обозначение части границ		Горизонтальное проложение (S), м	Описание прохождения части границ	Сведения о согласовании местоположения границ(согласовано/спорное)
от т.	до т.			
1	2	3	4	5
н885У	н886У	39,52	—	согласовано
н886У	н887У	12,59	—	согласовано
н887У	н888У	40,03	—	согласовано
н888У	н885У	11,39	—	согласовано

3. Характеристики уточняемого земельного участка с кадастровым номером 05:04:000009:1076

№ п/п	Наименование характеристик земельного участка	Значение характеристики
1	2	3
1.	Адрес земельного участка	Республика Дагестан, Тарумовский р-н, с Раздолье, ул К Редькина, д 5а.
1.1.	Сведения о местоположении земельного участка (при отсутствии адреса) в структурированном в соответствии с федеральной информационной адресной системой виде	—
1.2.	Дополнительные сведения о местоположении земельного участка	—
2.	Площадь земельного участка ± величина погрешности определения(вычисления) площади ($P \pm \Delta P$), м ²	477±—
3.	Формула, примененная для вычисления предельной погрешности определения площади земельного участка, с подставленными значениями и итоговые (вычисленные) значения (ΔP), м ²	—

КАРТА-ПЛАН ТЕРРИТОРИИ

Сведения об уточняемых земельных участках, необходимые для исправления реестровых ошибок
в сведениях о местоположении их границ

1	2	3
4.	Площадь земельного участка согласно сведениям Единого государственного реестра недвижимости (Ркад), м ²	480
5.	Оценка расхождения Р и Ркад (Р – Ркад), м ²	-3
6.	Предельный минимальный и максимальный размеры земельного участка (Рмин и Рмакс), м ²	—
7.	Кадастровый или иной государственный учетный номер (инвентарный) здания, сооружения, объекта незавершенного строительства, расположенного на земельном участке	—
8.	Вид (виды) разрешенного использования	Осуществление религиозных обрядов
8.1.	Дополнительные сведения об использовании земельного участка	—
9.	Сведения о земельных участках (землях общего пользования, территории общего пользования), посредством которых обеспечивается доступ	—
10.	Иные сведения	—

4. Пояснения к сведениям об уточняемом земельном участке с кадастровым номером 05:04:000009:1076 :

1. —

1. Сведения о характерных точках границ уточняемого земельного участка с кадастровым номером 05:04:000009:1079

Система координат МСК-05					Зона № —		
Обозначение характерных точек границ	Координаты, м				Метод определения координат	Формулы, примененные для расчета средней квадратической погрешности определения координат характерных точек границ (M _t), с подставленными в такие формулы значениями и итоговые (вычисленные) значения M _t , м	Описание закрепления точки
	содержатся в Едином государственном реестре недвижимости		определены в результате выполнения комплексных кадастровых работ				
	X	Y	X	Y			
1	2	3	4	5	6	7	8
н671У	—	—	352875,29	274981,15	—	—	—
н670У	—	—	352925,48	275053,18	—	—	—
н936У	—	—	352928,79	275057,32	—	—	—
н937У	—	—	352914,77	275069,56	—	—	—
н938У	—	—	352851,55	275002,54	—	—	—

КАРТА-ПЛАН ТЕРРИТОРИИ

Сведения об уточняемых земельных участках, необходимые для исправления реестровых ошибок
в сведениях о местоположении их границ

н671У	—	—	352875,29	274981,15	—	—	—
1382	352928,06	275057,53	—	—	—	—	—
1383	352913,99	275069,24	—	—	—	—	—
1384	352897,83	275052,72	—	—	—	—	—
1385	352852,08	275001,98	—	—	—	—	—
1386	352875,80	274981,06	—	—	—	—	—
1387	352902,52	275019,05	—	—	—	—	—

2. Сведения о частях границ уточняемого земельного участка с кадастровым номером 05:04:000009:1079

Обозначение части границ		Горизонтальное проложение (S), м	Описание прохождения части границ	Сведения о согласовании местоположения границ(согласовано/спорное)
от т.	до т.			
1	2	3	4	5
н671У	н670У	87,79	—	согласовано
н670У	н936У	5,30	—	согласовано
н936У	н937У	18,61	—	согласовано
н937У	н938У	92,13	—	согласовано
н938У	н671У	31,95	—	согласовано

3. Характеристики уточняемого земельного участка с кадастровым номером 05:04:000009:1079

№ п/п	Наименование характеристик земельного участка	Значение характеристики
1	2	3
1.	Адрес земельного участка	Республика Дагестан, Тарумовский р-н, с Раздолье, ул Мостовая, д 55
1.1.	Сведения о местоположении земельного участка (при отсутствии адреса) в структурированном в соответствии с федеральной информационной адресной системой виде	—
1.2.	Дополнительные сведения о местоположении земельного участка	—
2.	Площадь земельного участка ± величина погрешности определения(вычисления) площади ($P \pm \Delta P$), м ²	2318±—
3.	Формула, примененная для вычисления предельной погрешности определения площади земельного участка, с подставленными значениями и итоговые (вычисленные) значения (ΔP), м ²	—
4.	Площадь земельного участка согласно сведениям Единого государственного реестра недвижимости ($P_{\text{кад}}$), м ²	2350
5.	Оценка расхождения P и $P_{\text{кад}}$ ($P - P_{\text{кад}}$), м ²	-32

КАРТА-ПЛАН ТЕРРИТОРИИ

Сведения об уточняемых земельных участках, необходимые для исправления реестровых ошибок
в сведениях о местоположении их границ

1	2	3
6.	Предельный минимальный и максимальный размеры земельного участка (Р _{мин} и Р _{макс}), м ²	—
7.	Кадастровый или иной государственный учетный номер (инвентарный) здания, сооружения, объекта незавершенного строительства, расположенного на земельном участке	—
8.	Вид (виды) разрешенного использования	Для ведение личного подсобного хозяйства
8.1.	Дополнительные сведения об использовании земельного участка	—
9.	Сведения о земельных участках (землях общего пользования, территории общего пользования), посредством которых обеспечивается доступ	—
10.	Иные сведения	—

4. Пояснения к сведениям об уточняемом земельном участке с кадастровым номером 05:04:000009:1079 :

1. —

1. Сведения о характерных точках границ уточняемого земельного участка с кадастровым номером 05:04:000009:1089

Система координат МСК-05					Зона № —		
Обозначение характерных точек границ	Координаты, м				Метод определения координат	Формулы, примененные для расчета средней квадратической погрешности определения координат характерных точек границ (M _t), с подставленными в такие формулы значениями и итоговые (вычисленные) значения M _t , м	Описание закрепления точки
	содержатся в Едином государственном реестре недвижимости		определены в результате выполнения комплексных кадастровых работ				
	X	Y	X	Y			
1	2	3	4	5	6	7	8
н1039У	—	—	353207,28	276008,81	—	—	—
н119У	—	—	353207,05	276010,36	—	—	—
н118У	—	—	353195,02	276090,05	—	—	—
н1040У	—	—	353193,95	276097,19	—	—	—
н1041У	—	—	353172,88	276093,48	—	—	—
н605У	—	—	353174,20	276088,89	—	—	—
н604У	—	—	353186,67	276022,92	—	—	—
н603У	—	—	353188,22	276023,00	—	—	—

КАРТА-ПЛАН ТЕРРИТОРИИ

Сведения об уточняемых земельных участках, необходимые для исправления реестровых ошибок
в сведениях о местоположении их границ

н602У	—	—	353191,78	276006,66	—	—	—
н1039У	—	—	353207,28	276008,81	—	—	—
1521	353193,81	276005,64	—	—	—	—	—
1522	353207,45	276009,00	—	—	—	—	—
154	353207,05	276011,02	—	—	—	—	—
155	353204,11	276029,07	—	—	—	—	—
156	353198,45	276064,58	—	—	—	—	—
157	353194,93	276090,54	—	—	—	—	—
1523	353192,73	276102,74	—	—	—	—	—
1524	353173,56	276098,80	—	—	—	—	—
888	353175,53	276088,10	—	—	—	—	—
889	353177,93	276082,60	—	—	—	—	—
890	353181,80	276055,65	—	—	—	—	—
891	353183,99	276044,41	—	—	—	—	—
892	353189,20	276021,54	—	—	—	—	—

2. Сведения о частях границ уточняемого земельного участка с кадастровым номером 05:04:000009:1089

Обозначение части границ		Горизонтальное проложение (S), м	Описание прохождения части границ	Сведения о согласовании местоположения границ(согласовано/спорное)
от т.	до т.			
1	2	3	4	5
н1039У	н119У	1,57	—	согласовано
н119У	н118У	80,59	—	согласовано
н118У	н1040У	7,22	—	согласовано
н1040У	н1041У	21,39	—	согласовано
н1041У	н605У	4,78	—	согласовано
н605У	н604У	67,14	—	согласовано
н604У	н603У	1,55	—	согласовано
н603У	н602У	16,72	—	согласовано
н602У	н1039У	15,65	—	согласовано

3. Характеристики уточняемого земельного участка с кадастровым номером 05:04:000009:1089

№ п/п	Наименование характеристик земельного участка	Значение характеристики
1	2	3
1.	Адрес земельного участка	Республика Дагестан, Тарумовский р-н, с Раздолье, ул Колосьянко, д 84

КАРТА-ПЛАН ТЕРРИТОРИИ

Сведения об уточняемых земельных участках, необходимые для исправления реестровых ошибок
в сведениях о местоположении их границ

1	2	3
1.1.	Сведения о местоположении земельного участка (при отсутствии адреса) в структурированном в соответствии с федеральной информационной адресной системой виде	—
1.2.	Дополнительные сведения о местоположении земельного участка	—
2.	Площадь земельного участка \pm величина погрешности определения (вычисления) площади ($P \pm \Delta P$), м ²	1689 \pm —
3.	Формула, примененная для вычисления предельной погрешности определения площади земельного участка, с подставленными значениями и итоговые (вычисленные) значения (ΔP), м ²	—
4.	Площадь земельного участка согласно сведениям Единого государственного реестра недвижимости ($P_{\text{кад}}$), м ²	1645
5.	Оценка расхождения P и $P_{\text{кад}}$ ($P - P_{\text{кад}}$), м ²	44
6.	Предельный минимальный и максимальный размеры земельного участка ($P_{\text{мин}}$ и $P_{\text{макс}}$), м ²	—
7.	Кадастровый или иной государственный учетный номер (инвентарный) здания, сооружения, объекта незавершенного строительства, расположенного на земельном участке	—
8.	Вид (виды) разрешенного использования	Для ведения личного подсобного хозяйства
8.1.	Дополнительные сведения об использовании земельного участка	—
9.	Сведения о земельных участках (землях общего пользования, территории общего пользования), посредством которых обеспечивается доступ	—
10.	Иные сведения	—

4. Пояснения к сведениям об уточняемом земельном участке с кадастровым номером 05:04:000009:1089 :

1.	—
----	---

КАРТА-ПЛАН ТЕРРИТОРИИ

Сведения о зданиях, сооружениях, объектах незавершенного строительства, необходимые для исправления реестровых ошибок в сведениях об описании их местоположения

1. Сведения о характерных точках контура _____ здание _____ с кадастровым номером 05:04:000009:400

вид объекта недвижимости (здание, сооружение, объект незавершенного строительства)

Система координат МСК-05

Зона № —

Обозначение характерных точек контура	Содержатся в Едином государственном реестре недвижимости			Определены в ходе выполнения комплексных кадастровых работ			Метод определения координат	Формулы, примененные для расчета средней квадратической погрешности определения координат характерных точек границ (M _t), с подставленными в такие формулы значениями и итоговые (вычисленные) значения M _t , м
	Координаты, м		Радиус, м	Координаты, м		Радиус, м		
	X	Y	R	X	Y	R		
1	2	3	4	5	6	7	8	9
н5390	—	—	—	352646,20	275456,81	—	—	—
н5400	—	—	—	352644,74	275464,75	—	—	—
н5410	—	—	—	352636,86	275463,35	—	—	—
н5420	—	—	—	352638,22	275455,41	—	—	—
н5390	—	—	—	352646,20	275456,81	—	—	—
616	352646,97	275450,79	—	—	—	—	—	—
617	352644,27	275463,32	—	—	—	—	—	—
618	352636,13	275461,57	—	—	—	—	—	—
619	352637,96	275453,05	—	—	—	—	—	—
620	352641,93	275453,90	—	—	—	—	—	—
621	352642,79	275449,89	—	—	—	—	—	—

2. Иные сведения об объекте недвижимости с кадастровым номером 05:04:000009:400

1. —

КАРТА-ПЛАН ТЕРРИТОРИИ

Сведения о зданиях, сооружениях, объектах незавершенного строительства, необходимые для исправления реестровых ошибок в сведениях об описании их местоположения

3. Пояснения к сведениям об объекте недвижимости с кадастровым номером 05:04:000009:400

1. —

1. Сведения о характерных точках контура _____ здание _____ с кадастровым номером 05:04:000009:461

вид объекта недвижимости (здание, сооружение, объект незавершенного строительства)

Система координат МСК-05

Зона № —

Обозначение характерных точек контура	Содержатся в Едином государственном реестре недвижимости			Определены в ходе выполнения комплексных кадастровых работ			Метод определения координат	Формулы, примененные для расчета средней квадратической погрешности определения координат характерных точек границ (M _t), с подставленными в такие формулы значениями и итоговые (вычисленные) значения M _t , м
	Координаты, м		Радиус, м	Координаты, м		Радиус, м		
	X	Y	R	X	Y	R		
1	2	3	4	5	6	7	8	9
н5090	—	—	—	352457,49	275923,1 2	—	—	—
н5100	—	—	—	352453,21	275933,9 7	—	—	—
н5110	—	—	—	352448,17	275931,9 3	—	—	—
н5120	—	—	—	352452,48	275921,0 8	—	—	—
н5090	—	—	—	352457,49	275923,1 2	—	—	—
584	352452,71	275934,27	—	—	—	—	—	—
585	352447,27	275931,96	—	—	—	—	—	—
586	352450,88	275923,52	—	—	—	—	—	—
587	352456,31	275925,84	—	—	—	—	—	—

2. Другие сведения об объекте недвижимости с кадастровым номером 05:04:000009:461

1. —

КАРТА-ПЛАН ТЕРРИТОРИИ

Сведения о зданиях, сооружениях, объектах незавершенного строительства, необходимые для исправления реестровых ошибок в сведениях об описании их местоположения

5	353375,61	275521,75	—	—	—	—	—	—
6	353373,99	275517,84	—	—	—	—	—	—
7	353380,23	275515,25	—	—	—	—	—	—
8	353378,80	275511,79	—	—	—	—	—	—
9	353378,44	275511,94	—	—	—	—	—	—
10	353374,67	275502,84	—	—	—	—	—	—

2. Иные сведения об объекте недвижимости с кадастровым номером 05:04:000009:480

1. —

3. Пояснения к сведениям об объекте недвижимости с кадастровым номером 05:04:000009:480

1. —

1. Сведения о характерных точках контура _____ здание _____ с кадастровым номером 05:04:000009:534

вид объекта недвижимости (здание, сооружение, объект незавершенного строительства)

Система координат МСК-05

Зона № —

Обозначение характерных точек контура	Содержатся в Едином государственном реестре недвижимости			Определены в ходе выполнения комплексных кадастровых работ			Метод определения координат	Формулы, примененные для расчета средней квадратической погрешности определения координат характерных точек границ (M _t), с подставленными в такие формулы значениями и итоговые (вычисленные) значения M _t , м
	Координаты, м		Радиус, м	Координаты, м		Радиус, м		
	X	Y	R	X	Y	R		
1	2	3	4	5	6	7	8	9
н1610	—	—	—	353002,17	275947,5 7	—	—	—
н1620	—	—	—	352999,48	275958,4 3	—	—	—
н1630	—	—	—	352995,12	275957,5 1	—	—	—
н1640	—	—	—	352997,87	275946,8 8	—	—	—

КАРТА-ПЛАН ТЕРРИТОРИИ

Сведения о зданиях, сооружениях, объектах незавершенного строительства, необходимые для исправления реестровых ошибок в сведениях об описании их местоположения

н1610	—	—	—	353002,17	275947,5 7	—	—	—
181	353004,26	275945,47	—	—	—	—	—	—
182	353002,00	275953,25	—	—	—	—	—	—
183	353001,81	275953,19	—	—	—	—	—	—
184	352999,92	275959,73	—	—	—	—	—	—
185	352995,89	275958,57	—	—	—	—	—	—
186	352996,88	275955,11	—	—	—	—	—	—
187	352995,34	275954,67	—	—	—	—	—	—
188	352996,23	275951,59	—	—	—	—	—	—
189	352997,58	275951,97	—	—	—	—	—	—
190	352999,83	275944,19	—	—	—	—	—	—

2. Иные сведения об объекте недвижимости с кадастровым номером 05:04:000009:534

1. —

3. Пояснения к сведениям об объекте недвижимости с кадастровым номером 05:04:000009:534

1. —

1. Сведения о характерных точках контура _____ здание _____ с кадастровым номером 05:04:000009:536

вид объекта недвижимости (здание, сооружение, объект незавершенного строительства)

Система координат МСК-05

Зона № —

Обозначение характерных точек контура	Содержатся в Едином государственном реестре недвижимости			Определены в ходе выполнения комплексных кадастровых работ			Метод определения координат	Формулы, примененные для расчета средней квадратической погрешности определения координат характерных точек границ (M _t), с подставленными в такие формулы значениями и итоговые (вычисленные) значения M _t , м
	Координаты, м		Радиус, м	Координаты, м		Радиус, м		
	X	Y	R	X	Y	R		
1	2	3	4	5	6	7	8	9
н3060	—	—	—	352910,01	275876,4 9	—	—	—

КАРТА-ПЛАН ТЕРРИТОРИИ

Сведения о зданиях, сооружениях, объектах незавершенного строительства, необходимые для исправления реестровых ошибок в сведениях об описании их местоположения

н3070	—	—	—	352907,06	275887,6 2	—	—	—
н3080	—	—	—	352903,34	275886,7 0	—	—	—
н3090	—	—	—	352906,31	275875,4 1	—	—	—
н3060	—	—	—	352910,01	275876,4 9	—	—	—
337	352912,08	275874,48	—	—	—	—	—	—
338	352908,64	275886,81	—	—	—	—	—	—
339	352904,02	275885,52	—	—	—	—	—	—
340	352905,14	275881,52	—	—	—	—	—	—
341	352903,60	275881,09	—	—	—	—	—	—
342	352904,39	275878,24	—	—	—	—	—	—
343	352905,93	275878,67	—	—	—	—	—	—
344	352907,46	275873,18	—	—	—	—	—	—

2. Иные сведения об объекте недвижимости с кадастровым номером 05:04:000009:536

1. —

3. Пояснения к сведениям об объекте недвижимости с кадастровым номером 05:04:000009:536

1. —

1. Сведения о характерных точках контура _____ здание _____ с кадастровым номером 05:04:000009:541

вид объекта недвижимости (здание, сооружение, объект незавершенного строительства)

Система координат МСК-05

Зона № —

КАРТА-ПЛАН ТЕРРИТОРИИ

Сведения о зданиях, сооружениях, объектах незавершенного строительства, необходимые для исправления реестровых ошибок в сведениях об описании их местоположения

Обозначение характерных точек контура	Содержатся в Едином государственном реестре недвижимости			Определены в ходе выполнения комплексных кадастровых работ			Метод определения координат	Формулы, примененные для расчета средней квадратической погрешности определения координат характерных точек границ (M _t), с подставленными в такие формулы значениями и итоговые (вычисленные) значения M _t , м
	Координаты, м		Радиус, м	Координаты, м		Радиус, м		
	X	Y	R	X	Y	R		
1	2	3	4	5	6	7	8	9
н3400	—	—	—	352840,25	275807,7 7	—	—	—
н3410	—	—	—	352838,34	275815,5 6	—	—	—
н3420	—	—	—	352833,01	275814,3 3	—	—	—
н3430	—	—	—	352834,80	275806,5 2	—	—	—
н3400	—	—	—	352840,25	275807,7 7	—	—	—
385	352839,92	275814,37	—	—	—	—	—	—
386	352834,21	275813,30	—	—	—	—	—	—
387	352836,57	275804,48	—	—	—	—	—	—
388	352842,17	275805,76	—	—	—	—	—	—

2. Иные сведения об объекте недвижимости с кадастровым номером 05:04:000009:541

1. —

3. Пояснения к сведениям об объекте недвижимости с кадастровым номером 05:04:000009:541

1. —

1. Сведения о характерных точках контура _____ здание _____ с кадастровым номером 05:04:000009:542

вид объекта недвижимости (здание, сооружение, объект незавершенного строительства)

КАРТА-ПЛАН ТЕРРИТОРИИ

Сведения о зданиях, сооружениях, объектах незавершенного строительства, необходимые для исправления реестровых ошибок в сведениях об описании их местоположения

Обозначение характерных точек контура	Содержатся в Едином государственном реестре недвижимости			Определены в ходе выполнения комплексных кадастровых работ			Метод определения координат	Формулы, примененные для расчета средней квадратической погрешности определения координат характерных точек границ (M _Г), с подставленными в такие формулы значениями и итоговые (вычисленные) значения M _Г , м
	Координаты, м		Радиус, м	Координаты, м		Радиус, м		
	X	Y	R	X	Y	R		
1	2	3	4	5	6	7	8	9
н3760	—	—	—	352558,84	275731,3 8	—	—	—
н3770	—	—	—	352571,37	275734,1 4	—	—	—
н3780	—	—	—	352569,67	275742,3 8	—	—	—
н3790	—	—	—	352557,26	275739,7 5	—	—	—
н3760	—	—	—	352558,84	275731,3 8	—	—	—
433	352560,09	275729,99	—	—	—	—	—	—
434	352573,09	275732,68	—	—	—	—	—	—
435	352571,23	275741,49	—	—	—	—	—	—
436	352564,35	275740,07	—	—	—	—	—	—
437	352563,87	275742,36	—	—	—	—	—	—
438	352561,44	275741,86	—	—	—	—	—	—
439	352561,91	275739,61	—	—	—	—	—	—
440	352558,15	275738,86	—	—	—	—	—	—

2. Иные сведения об объекте недвижимости с кадастровым номером 05:04:000009:542

1. —

3. Пояснения к сведениям об объекте недвижимости с кадастровым номером 05:04:000009:542

1. —

КАРТА-ПЛАН ТЕРРИТОРИИ

Сведения о зданиях, сооружениях, объектах незавершенного строительства, необходимые для исправления реестровых ошибок в сведениях об описании их местоположения

1. Сведения о характерных точках контура _____ здание _____ с кадастровым номером 05:04:000009:544

вид объекта недвижимости (здание, сооружение, объект незавершенного строительства)

Система координат МСК-05

Зона № —

Обозначение характерных точек контура	Содержатся в Едином государственном реестре недвижимости			Определены в ходе выполнения комплексных кадастровых работ			Метод определения координат	Формулы, примененные для расчета средней квадратической погрешности определения координат характерных точек границ (M _Г), с подставленными в такие формулы значениями и итоговые (вычисленные) значения M _Г , м
	Координаты, м		Радиус, м	Координаты, м		Радиус, м		
	X	Y	R	X	Y	R		
1	2	3	4	5	6	7	8	9
н4060	—	—	—	352516,75	275558,9 1	—	—	—
н4070	—	—	—	352522,31	275559,9 6	—	—	—
н4080	—	—	—	352519,33	275577,0 0	—	—	—
н4090	—	—	—	352513,43	275575,8 4	—	—	—
н4060	—	—	—	352516,75	275558,9 1	—	—	—
473	352523,10	275559,40	—	—	—	—	—	—
474	352519,68	275576,87	—	—	—	—	—	—
475	352513,40	275575,64	—	—	—	—	—	—
476	352516,82	275558,17	—	—	—	—	—	—

2. Иные сведения об объекте недвижимости с кадастровым номером 05:04:000009:544

1. —

3. Пояснения к сведениям об объекте недвижимости с кадастровым номером 05:04:000009:544

1. —

КАРТА-ПЛАН ТЕРРИТОРИИ

Сведения о зданиях, сооружениях, объектах незавершенного строительства, необходимые для исправления реестровых ошибок в сведениях об описании их местоположения

1. Сведения о характерных точках контура _____ здание _____ с кадастровым номером 05:04:000009:545

вид объекта недвижимости (здание, сооружение, объект незавершенного строительства)

Система координат МСК-05

Зона № —

Обозначение характерных точек контура	Содержатся в Едином государственном реестре недвижимости			Определены в ходе выполнения комплексных кадастровых работ			Метод определения координат	Формулы, примененные для расчета средней квадратической погрешности определения координат характерных точек границ (M _Г), с подставленными в такие формулы значениями и итоговые (вычисленные) значения M _Г , м
	Координаты, м		Радиус, м	Координаты, м		Радиус, м		
	X	Y	R	X	Y	R		
1	2	3	4	5	6	7	8	9
н3100	—	—	—	352894,41	275872,84	—	—	—
н3110	—	—	—	352897,98	275874,25	—	—	—
н3120	—	—	—	352893,34	275887,52	—	—	—
н3130	—	—	—	352889,84	275886,41	—	—	—
н3100	—	—	—	352894,41	275872,84	—	—	—
345	352899,81	275871,97	—	—	—	—	—	—
346	352897,87	275878,12	—	—	—	—	—	—
347	352899,31	275878,53	—	—	—	—	—	—
348	352898,46	275880,96	—	—	—	—	—	—
349	352897,06	275880,56	—	—	—	—	—	—
350	352894,94	275886,87	—	—	—	—	—	—
351	352891,06	275885,66	—	—	—	—	—	—
352	352895,81	275870,70	—	—	—	—	—	—

2. Иные сведения об объекте недвижимости с кадастровым номером 05:04:000009:545

1. —

КАРТА-ПЛАН ТЕРРИТОРИИ

Сведения о зданиях, сооружениях, объектах незавершенного строительства, необходимые для исправления реестровых ошибок в сведениях об описании их местоположения

3. Пояснения к сведениям об объекте недвижимости с кадастровым номером 05:04:000009:545

1. —

1. Сведения о характерных точках контура _____ здание _____ с кадастровым номером 05:04:000009:546

вид объекта недвижимости (здание, сооружение, объект незавершенного строительства)

Система координат МСК-05

Зона № —

Обозначение характерных точек контура	Содержатся в Едином государственном реестре недвижимости			Определены в ходе выполнения комплексных кадастровых работ			Метод определения координат	Формулы, примененные для расчета средней квадратической погрешности определения координат характерных точек границ (M _t), с подставленными в такие формулы значениями и итоговые (вычисленные) значения M _t , м
	Координаты, м		Радиус, м	Координаты, м		Радиус, м		
	X	Y	R	X	Y	R		
1	2	3	4	5	6	7	8	9
н5610	—	—	—	352847,36	275461,2 9	—	—	—
н5620	—	—	—	352846,37	275466,2 8	—	—	—
н5630	—	—	—	352838,08	275464,7 5	—	—	—
н5640	—	—	—	352839,15	275459,6 9	—	—	—
н5610	—	—	—	352847,36	275461,2 9	—	—	—
642	352847,77	275461,07	—	—	—	—	—	—
643	352846,80	275465,88	—	—	—	—	—	—
644	352838,13	275463,98	—	—	—	—	—	—
645	352839,13	275459,39	—	—	—	—	—	—

2. Иные сведения об объекте недвижимости с кадастровым номером 05:04:000009:546

1. —

КАРТА-ПЛАН ТЕРРИТОРИИ

Сведения о зданиях, сооружениях, объектах незавершенного строительства, необходимые для исправления реестровых ошибок в сведениях об описании их местоположения

357	352885,16	275876,46	—	—	—	—	—	—
358	352886,02	275873,82	—	—	—	—	—	—
359	352888,20	275874,57	—	—	—	—	—	—
360	352889,92	275868,60	—	—	—	—	—	—

2. Иные сведения об объекте недвижимости с кадастровым номером 05:04:000009:550

1. —

3. Пояснения к сведениям об объекте недвижимости с кадастровым номером 05:04:000009:550

1. —

1. Сведения о характерных точках контура _____ здание _____ с кадастровым номером 05:04:000009:598

вид объекта недвижимости (здание, сооружение, объект незавершенного строительства)

Система координат МСК-05

Зона № —

Обозначение характерных точек контура	Содержатся в Едином государственном реестре недвижимости			Определены в ходе выполнения комплексных кадастровых работ			Метод определения координат	Формулы, примененные для расчета средней квадратической погрешности определения координат характерных точек границ (M _i), с подставленными в такие формулы значениями и итоговые (вычисленные) значения M _i , м
	Координаты, м		Радиус, м	Координаты, м		Радиус, м		
	X	Y	R	X	Y	R		
1	2	3	4	5	6	7	8	9
н5510	—	—	—	352796,98	275616,6 1	—	—	—
н5520	—	—	—	352803,59	275618,1 6	—	—	—
н5530	—	—	—	352801,80	275627,0 9	—	—	—
н5540	—	—	—	352800,92	275626,9 1	—	—	—
н5550	—	—	—	352800,29	275629,9 3	—	—	—

КАРТА-ПЛАН ТЕРРИТОРИИ

Сведения о зданиях, сооружениях, объектах незавершенного строительства, необходимые для исправления реестровых ошибок в сведениях об описании их местоположения

н5560	—	—	—	352794,45	275628,7 3	—	—	—
н5510	—	—	—	352796,98	275616,6 1	—	—	—
632	352804,53	275617,20	—	—	—	—	—	—
633	352802,52	275626,03	—	—	—	—	—	—
634	352801,68	275625,86	—	—	—	—	—	—
635	352800,96	275628,96	—	—	—	—	—	—
636	352795,10	275627,60	—	—	—	—	—	—
637	352797,76	275615,52	—	—	—	—	—	—

2. Иные сведения об объекте недвижимости с кадастровым номером 05:04:000009:598

1. —

3. Пояснения к сведениям об объекте недвижимости с кадастровым номером 05:04:000009:598

1. —

1. Сведения о характерных точках контура _____ здание _____ с кадастровым номером 05:04:000009:599

вид объекта недвижимости (здание, сооружение, объект незавершенного строительства)

Система координат МСК-05

Зона № —

Обозначение характерных точек контура	Содержатся в Едином государственном реестре недвижимости			Определены в ходе выполнения комплексных кадастровых работ			Метод определения координат	Формулы, примененные для расчета средней квадратической погрешности определения координат характерных точек границ (M _г), с подставленными в такие формулы значениями и итоговые (вычисленные) значения M _г , м
	Координаты, м		Радиус, м	Координаты, м		Радиус, м		
	X	Y	R	X	Y	R		
1	2	3	4	5	6	7	8	9
н1050	—	—	—	353242,67	276014,2 2	—	—	—
н1060	—	—	—	353241,76	276023,9 6	—	—	—

КАРТА-ПЛАН ТЕРРИТОРИИ

Сведения о зданиях, сооружениях, объектах незавершенного строительства, необходимые для исправления реестровых ошибок в сведениях об описании их местоположения

н1070	—	—	—	353240,58	276031,2 8	—	—	—
н1080	—	—	—	353236,57	276030,6 2	—	—	—
н1090	—	—	—	353237,92	276023,3 4	—	—	—
н1100	—	—	—	353238,64	276013,9 2	—	—	—
н1050	—	—	—	353242,67	276014,2 2	—	—	—
115	353245,50	276011,73	—	—	—	—	—	—
116	353243,08	276028,72	—	—	—	—	—	—
117	353238,58	276028,07	—	—	—	—	—	—
118	353239,62	276020,60	—	—	—	—	—	—
119	353239,11	276020,52	—	—	—	—	—	—
120	353240,43	276011,05	—	—	—	—	—	—

2. Иные сведения об объекте недвижимости с кадастровым номером 05:04:000009:599

1. —

3. Пояснения к сведениям об объекте недвижимости с кадастровым номером 05:04:000009:599

1. —

1. Сведения о характерных точках контура _____ здание _____ с кадастровым номером 05:04:000009:603

вид объекта недвижимости (здание, сооружение, объект незавершенного строительства)

Система координат МСК-05

Зона № —

КАРТА-ПЛАН ТЕРРИТОРИИ

Сведения о зданиях, сооружениях, объектах незавершенного строительства, необходимые для исправления реестровых ошибок в сведениях об описании их местоположения

Обозначение характерных точек контура	Содержатся в Едином государственном реестре недвижимости			Определены в ходе выполнения комплексных кадастровых работ			Метод определения координат	Формулы, примененные для расчета средней квадратической погрешности определения координат характерных точек границ (M _г), с подставленными в такие формулы значениями и итоговые (вычисленные) значения M _г , м
	Координаты, м		Радиус, м	Координаты, м		Радиус, м		
	X	Y	R	X	Y	R		
1	2	3	4	5	6	7	8	9
н3200	—	—	—	352877,72	275814,3 8	—	—	—
н3210	—	—	—	352874,77	275824,3 1	—	—	—
н3220	—	—	—	352867,62	275822,3 9	—	—	—
н3230	—	—	—	352870,53	275811,9 5	—	—	—
н3200	—	—	—	352877,72	275814,3 8	—	—	—
361	352878,37	275811,89	—	—	—	—	—	—
362	352875,33	275822,19	—	—	—	—	—	—
363	352868,41	275820,03	—	—	—	—	—	—
364	352871,30	275809,83	—	—	—	—	—	—

2. Иные сведения об объекте недвижимости с кадастровым номером 05:04:000009:603

1. —

3. Пояснения к сведениям об объекте недвижимости с кадастровым номером 05:04:000009:603

1. —

1. Сведения о характерных точках контура _____ здание _____ с кадастровым номером 05:04:000009:604

вид объекта недвижимости (здание, сооружение, объект незавершенного строительства)

КАРТА-ПЛАН ТЕРРИТОРИИ

Сведения о зданиях, сооружениях, объектах незавершенного строительства, необходимые для исправления реестровых ошибок в сведениях об описании их местоположения

Обозначение характерных точек контура	Содержатся в Едином государственном реестре недвижимости			Определены в ходе выполнения комплексных кадастровых работ			Метод определения координат	Формулы, примененные для расчета средней квадратической погрешности определения координат характерных точек границ (M _г), с подставленными в такие формулы значениями и итоговые (вычисленные) значения M _г , м
	Координаты, м		Радиус, м	Координаты, м		Радиус, м		
	X	Y	R	X	Y	R		
1	2	3	4	5	6	7	8	9
н3360	—	—	—	352864,43	275798,1 7	—	—	—
н3370	—	—	—	352868,72	275799,2 2	—	—	—
н3380	—	—	—	352862,36	275821,0 7	—	—	—
н3390	—	—	—	352858,29	275819,8 3	—	—	—
н3360	—	—	—	352864,43	275798,1 7	—	—	—
381	352868,79	275803,02	—	—	—	—	—	—
382	352863,79	275819,53	—	—	—	—	—	—
383	352859,01	275818,09	—	—	—	—	—	—
384	352863,93	275801,54	—	—	—	—	—	—

2. Иные сведения об объекте недвижимости с кадастровым номером 05:04:000009:604

1. —

3. Пояснения к сведениям об объекте недвижимости с кадастровым номером 05:04:000009:604

1. —

1. Сведения о характерных точках контура _____ здание _____ с кадастровым номером 05:04:000009:606

вид объекта недвижимости (здание, сооружение, объект незавершенного строительства)

КАРТА-ПЛАН ТЕРРИТОРИИ

Сведения о зданиях, сооружениях, объектах незавершенного строительства, необходимые для исправления реестровых ошибок в сведениях об описании их местоположения

Обозначение характерных точек контура	Содержатся в Едином государственном реестре недвижимости			Определены в ходе выполнения комплексных кадастровых работ			Метод определения координат	Формулы, примененные для расчета средней квадратической погрешности определения координат характерных точек границ (M _t), с подставленными в такие формулы значениями и итоговые (вычисленные) значения M _t , м
	Координаты, м		Радиус, м	Координаты, м		Радиус, м		
	X	Y	R	X	Y	R		
1	2	3	4	5	6	7	8	9
н5730	—	—	—	352830,70	275427,9 0	—	—	—
н5740	—	—	—	352829,58	275431,9 7	—	—	—
н5750	—	—	—	352821,03	275429,9 4	—	—	—
н5760	—	—	—	352821,25	275428,7 8	—	—	—
н5770	—	—	—	352814,14	275426,9 9	—	—	—
н5780	—	—	—	352814,96	275423,9 6	—	—	—
н5730	—	—	—	352830,70	275427,9 0	—	—	—
654	352814,66	275423,38	—	—	—	—	—	—
655	352813,68	275427,14	—	—	—	—	—	—
656	352820,96	275428,96	—	—	—	—	—	—
657	352820,88	275429,27	—	—	—	—	—	—
658	352829,68	275431,48	—	—	—	—	—	—
659	352830,68	275427,55	—	—	—	—	—	—

2. Иные сведения об объекте недвижимости с кадастровым номером 05:04:000009:606

1. —

КАРТА-ПЛАН ТЕРРИТОРИИ

Сведения о зданиях, сооружениях, объектах незавершенного строительства, необходимые для исправления реестровых ошибок в сведениях об описании их местоположения

3. Пояснения к сведениям об объекте недвижимости с кадастровым номером 05:04:000009:606

1. —

1. Сведения о характерных точках контура _____ здание _____ с кадастровым номером 05:04:000009:607

вид объекта недвижимости (здание, сооружение, объект незавершенного строительства)

Система координат МСК-05

Зона № —

Обозначение характерных точек контура	Содержатся в Едином государственном реестре недвижимости			Определены в ходе выполнения комплексных кадастровых работ			Метод определения координат	Формулы, примененные для расчета средней квадратической погрешности определения координат характерных точек границ (M _t), с подставленными в такие формулы значениями и итоговые (вычисленные) значения M _t , м
	Координаты, м		Радиус, м	Координаты, м		Радиус, м		
	X	Y	R	X	Y	R		
1	2	3	4	5	6	7	8	9
н4580	—	—	—	352345,61	275791,8 1	—	—	—
н4590	—	—	—	352350,24	275791,9 4	—	—	—
н4600	—	—	—	352359,78	275793,8 1	—	—	—
н4610	—	—	—	352357,13	275809,4 9	—	—	—
н4620	—	—	—	352352,86	275808,7 7	—	—	—
н4630	—	—	—	352353,85	275803,2 3	—	—	—
н4640	—	—	—	352348,14	275802,1 1	—	—	—
н4650	—	—	—	352349,35	275795,2 2	—	—	—
н4660	—	—	—	352345,15	275795,1 2	—	—	—

КАРТА-ПЛАН ТЕРРИТОРИИ

Сведения о зданиях, сооружениях, объектах незавершенного строительства, необходимые для исправления реестровых ошибок в сведениях об описании их местоположения

н4580	—	—	—	352345,61	275791,8 1	—	—	—
532	352361,32	275791,79	—	—	—	—	—	—
533	352358,28	275808,80	—	—	—	—	—	—
534	352353,46	275808,08	—	—	—	—	—	—
535	352354,32	275802,40	—	—	—	—	—	—
536	352349,17	275801,57	—	—	—	—	—	—
537	352351,18	275790,36	—	—	—	—	—	—

2. Иные сведения об объекте недвижимости с кадастровым номером 05:04:000009:607

1. —

3. Пояснения к сведениям об объекте недвижимости с кадастровым номером 05:04:000009:607

1. —

1. Сведения о характерных точках контура _____ здание _____ с кадастровым номером 05:04:000009:608

вид объекта недвижимости (здание, сооружение, объект незавершенного строительства)

Система координат МСК-05

Зона № —

Обозначение характерных точек контура	Содержатся в Едином государственном реестре недвижимости			Определены в ходе выполнения комплексных кадастровых работ			Метод определения координат	Формулы, примененные для расчета средней квадратической погрешности определения координат характерных точек границ (M_t), с подставленными в такие формулы значениями и итоговые (вычисленные) значения M_t , м
	Координаты, м		Радиус, м	Координаты, м		Радиус, м		
	X	Y	R	X	Y	R		
1	2	3	4	5	6	7	8	9
н5330	—	—	—	352704,89	275597,6 1	—	—	—
н5340	—	—	—	352701,38	275614,5 1	—	—	—
н5350	—	—	—	352694,69	275613,2 0	—	—	—

КАРТА-ПЛАН ТЕРРИТОРИИ

Сведения о зданиях, сооружениях, объектах незавершенного строительства, необходимые для исправления реестровых ошибок в сведениях об описании их местоположения

н5360	—	—	—	352696,92	275601,9 5	—	—	—
н5370	—	—	—	352699,77	275602,3 7	—	—	—
н5380	—	—	—	352700,86	275596,9 3	—	—	—
н5330	—	—	—	352704,89	275597,6 1	—	—	—
608	352706,07	275595,90	—	—	—	—	—	—
609	352702,97	275611,04	—	—	—	—	—	—
610	352698,96	275610,56	—	—	—	—	—	—
611	352698,49	275613,22	—	—	—	—	—	—
612	352694,72	275612,74	—	—	—	—	—	—
613	352697,10	275600,75	—	—	—	—	—	—
614	352700,02	275601,23	—	—	—	—	—	—
615	352701,09	275595,18	—	—	—	—	—	—

2. Иные сведения об объекте недвижимости с кадастровым номером 05:04:000009:608

1. —

3. Пояснения к сведениям об объекте недвижимости с кадастровым номером 05:04:000009:608

1. —

1. Сведения о характерных точках контура _____ здание _____ с кадастровым номером 05:04:000009:609

вид объекта недвижимости (здание, сооружение, объект незавершенного строительства)

Система координат МСК-05

Зона № —

КАРТА-ПЛАН ТЕРРИТОРИИ

Сведения о зданиях, сооружениях, объектах незавершенного строительства, необходимые для исправления реестровых ошибок в сведениях об описании их местоположения

Обозначение характерных точек контура	Содержатся в Едином государственном реестре недвижимости			Определены в ходе выполнения комплексных кадастровых работ			Метод определения координат	Формулы, примененные для расчета средней квадратической погрешности определения координат характерных точек границ (M _t), с подставленными в такие формулы значениями и итоговые (вычисленные) значения M _t , м
	Координаты, м		Радиус, м	Координаты, м		Радиус, м		
	X	Y	R	X	Y	R		
1	2	3	4	5	6	7	8	9
н550	—	—	—	353157,75	275630,18	—	—	—
н560	—	—	—	353156,24	275639,62	—	—	—
н570	—	—	—	353150,43	275638,64	—	—	—
н580	—	—	—	353151,97	275629,42	—	—	—
н550	—	—	—	353157,75	275630,18	—	—	—
57	353151,90	275626,70	—	—	—	—	—	—
58	353160,67	275627,88	—	—	—	—	—	—
59	353159,45	275637,50	—	—	—	—	—	—
60	353152,71	275636,62	—	—	—	—	—	—
61	353153,40	275631,64	—	—	—	—	—	—
62	353151,22	275631,36	—	—	—	—	—	—

2. Иные сведения об объекте недвижимости с кадастровым номером 05:04:000009:609

1. —

3. Пояснения к сведениям об объекте недвижимости с кадастровым номером 05:04:000009:609

1. —

КАРТА-ПЛАН ТЕРРИТОРИИ**Сведения о зданиях, сооружениях, объектах незавершенного строительства, необходимые для исправления реестровых ошибок в сведениях об описании их местоположения**

1. Сведения о характерных точках контура _____ здание _____ с кадастровым номером 05:04:000009:612

вид объекта недвижимости (здание, сооружение, объект незавершенного строительства)

Система координат МСК-05

Зона № —

Обозначение характерных точек контура	Содержатся в Едином государственном реестре недвижимости			Определены в ходе выполнения комплексных кадастровых работ			Метод определения координат	Формулы, примененные для расчета средней квадратической погрешности определения координат характерных точек границ (M _Г), с подставленными в такие формулы значениями и итоговые (вычисленные) значения M _Г , м
	Координаты, м		Радиус, м	Координаты, м		Радиус, м		
	X	Y	R	X	Y	R		
1	2	3	4	5	6	7	8	9
н1990	—	—	—	352926,40	275881,4 4	—	—	—
н2000	—	—	—	352923,66	275892,3 5	—	—	—
н2010	—	—	—	352919,66	275891,4 8	—	—	—
н2020	—	—	—	352922,46	275880,3 2	—	—	—
н1990	—	—	—	352926,40	275881,4 4	—	—	—
227	352927,95	275878,73	—	—	—	—	—	—
228	352926,12	275887,26	—	—	—	—	—	—
229	352922,01	275886,41	—	—	—	—	—	—
230	352923,83	275877,85	—	—	—	—	—	—

2. Иные сведения об объекте недвижимости с кадастровым номером 05:04:000009:612

1. —

3. Пояснения к сведениям об объекте недвижимости с кадастровым номером 05:04:000009:612

1. —

КАРТА-ПЛАН ТЕРРИТОРИИ

Сведения о зданиях, сооружениях, объектах незавершенного строительства, необходимые для исправления реестровых ошибок в сведениях об описании их местоположения

1. Сведения о характерных точках контура _____ здание _____ с кадастровым номером 05:04:000009:613

вид объекта недвижимости (здание, сооружение, объект незавершенного строительства)

Система координат МСК-05

Зона № —

Обозначение характерных точек контура	Содержатся в Едином государственном реестре недвижимости			Определены в ходе выполнения комплексных кадастровых работ			Метод определения координат	Формулы, примененные для расчета средней квадратической погрешности определения координат характерных точек границ (M _t), с подставленными в такие формулы значениями и итоговые (вычисленные) значения M _t , м
	Координаты, м		Радиус, м	Координаты, м		Радиус, м		
	X	Y	R	X	Y	R		
1	2	3	4	5	6	7	8	9
н4100	—	—	—	352548,84	275501,0 3	—	—	—
н4110	—	—	—	352545,16	275518,7 3	—	—	—
н4120	—	—	—	352534,77	275516,5 6	—	—	—
н4130	—	—	—	352535,69	275511,7 9	—	—	—
н4140	—	—	—	352542,58	275512,9 5	—	—	—
н4150	—	—	—	352545,10	275500,3 3	—	—	—
н4100	—	—	—	352548,84	275501,0 3	—	—	—
477	352546,65	275504,05	—	—	—	—	—	—
478	352543,82	275517,59	—	—	—	—	—	—
479	352533,40	275515,36	—	—	—	—	—	—
480	352534,25	275510,88	—	—	—	—	—	—
481	352538,85	275511,68	—	—	—	—	—	—
482	352539,76	275507,15	—	—	—	—	—	—
483	352541,77	275507,61	—	—	—	—	—	—
484	352542,73	275503,20	—	—	—	—	—	—

КАРТА-ПЛАН ТЕРРИТОРИИ

Сведения о зданиях, сооружениях, объектах незавершенного строительства, необходимые для исправления реестровых ошибок в сведениях об описании их местоположения

2. Иные сведения об объекте недвижимости с кадастровым номером 05:04:000009:613

1. —

3. Пояснения к сведениям об объекте недвижимости с кадастровым номером 05:04:000009:613

1. —

1. Сведения о характерных точках контура _____ здание _____ с кадастровым номером 05:04:000009:621

вид объекта недвижимости (здание, сооружение, объект незавершенного строительства)

Система координат МСК-05

Зона № —

Обозначение характерных точек контура	Содержатся в Едином государственном реестре недвижимости			Определены в ходе выполнения комплексных кадастровых работ			Метод определения координат	Формулы, примененные для расчета средней квадратической погрешности определения координат характерных точек границ (M _i), с подставленными в такие формулы значениями и итоговые (вычисленные) значения M _i , м
	Координаты, м		Радиус, м	Координаты, м		Радиус, м		
	X	Y	R	X	Y	R		
1	2	3	4	5	6	7	8	9
н4260	—	—	—	352606,39	275577,5 3	—	—	—
н4270	—	—	—	352603,57	275590,4 2	—	—	—
н4280	—	—	—	352602,00	275600,7 6	—	—	—
н4290	—	—	—	352597,80	275600,1 7	—	—	—
н4300	—	—	—	352599,27	275589,2 7	—	—	—
н4310	—	—	—	352596,61	275588,5 8	—	—	—
н4320	—	—	—	352599,21	275575,9 5	—	—	—

КАРТА-ПЛАН ТЕРРИТОРИИ

Сведения о зданиях, сооружениях, объектах незавершенного строительства, необходимые для исправления реестровых ошибок в сведениях об описании их местоположения

н4260	—	—	—	352606,39	275577,5 3	—	—	—
497	352607,12	275576,93	—	—	—	—	—	—
498	352604,34	275589,73	—	—	—	—	—	—
499	352602,25	275600,14	—	—	—	—	—	—
500	352597,98	275599,36	—	—	—	—	—	—
501	352599,60	275588,89	—	—	—	—	—	—
502	352597,20	275588,27	—	—	—	—	—	—
503	352600,02	275575,31	—	—	—	—	—	—

2. Иные сведения об объекте недвижимости с кадастровым номером 05:04:000009:621

1. —

3. Пояснения к сведениям об объекте недвижимости с кадастровым номером 05:04:000009:621

1. —

1. Сведения о характерных точках контура _____ здание _____ с кадастровым номером 05:04:000009:622

вид объекта недвижимости (здание, сооружение, объект незавершенного строительства)

Система координат МСК-05

Зона № —

Обозначение характерных точек контура	Содержатся в Едином государственном реестре недвижимости			Определены в ходе выполнения комплексных кадастровых работ			Метод определения координат	Формулы, примененные для расчета средней квадратической погрешности определения координат характерных точек границ (M _i), с подставленными в такие формулы значениями и итоговые (вычисленные) значения M _i , м
	Координаты, м		Радиус, м	Координаты, м		Радиус, м		
	X	Y	R	X	Y	R		
1	2	3	4	5	6	7	8	9
н3860	—	—	—	352433,62	275685,6 7	—	—	—
н3870	—	—	—	352448,48	275688,9 8	—	—	—
н3880	—	—	—	352447,56	275693,2	—	—	—

КАРТА-ПЛАН ТЕРРИТОРИИ

Сведения о зданиях, сооружениях, объектах незавершенного строительства, необходимые для исправления реестровых ошибок в сведениях об описании их местоположения

					8			
н3890	—	—	—	352432,53	275690,1 0	—	—	—
н3860	—	—	—	352433,62	275685,6 7	—	—	—
449	352447,80	275689,50	—	—	—	—	—	—
450	352433,40	275685,50	—	—	—	—	—	—
451	352431,40	275692,90	—	—	—	—	—	—
452	352437,30	275694,50	—	—	—	—	—	—
453	352438,20	275691,60	—	—	—	—	—	—
454	352446,60	275693,90	—	—	—	—	—	—

2. Иные сведения об объекте недвижимости с кадастровым номером 05:04:000009:622

1. —

3. Пояснения к сведениям об объекте недвижимости с кадастровым номером 05:04:000009:622

1. —

1. Сведения о характерных точках контура _____ здание _____ с кадастровым номером 05:04:000009:623

вид объекта недвижимости (здание, сооружение, объект незавершенного строительства)

Система координат МСК-05

Зона № —

Обозначение характерных точек контура	Содержатся в Едином государственном реестре недвижимости			Определены в ходе выполнения комплексных кадастровых работ			Метод определения координат	Формулы, примененные для расчета средней квадратической погрешности определения координат характерных точек границ (M _t), с подставленными в такие формулы значениями и итоговые (вычисленные) значения M _t , м
	Координаты, м		Радиус, м	Координаты, м		Радиус, м		
	X	Y	R	X	Y	R		
1	2	3	4	5	6	7	8	9
н4160	—	—	—	352589,84	275514,7 1	—	—	—
н4170	—	—	—	352587,60	275526,2	—	—	—

КАРТА-ПЛАН ТЕРРИТОРИИ

Сведения о зданиях, сооружениях, объектах незавершенного строительства, необходимые для исправления реестровых ошибок в сведениях об описании их местоположения

					0			
н4180	—	—	—	352576,84	275524,1 0	—	—	—
н4190	—	—	—	352577,70	275519,2 1	—	—	—
н4200	—	—	—	352584,82	275520,4 2	—	—	—
н4210	—	—	—	352586,19	275514,0 6	—	—	—
н4160	—	—	—	352589,84	275514,7 1	—	—	—
485	352590,73	275514,07	—	—	—	—	—	—
486	352588,28	275526,33	—	—	—	—	—	—
487	352576,73	275524,02	—	—	—	—	—	—
488	352578,03	275518,79	—	—	—	—	—	—
489	352582,76	275519,66	—	—	—	—	—	—
490	352583,30	275517,35	—	—	—	—	—	—
491	352585,75	275517,81	—	—	—	—	—	—
492	352586,87	275513,20	—	—	—	—	—	—

2. Иные сведения об объекте недвижимости с кадастровым номером 05:04:000009:623

1. —

3. Пояснения к сведениям об объекте недвижимости с кадастровым номером 05:04:000009:623

1. —

1. Сведения о характерных точках контура _____ здание _____ с кадастровым номером 05:04:000009:624

вид объекта недвижимости (здание, сооружение, объект незавершенного строительства)

КАРТА-ПЛАН ТЕРРИТОРИИ

Сведения о зданиях, сооружениях, объектах незавершенного строительства, необходимые для исправления реестровых ошибок в сведениях об описании их местоположения

Обозначение характерных точек контура	Содержатся в Едином государственном реестре недвижимости			Определены в ходе выполнения комплексных кадастровых работ			Метод определения координат	Формулы, примененные для расчета средней квадратической погрешности определения координат характерных точек границ (M _г), с подставленными в такие формулы значениями и итоговые (вычисленные) значения M _г , м
	Координаты, м		Радиус, м	Координаты, м		Радиус, м		
	X	Y	R	X	Y	R		
1	2	3	4	5	6	7	8	9
н5570	—	—	—	352823,21	275561,0 1	—	—	—
н5580	—	—	—	352820,36	275573,7 4	—	—	—
н5590	—	—	—	352812,68	275572,1 3	—	—	—
н5600	—	—	—	352815,77	275559,2 0	—	—	—
н5570	—	—	—	352823,21	275561,0 1	—	—	—
638	352824,38	275560,23	—	—	—	—	—	—
639	352821,21	275573,48	—	—	—	—	—	—
640	352812,94	275571,50	—	—	—	—	—	—
641	352816,12	275558,26	—	—	—	—	—	—

2. Иные сведения об объекте недвижимости с кадастровым номером 05:04:000009:624

1. —

3. Пояснения к сведениям об объекте недвижимости с кадастровым номером 05:04:000009:624

1. —

1. Сведения о характерных точках контура _____ здание _____ с кадастровым номером 05:04:000009:665

вид объекта недвижимости (здание, сооружение, объект незавершенного строительства)

КАРТА-ПЛАН ТЕРРИТОРИИ

Сведения о зданиях, сооружениях, объектах незавершенного строительства, необходимые для исправления реестровых ошибок в сведениях об описании их местоположения

Обозначение характерных точек контура	Содержатся в Едином государственном реестре недвижимости			Определены в ходе выполнения комплексных кадастровых работ			Метод определения координат	Формулы, примененные для расчета средней квадратической погрешности определения координат характерных точек границ (M _Г), с подставленными в такие формулы значениями и итоговые (вычисленные) значения M _Г , м
	Координаты, м		Радиус, м	Координаты, м		Радиус, м		
	X	Y	R	X	Y	R		
1	2	3	4	5	6	7	8	9
н5210	—	—	—	352698,33	276065,0 0	—	—	—
н5220	—	—	—	352696,89	276074,0 2	—	—	—
н5230	—	—	—	352685,08	276071,9 9	—	—	—
н5240	—	—	—	352686,55	276063,2 0	—	—	—
н5210	—	—	—	352698,33	276065,0 0	—	—	—
596	352701,39	276062,70	—	—	—	—	—	—
597	352699,44	276072,46	—	—	—	—	—	—
598	352687,36	276070,11	—	—	—	—	—	—
599	352689,31	276060,39	—	—	—	—	—	—

2. Иные сведения об объекте недвижимости с кадастровым номером 05:04:000009:665

1. —

3. Пояснения к сведениям об объекте недвижимости с кадастровым номером 05:04:000009:665

1. —

1. Сведения о характерных точках контура _____ здание _____ с кадастровым номером 05:04:000009:668

вид объекта недвижимости (здание, сооружение, объект незавершенного строительства)

КАРТА-ПЛАН ТЕРРИТОРИИ

Сведения о зданиях, сооружениях, объектах незавершенного строительства, необходимые для исправления реестровых ошибок в сведениях об описании их местоположения

Обозначение характерных точек контура	Содержатся в Едином государственном реестре недвижимости			Определены в ходе выполнения комплексных кадастровых работ			Метод определения координат	Формулы, примененные для расчета средней квадратической погрешности определения координат характерных точек границ (M _г), с подставленными в такие формулы значениями и итоговые (вычисленные) значения M _г , м
	Координаты, м		Радиус, м	Координаты, м		Радиус, м		
	X	Y	R	X	Y	R		
1	2	3	4	5	6	7	8	9
н6210	—	—	—	352933,39	275174,4 9	—	—	—
н6220	—	—	—	352942,58	275179,7 1	—	—	—
н6230	—	—	—	352942,94	275179,0 2	—	—	—
н6240	—	—	—	352950,32	275182,0 0	—	—	—
н6250	—	—	—	352948,03	275187,5 5	—	—	—
н6260	—	—	—	352939,73	275184,0 0	—	—	—
н6270	—	—	—	352939,46	275184,5 3	—	—	—
н6280	—	—	—	352930,51	275179,5 7	—	—	—
н6210	—	—	—	352933,39	275174,4 9	—	—	—
704	352933,01	275173,89	—	—	—	—	—	—
705	352941,94	275178,91	—	—	—	—	—	—
706	352942,30	275178,20	—	—	—	—	—	—
707	352950,01	275182,37	—	—	—	—	—	—
708	352946,66	275188,71	—	—	—	—	—	—
709	352929,71	275179,62	—	—	—	—	—	—

КАРТА-ПЛАН ТЕРРИТОРИИ

Сведения о зданиях, сооружениях, объектах незавершенного строительства, необходимые для исправления реестровых ошибок в сведениях об описании их местоположения

2. Иные сведения об объекте недвижимости с кадастровым номером 05:04:000009:668

1. —

3. Пояснения к сведениям об объекте недвижимости с кадастровым номером 05:04:000009:668

1. —

1. Сведения о характерных точках контура _____ здание _____ с кадастровым номером 05:04:000009:669

вид объекта недвижимости (здание, сооружение, объект незавершенного строительства)

Система координат МСК-05

Зона № —

Обозначение характерных точек контура	Содержатся в Едином государственном реестре недвижимости			Определены в ходе выполнения комплексных кадастровых работ			Метод определения координат	Формулы, примененные для расчета средней квадратической погрешности определения координат характерных точек границ (M _i), с подставленными в такие формулы значениями и итоговые (вычисленные) значения M _i , м
	Координаты, м		Радиус, м	Координаты, м		Радиус, м		
	X	Y	R	X	Y	R		
1	2	3	4	5	6	7	8	9
н3620	—	—	—	352701,09	275825,2 7	—	—	—
н3630	—	—	—	352695,68	275850,7 4	—	—	—
н3640	—	—	—	352687,77	275849,4 6	—	—	—
н3650	—	—	—	352689,87	275838,7 9	—	—	—
н3660	—	—	—	352693,97	275839,5 1	—	—	—
н3670	—	—	—	352696,79	275824,3 6	—	—	—
н3620	—	—	—	352701,09	275825,2 7	—	—	—

КАРТА-ПЛАН ТЕРРИТОРИИ

Сведения о зданиях, сооружениях, объектах незавершенного строительства, необходимые для исправления реестровых ошибок в сведениях об описании их местоположения

409	352701,88	275823,27	—	—	—	—	—	—
410	352696,08	275850,42	—	—	—	—	—	—
411	352687,42	275849,04	—	—	—	—	—	—
412	352688,69	275843,36	—	—	—	—	—	—
413	352693,46	275844,29	—	—	—	—	—	—
414	352694,05	275841,58	—	—	—	—	—	—
415	352689,23	275840,62	—	—	—	—	—	—
416	352690,06	275836,71	—	—	—	—	—	—
417	352693,71	275837,49	—	—	—	—	—	—
418	352694,89	275831,45	—	—	—	—	—	—
419	352692,66	275830,97	—	—	—	—	—	—
420	352693,37	275827,84	—	—	—	—	—	—
421	352695,66	275828,38	—	—	—	—	—	—
422	352697,15	275821,92	—	—	—	—	—	—

2. Иные сведения об объекте недвижимости с кадастровым номером 05:04:000009:669

1. —

3. Пояснения к сведениям об объекте недвижимости с кадастровым номером 05:04:000009:669

1. —

1. Сведения о характерных точках контура _____ здание _____ с кадастровым номером 05:04:000009:674

вид объекта недвижимости (здание, сооружение, объект незавершенного строительства)

Система координат МСК-05

Зона № —

Обозначение характерных точек контура	Содержатся в Едином государственном реестре недвижимости			Определены в ходе выполнения комплексных кадастровых работ			Метод определения координат	Формулы, примененные для расчета средней квадратической погрешности определения координат характерных точек границ (M _г), с подставленными в такие формулы значениями и итоговые (вычисленные) значения M _г , м
	Координаты, м		Радиус, м	Координаты, м		Радиус, м		
	X	Y	R	X	Y	R		
1	2	3	4	5	6	7	8	9

КАРТА-ПЛАН ТЕРРИТОРИИ

Сведения о зданиях, сооружениях, объектах незавершенного строительства, необходимые для исправления реестровых ошибок в сведениях об описании их местоположения

н4810	—	—	—	352235,29	275774,4 3	—	—	—
н4820	—	—	—	352234,67	275797,0 7	—	—	—
н4830	—	—	—	352229,81	275796,7 1	—	—	—
н4840	—	—	—	352230,17	275778,9 9	—	—	—
н4850	—	—	—	352220,13	275778,4 3	—	—	—
н4860	—	—	—	352220,43	275773,7 1	—	—	—
н4810	—	—	—	352235,29	275774,4 3	—	—	—
552	352237,16	275773,21	—	—	—	—	—	—
553	352236,46	275796,02	—	—	—	—	—	—
554	352231,06	275795,86	—	—	—	—	—	—
555	352231,38	275785,48	—	—	—	—	—	—
556	352229,58	275785,41	—	—	—	—	—	—
557	352229,71	275781,40	—	—	—	—	—	—
558	352232,90	275781,54	—	—	—	—	—	—
559	352233,01	275778,03	—	—	—	—	—	—
560	352226,66	275777,77	—	—	—	—	—	—
561	352226,87	275772,77	—	—	—	—	—	—

2. Иные сведения об объекте недвижимости с кадастровым номером 05:04:000009:674

1. —

3. Пояснения к сведениям об объекте недвижимости с кадастровым номером 05:04:000009:674

1. —

КАРТА-ПЛАН ТЕРРИТОРИИ**Сведения о зданиях, сооружениях, объектах незавершенного строительства, необходимые для исправления реестровых ошибок в сведениях об описании их местоположения**

1. Сведения о характерных точках контура _____ здание _____ с кадастровым номером 05:04:000009:676

вид объекта недвижимости (здание, сооружение, объект незавершенного строительства)

Система координат МСК-05

Зона № —

Обозначение характерных точек контура	Содержатся в Едином государственном реестре недвижимости			Определены в ходе выполнения комплексных кадастровых работ			Метод определения координат	Формулы, примененные для расчета средней квадратической погрешности определения координат характерных точек границ (M_t), с подставленными в такие формулы значениями и итоговые (вычисленные) значения M_t , м
	Координаты, м		Радиус, м	Координаты, м		Радиус, м		
	X	Y	R	X	Y	R		
1	2	3	4	5	6	7	8	9
н3020	—	—	—	352975,67	275508,75	—	—	—
н3030	—	—	—	352973,27	275521,48	—	—	—
н3040	—	—	—	352969,48	275520,78	—	—	—
н3050	—	—	—	352971,89	275508,05	—	—	—
н3020	—	—	—	352975,67	275508,75	—	—	—
331	352976,40	275508,31	—	—	—	—	—	—
332	352973,76	275521,75	—	—	—	—	—	—
333	352968,92	275521,06	—	—	—	—	—	—
334	352970,92	275511,57	—	—	—	—	—	—
335	352968,41	275511,11	—	—	—	—	—	—
336	352969,39	275506,80	—	—	—	—	—	—

2. Иные сведения об объекте недвижимости с кадастровым номером 05:04:000009:676

1. —

КАРТА-ПЛАН ТЕРРИТОРИИ

Сведения о зданиях, сооружениях, объектах незавершенного строительства, необходимые для исправления реестровых ошибок в сведениях об описании их местоположения

3. Пояснения к сведениям об объекте недвижимости с кадастровым номером 05:04:000009:676

1. —

1. Сведения о характерных точках контура _____ здание _____ с кадастровым номером 05:04:000009:677

вид объекта недвижимости (здание, сооружение, объект незавершенного строительства)

Система координат МСК-05

Зона № —

Обозначение характерных точек контура	Содержатся в Едином государственном реестре недвижимости			Определены в ходе выполнения комплексных кадастровых работ			Метод определения координат	Формулы, примененные для расчета средней квадратической погрешности определения координат характерных точек границ (M_t), с подставленными в такие формулы значениями и итоговые (вычисленные) значения M_t , м
	Координаты, м		Радиус, м	Координаты, м		Радиус, м		
	X	Y	R	X	Y	R		
1	2	3	4	5	6	7	8	9
н3520	—	—	—	352712,18	275827,6 4	—	—	—
н3530	—	—	—	352707,45	275849,4 6	—	—	—
н3540	—	—	—	352703,68	275848,6 7	—	—	—
н3550	—	—	—	352705,16	275841,4 8	—	—	—
н3560	—	—	—	352704,60	275841,4 2	—	—	—
н3570	—	—	—	352705,35	275838,2 0	—	—	—
н3580	—	—	—	352703,68	275837,8 7	—	—	—
н3590	—	—	—	352704,53	275833,9 0	—	—	—
н3600	—	—	—	352706,08	275834,2 0	—	—	—

КАРТА-ПЛАН ТЕРРИТОРИИ

Сведения о зданиях, сооружениях, объектах незавершенного строительства, необходимые для исправления реестровых ошибок в сведениях об описании их местоположения

н3610	—	—	—	352707,72	275826,5 9	—	—	—
н3520	—	—	—	352712,18	275827,6 4	—	—	—
401	352713,80	275825,58	—	—	—	—	—	—
402	352708,60	275847,99	—	—	—	—	—	—
403	352703,34	275846,77	—	—	—	—	—	—
404	352705,73	275836,48	—	—	—	—	—	—
405	352703,77	275836,08	—	—	—	—	—	—
406	352704,80	275831,63	—	—	—	—	—	—
407	352706,76	275832,03	—	—	—	—	—	—
408	352708,54	275824,36	—	—	—	—	—	—

2. Иные сведения об объекте недвижимости с кадастровым номером 05:04:000009:677

1. —

3. Пояснения к сведениям об объекте недвижимости с кадастровым номером 05:04:000009:677

1. —

1. Сведения о характерных точках контура _____ здание _____ с кадастровым номером 05:04:000009:678

вид объекта недвижимости (здание, сооружение, объект незавершенного строительства)

Система координат МСК-05

Зона № —

Обозначение характерных точек контура	Содержатся в Едином государственном реестре недвижимости			Определены в ходе выполнения комплексных кадастровых работ			Метод определения координат	Формулы, примененные для расчета средней квадратической погрешности определения координат характерных точек границ (M _t), с подставленными в такие формулы значениями и итоговые (вычисленные) значения M _t , м
	Координаты, м		Радиус, м	Координаты, м		Радиус, м		
	X	Y	R	X	Y	R		
1	2	3	4	5	6	7	8	9
н3680	—	—	—	352633,47	275809,8 7	—	—	—

КАРТА-ПЛАН ТЕРРИТОРИИ

Сведения о зданиях, сооружениях, объектах незавершенного строительства, необходимые для исправления реестровых ошибок в сведениях об описании их местоположения

н3690	—	—	—	352631,33	275818,2 1	—	—	—
н3700	—	—	—	352626,95	275817,2 5	—	—	—
н3710	—	—	—	352629,10	275808,8 0	—	—	—
н3680	—	—	—	352633,47	275809,8 7	—	—	—
423	352635,40	275808,39	—	—	—	—	—	—
424	352631,87	275820,92	—	—	—	—	—	—
425	352625,32	275819,07	—	—	—	—	—	—
426	352626,60	275814,55	—	—	—	—	—	—
427	352628,34	275815,04	—	—	—	—	—	—
428	352630,59	275807,03	—	—	—	—	—	—

2. Иные сведения об объекте недвижимости с кадастровым номером 05:04:000009:678

1. —

3. Пояснения к сведениям об объекте недвижимости с кадастровым номером 05:04:000009:678

1. —

1. Сведения о характерных точках контура _____ здание _____ с кадастровым номером 05:04:000009:683

вид объекта недвижимости (здание, сооружение, объект незавершенного строительства)

Система координат МСК-05

Зона № —

Обозначение характерных точек контура	Содержатся в Едином государственном реестре недвижимости			Определены в ходе выполнения комплексных кадастровых работ			Метод определения координат	Формулы, примененные для расчета средней квадратической погрешности определения координат характерных точек границ (M_t), с подставленными в такие формулы значениями и итоговые (вычисленные) значения M_t , м
	Координаты, м		Радиус, м	Координаты, м		Радиус, м		
	X	Y	R	X	Y	R		
1	2	3	4	5	6	7	8	9

КАРТА-ПЛАН ТЕРРИТОРИИ

Сведения о зданиях, сооружениях, объектах незавершенного строительства, необходимые для исправления реестровых ошибок в сведениях об описании их местоположения

н6370	—	—	—	353043,24	275236,1 1	—	—	—
н6380	—	—	—	353057,91	275243,0 0	—	—	—
н6390	—	—	—	353056,43	275247,0 4	—	—	—
н6400	—	—	—	353049,51	275244,0 9	—	—	—
н6410	—	—	—	353048,85	275245,7 9	—	—	—
н6420	—	—	—	353044,65	275243,8 9	—	—	—
н6430	—	—	—	353045,57	275241,8 2	—	—	—
н6440	—	—	—	353041,54	275239,8 9	—	—	—
н6370	—	—	—	353043,24	275236,1 1	—	—	—
718	353057,92	275243,33	—	—	—	—	—	—
719	353056,22	275247,40	—	—	—	—	—	—
720	353049,55	275244,41	—	—	—	—	—	—
721	353048,61	275246,42	—	—	—	—	—	—
722	353043,75	275244,15	—	—	—	—	—	—
723	353044,73	275241,80	—	—	—	—	—	—
724	353040,60	275239,96	—	—	—	—	—	—
725	353042,43	275235,89	—	—	—	—	—	—
726	353049,87	275239,14	—	—	—	—	—	—
727	353049,66	275239,65	—	—	—	—	—	—

2. Иные сведения об объекте недвижимости с кадастровым номером 05:04:000009:683

1. —

КАРТА-ПЛАН ТЕРРИТОРИИ

Сведения о зданиях, сооружениях, объектах незавершенного строительства, необходимые для исправления реестровых ошибок в сведениях об описании их местоположения

3. Пояснения к сведениям об объекте недвижимости с кадастровым номером 05:04:000009:683

1. —

1. Сведения о характерных точках контура _____ здание _____ с кадастровым номером 05:04:000009:684

вид объекта недвижимости (здание, сооружение, объект незавершенного строительства)

Система координат МСК-05

Зона № —

Обозначение характерных точек контура	Содержатся в Едином государственном реестре недвижимости			Определены в ходе выполнения комплексных кадастровых работ			Метод определения координат	Формулы, примененные для расчета средней квадратической погрешности определения координат характерных точек границ (M _Г), с подставленными в такие формулы значениями и итоговые (вычисленные) значения M _Г , м
	Координаты, м		Радиус, м	Координаты, м		Радиус, м		
	X	Y	R	X	Y	R		
1	2	3	4	5	6	7	8	9
н2070	—	—	—	353050,27	275438,5 6	—	—	—
н2080	—	—	—	353048,99	275442,4 3	—	—	—
н2090	—	—	—	353047,40	275441,9 9	—	—	—
н2100	—	—	—	353046,67	275444,3 3	—	—	—
н2110	—	—	—	353038,87	275442,0 5	—	—	—
н2120	—	—	—	353039,46	275440,0 9	—	—	—
н2130	—	—	—	353029,94	275437,0 7	—	—	—
н2140	—	—	—	353031,32	275432,5 8	—	—	—
н2070	—	—	—	353050,27	275438,5 6	—	—	—

КАРТА-ПЛАН ТЕРРИТОРИИ

Сведения о зданиях, сооружениях, объектах незавершенного строительства, необходимые для исправления реестровых ошибок в сведениях об описании их местоположения

235	353050,55	275438,12	—	—	—	—	—	—
236	353049,16	275442,50	—	—	—	—	—	—
237	353047,92	275442,12	—	—	—	—	—	—
238	353047,07	275444,46	—	—	—	—	—	—
239	353038,83	275441,84	—	—	—	—	—	—
240	353039,59	275439,47	—	—	—	—	—	—
241	353029,72	275436,33	—	—	—	—	—	—
242	353031,11	275431,95	—	—	—	—	—	—

2. Иные сведения об объекте недвижимости с кадастровым номером 05:04:000009:684

1. —

3. Пояснения к сведениям об объекте недвижимости с кадастровым номером 05:04:000009:684

1. —

1. Сведения о характерных точках контура _____ здание _____ с кадастровым номером 05:04:000009:685

вид объекта недвижимости (здание, сооружение, объект незавершенного строительства)

Система координат МСК-05

Зона № —

Обозначение характерных точек контура	Содержатся в Едином государственном реестре недвижимости			Определены в ходе выполнения комплексных кадастровых работ			Метод определения координат	Формулы, примененные для расчета средней квадратической погрешности определения координат характерных точек границ (M _t), с подставленными в такие формулы значениями и итоговые (вычисленные) значения M _t , м
	Координаты, м		Радиус, м	Координаты, м		Радиус, м		
	X	Y	R	X	Y	R		
1	2	3	4	5	6	7	8	9
н190	—	—	—	353362,53	275515,2 4	—	—	—
н200	—	—	—	353367,40	275529,1 6	—	—	—
н210	—	—	—	353358,46	275532,2 6	—	—	—

КАРТА-ПЛАН ТЕРРИТОРИИ

Сведения о зданиях, сооружениях, объектах незавершенного строительства, необходимые для исправления реестровых ошибок в сведениях об описании их местоположения

н220	—	—	—	353353,80	275518,3 1	—	—	—
н190	—	—	—	353362,53	275515,2 4	—	—	—
23	353363,13	275514,24	—	—	—	—	—	—
24	353368,11	275528,53	—	—	—	—	—	—
25	353359,14	275531,66	—	—	—	—	—	—
26	353354,16	275517,37	—	—	—	—	—	—

2. Иные сведения об объекте недвижимости с кадастровым номером 05:04:000009:685

1. —

3. Пояснения к сведениям об объекте недвижимости с кадастровым номером 05:04:000009:685

1. —

1. Сведения о характерных точках контура _____ здание _____ с кадастровым номером 05:04:000009:688

вид объекта недвижимости (здание, сооружение, объект незавершенного строительства)

Система координат МСК-05

Зона № —

Обозначение характерных точек контура	Содержатся в Едином государственном реестре недвижимости			Определены в ходе выполнения комплексных кадастровых работ			Метод определения координат	Формулы, примененные для расчета средней квадратической погрешности определения координат характерных точек границ (M_t), с подставленными в такие формулы значениями и итоговые (вычисленные) значения M_t , м
	Координаты, м		Радиус, м	Координаты, м		Радиус, м		
	X	Y	R	X	Y	R		
1	2	3	4	5	6	7	8	9
н230	—	—	—	353345,44	275530,1 5	—	—	—
н240	—	—	—	353349,07	275538,5 9	—	—	—
н250	—	—	—	353345,07	275540,3 9	—	—	—

КАРТА-ПЛАН ТЕРРИТОРИИ

Сведения о зданиях, сооружениях, объектах незавершенного строительства, необходимые для исправления реестровых ошибок в сведениях об описании их местоположения

н260	—	—	—	353344,11	275538,2 4	—	—	—
н270	—	—	—	353342,27	275539,0 3	—	—	—
н280	—	—	—	353341,26	275536,6 9	—	—	—
н290	—	—	—	353343,17	275535,8 8	—	—	—
н300	—	—	—	353341,59	275532,4 9	—	—	—
н230	—	—	—	353345,44	275530,1 5	—	—	—
27	353346,03	275530,15	—	—	—	—	—	—
28	353349,38	275538,10	—	—	—	—	—	—
29	353344,96	275539,96	—	—	—	—	—	—
30	353344,14	275538,00	—	—	—	—	—	—
31	353342,39	275538,74	—	—	—	—	—	—
32	353341,22	275535,98	—	—	—	—	—	—
33	353342,97	275535,24	—	—	—	—	—	—
34	353341,61	275532,01	—	—	—	—	—	—

2. Иные сведения об объекте недвижимости с кадастровым номером 05:04:000009:688

1. —

3. Пояснения к сведениям об объекте недвижимости с кадастровым номером 05:04:000009:688

1. —

1. Сведения о характерных точках контура _____ здание _____ с кадастровым номером 05:04:000009:689

вид объекта недвижимости (здание, сооружение, объект незавершенного строительства)

КАРТА-ПЛАН ТЕРРИТОРИИ

Сведения о зданиях, сооружениях, объектах незавершенного строительства, необходимые для исправления реестровых ошибок в сведениях об описании их местоположения

Обозначение характерных точек контура	Содержатся в Едином государственном реестре недвижимости			Определены в ходе выполнения комплексных кадастровых работ			Метод определения координат	Формулы, примененные для расчета средней квадратической погрешности определения координат характерных точек границ (M _г), с подставленными в такие формулы значениями и итоговые (вычисленные) значения M _г , м
	Координаты, м		Радиус, м	Координаты, м		Радиус, м		
	X	Y	R	X	Y	R		
1	2	3	4	5	6	7	8	9
н4330	—	—	—	352608,79	275452,3 0	—	—	—
н4340	—	—	—	352608,27	275461,8 5	—	—	—
н4350	—	—	—	352601,51	275461,2 9	—	—	—
н4360	—	—	—	352602,03	275452,0 4	—	—	—
н4330	—	—	—	352608,79	275452,3 0	—	—	—
504	352607,59	275460,40	—	—	—	—	—	—
505	352600,32	275459,87	—	—	—	—	—	—
506	352600,85	275450,87	—	—	—	—	—	—
507	352608,12	275451,40	—	—	—	—	—	—

2. Иные сведения об объекте недвижимости с кадастровым номером 05:04:000009:689

1. —

3. Пояснения к сведениям об объекте недвижимости с кадастровым номером 05:04:000009:689

1. —

1. Сведения о характерных точках контура _____ здание _____ с кадастровым номером 05:04:000009:690

вид объекта недвижимости (здание, сооружение, объект незавершенного строительства)

КАРТА-ПЛАН ТЕРРИТОРИИ

Сведения о зданиях, сооружениях, объектах незавершенного строительства, необходимые для исправления реестровых ошибок в сведениях об описании их местоположения

Обозначение характерных точек контура	Содержатся в Едином государственном реестре недвижимости			Определены в ходе выполнения комплексных кадастровых работ			Метод определения координат	Формулы, примененные для расчета средней квадратической погрешности определения координат характерных точек границ (M _Г), с подставленными в такие формулы значениями и итоговые (вычисленные) значения M _Г , м
	Координаты, м		Радиус, м	Координаты, м		Радиус, м		
	X	Y	R	X	Y	R		
1	2	3	4	5	6	7	8	9
н1550	—	—	—	353023,74	275965,8 5	—	—	—
н1560	—	—	—	353027,68	275966,8 1	—	—	—
н1570	—	—	—	353024,50	275977,5 7	—	—	—
н1580	—	—	—	353013,57	275974,3 5	—	—	—
н1590	—	—	—	353014,65	275971,3 0	—	—	—
н1600	—	—	—	353021,31	275973,2 4	—	—	—
н1550	—	—	—	353023,74	275965,8 5	—	—	—
173	353029,60	275964,38	—	—	—	—	—	—
174	353025,40	275977,51	—	—	—	—	—	—
175	353020,62	275976,03	—	—	—	—	—	—
176	353019,67	275979,09	—	—	—	—	—	—
177	353015,66	275977,84	—	—	—	—	—	—
178	353018,34	275969,25	—	—	—	—	—	—
179	353023,11	275970,74	—	—	—	—	—	—
180	353025,49	275963,10	—	—	—	—	—	—

2. Иные сведения об объекте недвижимости с кадастровым номером 05:04:000009:690

1. —

КАРТА-ПЛАН ТЕРРИТОРИИ

Сведения о зданиях, сооружениях, объектах незавершенного строительства, необходимые для исправления реестровых ошибок в сведениях об описании их местоположения

3. Пояснения к сведениям об объекте недвижимости с кадастровым номером 05:04:000009:690

1. —

1. Сведения о характерных точках контура _____ здание _____ с кадастровым номером 05:04:000009:694

вид объекта недвижимости (здание, сооружение, объект незавершенного строительства)

Система координат МСК-05

Зона № —

Обозначение характерных точек контура	Содержатся в Едином государственном реестре недвижимости			Определены в ходе выполнения комплексных кадастровых работ			Метод определения координат	Формулы, примененные для расчета средней квадратической погрешности определения координат характерных точек границ (M _t), с подставленными в такие формулы значениями и итоговые (вычисленные) значения M _t , м
	Координаты, м		Радиус, м	Координаты, м		Радиус, м		
	X	Y	R	X	Y	R		
1	2	3	4	5	6	7	8	9
н1850	—	—	—	352990,19	275826,8 9	—	—	—
н1860	—	—	—	352993,34	275827,3 8	—	—	—
н1870	—	—	—	352987,79	275850,9 0	—	—	—
н1880	—	—	—	352983,30	275849,7 6	—	—	—
н1890	—	—	—	352985,10	275843,3 6	—	—	—
н1900	—	—	—	352985,92	275843,5 2	—	—	—
н1850	—	—	—	352990,19	275826,8 9	—	—	—
213	352993,98	275830,34	—	—	—	—	—	—
214	352989,13	275849,87	—	—	—	—	—	—
215	352984,39	275848,61	—	—	—	—	—	—
216	352986,23	275841,24	—	—	—	—	—	—

КАРТА-ПЛАН ТЕРРИТОРИИ

Сведения о зданиях, сооружениях, объектах незавершенного строительства, необходимые для исправления реестровых ошибок в сведениях об описании их местоположения

217	352987,39	275840,28	—	—	—	—	—
218	352990,25	275829,42	—	—	—	—	—

2. Иные сведения об объекте недвижимости с кадастровым номером 05:04:000009:694

1. —

3. Пояснения к сведениям об объекте недвижимости с кадастровым номером 05:04:000009:694

1. —

1. Сведения о характерных точках контура _____ здание _____ с кадастровым номером 05:04:000009:696

вид объекта недвижимости (здание, сооружение, объект незавершенного строительства)

Система координат МСК-05

Зона № —

Обозначение характерных точек контура	Содержатся в Едином государственном реестре недвижимости			Определены в ходе выполнения комплексных кадастровых работ			Метод определения координат	Формулы, примененные для расчета средней квадратической погрешности определения координат характерных точек границ (M _t), с подставленными в такие формулы значениями и итоговые (вычисленные) значения M _t , м
	Координаты, м		Радиус, м	Координаты, м		Радиус, м		
	X	Y	R	X	Y	R		
1	2	3	4	5	6	7	8	9
н970	—	—	—	353262,64	276020,24	—	—	—
н980	—	—	—	353260,93	276029,75	—	—	—
н990	—	—	—	353256,60	276029,06	—	—	—
н1000	—	—	—	353258,31	276019,39	—	—	—
н970	—	—	—	353262,64	276020,24	—	—	—
105	353265,33	276017,51	—	—	—	—	—	—
106	353262,37	276033,18	—	—	—	—	—	—

КАРТА-ПЛАН ТЕРРИТОРИИ

Сведения о зданиях, сооружениях, объектах незавершенного строительства, необходимые для исправления реестровых ошибок в сведениях об описании их местоположения

107	353257,58	276032,38	—	—	—	—	—
108	353260,43	276016,54	—	—	—	—	—

2. Иные сведения об объекте недвижимости с кадастровым номером 05:04:000009:696

1. —

3. Пояснения к сведениям об объекте недвижимости с кадастровым номером 05:04:000009:696

1. —

1. Сведения о характерных точках контура _____ здание _____ с кадастровым номером 05:04:000009:697

вид объекта недвижимости (здание, сооружение, объект незавершенного строительства)

Система координат МСК-05

Зона № —

Обозначение характерных точек контура	Содержатся в Едином государственном реестре недвижимости			Определены в ходе выполнения комплексных кадастровых работ			Метод определения координат	Формулы, примененные для расчета средней квадратической погрешности определения координат характерных точек границ (M _t), с подставленными в такие формулы значениями и итоговые (вычисленные) значения M _t , м
	Координаты, м		Радиус, м	Координаты, м		Радиус, м		
	X	Y	R	X	Y	R		
1	2	3	4	5	6	7	8	9
н810	—	—	—	353109,91	275622,78	—	—	—
н820	—	—	—	353108,59	275632,92	—	—	—
н830	—	—	—	353100,75	275631,87	—	—	—
н840	—	—	—	353101,90	275621,83	—	—	—
н810	—	—	—	353109,91	275622,78	—	—	—
87	353111,61	275621,58	—	—	—	—	—	—
88	353109,94	275632,10	—	—	—	—	—	—

КАРТА-ПЛАН ТЕРРИТОРИИ

Сведения о зданиях, сооружениях, объектах незавершенного строительства, необходимые для исправления реестровых ошибок в сведениях об описании их местоположения

89	353101,06	275630,85	—	—	—	—	—	—
90	353102,69	275620,21	—	—	—	—	—	—

2. Иные сведения об объекте недвижимости с кадастровым номером 05:04:000009:697

1. —

3. Пояснения к сведениям об объекте недвижимости с кадастровым номером 05:04:000009:697

1. —

1. Сведения о характерных точках контура _____ здание _____ с кадастровым номером 05:04:000009:698

вид объекта недвижимости (здание, сооружение, объект незавершенного строительства)

Система координат МСК-05

Зона № —

Обозначение характерных точек контура	Содержатся в Едином государственном реестре недвижимости			Определены в ходе выполнения комплексных кадастровых работ			Метод определения координат	Формулы, примененные для расчета средней квадратической погрешности определения координат характерных точек границ (M _t), с подставленными в такие формулы значениями и итоговые (вычисленные) значения M _t , м
	Координаты, м		Радиус, м	Координаты, м		Радиус, м		
	X	Y	R	X	Y	R		
1	2	3	4	5	6	7	8	9
н2840	—	—	—	352922,77	275576,1 6	—	—	—
н2850	—	—	—	352933,73	275577,1 8	—	—	—
н2860	—	—	—	352931,63	275594,9 3	—	—	—
н2870	—	—	—	352923,89	275594,1 1	—	—	—
н2880	—	—	—	352925,53	275581,1 2	—	—	—
н2890	—	—	—	352922,28	275580,7 2	—	—	—

КАРТА-ПЛАН ТЕРРИТОРИИ

Сведения о зданиях, сооружениях, объектах незавершенного строительства, необходимые для исправления реестровых ошибок в сведениях об описании их местоположения

н2840	—	—	—	352922,77	275576,1 6	—	—	—
313	352934,88	275574,90	—	—	—	—	—	—
314	352932,50	275593,88	—	—	—	—	—	—
315	352923,88	275592,67	—	—	—	—	—	—
316	352925,38	275581,51	—	—	—	—	—	—
317	352922,17	275581,06	—	—	—	—	—	—
318	352923,23	275573,56	—	—	—	—	—	—

2. Иные сведения об объекте недвижимости с кадастровым номером 05:04:000009:698

1. —

3. Пояснения к сведениям об объекте недвижимости с кадастровым номером 05:04:000009:698

1. —

1. Сведения о характерных точках контура _____ здание _____ с кадастровым номером 05:04:000009:699

вид объекта недвижимости (здание, сооружение, объект незавершенного строительства)

Система координат МСК-05

Зона № —

Обозначение характерных точек контура	Содержатся в Едином государственном реестре недвижимости			Определены в ходе выполнения комплексных кадастровых работ			Метод определения координат	Формулы, примененные для расчета средней квадратической погрешности определения координат характерных точек границ (M_t), с подставленными в такие формулы значениями и итоговые (вычисленные) значения M_t , м
	Координаты, м		Радиус, м	Координаты, м		Радиус, м		
	X	Y	R	X	Y	R		
1	2	3	4	5	6	7	8	9
н710	—	—	—	353132,30	275674,5 1	—	—	—
н720	—	—	—	353131,90	275686,4 5	—	—	—
н730	—	—	—	353124,29	275686,2 9	—	—	—

КАРТА-ПЛАН ТЕРРИТОРИИ

Сведения о зданиях, сооружениях, объектах незавершенного строительства, необходимые для исправления реестровых ошибок в сведениях об описании их местоположения

н740	—	—	—	353124,65	275674,3 1	—	—	—
н710	—	—	—	353132,30	275674,5 1	—	—	—
75	353133,82	275672,60	—	—	—	—	—	—
76	353132,93	275695,24	—	—	—	—	—	—
77	353122,06	275695,07	—	—	—	—	—	—
78	353122,12	275685,30	—	—	—	—	—	—
79	353124,97	275685,39	—	—	—	—	—	—
80	353125,18	275672,42	—	—	—	—	—	—

2. Иные сведения об объекте недвижимости с кадастровым номером 05:04:000009:699

1. —

3. Пояснения к сведениям об объекте недвижимости с кадастровым номером 05:04:000009:699

1. —

1. Сведения о характерных точках контура _____ здание _____ с кадастровым номером 05:04:000009:701

вид объекта недвижимости (здание, сооружение, объект незавершенного строительства)

Система координат МСК-05

Зона № —

Обозначение характерных точек контура	Содержатся в Едином государственном реестре недвижимости			Определены в ходе выполнения комплексных кадастровых работ			Метод определения координат	Формулы, примененные для расчета средней квадратической погрешности определения координат характерных точек границ (M _i), с подставленными в такие формулы значениями и итоговые (вычисленные) значения M _i , м
	Координаты, м		Радиус, м	Координаты, м		Радиус, м		
	X	Y	R	X	Y	R		
1	2	3	4	5	6	7	8	9
н1690	—	—	—	353011,97	275857,1 1	—	—	—
н1700	—	—	—	353011,77	275866,9 2	—	—	—

КАРТА-ПЛАН ТЕРРИТОРИИ

Сведения о зданиях, сооружениях, объектах незавершенного строительства, необходимые для исправления реестровых ошибок в сведениях об описании их местоположения

н1710	—	—	—	353016,04	275866,9 2	—	—	—
н1720	—	—	—	353015,84	275874,2 7	—	—	—
н1730	—	—	—	353007,34	275874,1 4	—	—	—
н1740	—	—	—	353007,34	275857,1 1	—	—	—
н1690	—	—	—	353011,97	275857,1 1	—	—	—
195	353018,69	275855,28	—	—	—	—	—	—
196	353018,24	275864,63	—	—	—	—	—	—
197	353020,62	275864,77	—	—	—	—	—	—
198	353020,28	275868,75	—	—	—	—	—	—
199	353009,64	275868,61	—	—	—	—	—	—
200	353010,15	275855,08	—	—	—	—	—	—

2. Иные сведения об объекте недвижимости с кадастровым номером 05:04:000009:701

1. —

3. Пояснения к сведениям об объекте недвижимости с кадастровым номером 05:04:000009:701

1. —

1. Сведения о характерных точках контура _____ здание _____ с кадастровым номером 05:04:000009:702

вид объекта недвижимости (здание, сооружение, объект незавершенного строительства)

Система координат МСК-05

Зона № —

КАРТА-ПЛАН ТЕРРИТОРИИ

Сведения о зданиях, сооружениях, объектах незавершенного строительства, необходимые для исправления реестровых ошибок в сведениях об описании их местоположения

Обозначение характерных точек контура	Содержатся в Едином государственном реестре недвижимости			Определены в ходе выполнения комплексных кадастровых работ			Метод определения координат	Формулы, примененные для расчета средней квадратической погрешности определения координат характерных точек границ (M _t), с подставленными в такие формулы значениями и итоговые (вычисленные) значения M _t , м
	Координаты, м		Радиус, м	Координаты, м		Радиус, м		
	X	Y	R	X	Y	R		
1	2	3	4	5	6	7	8	9
н850	—	—	—	353281,10	275977,4 0	—	—	—
н860	—	—	—	353281,04	275981,5 0	—	—	—
н870	—	—	—	353282,91	275981,5 0	—	—	—
н880	—	—	—	353282,81	275985,2 1	—	—	—
н890	—	—	—	353280,84	275985,1 8	—	—	—
н900	—	—	—	353280,81	275987,4 1	—	—	—
н910	—	—	—	353273,79	275987,2 4	—	—	—
н920	—	—	—	353274,25	275977,0 7	—	—	—
н850	—	—	—	353281,10	275977,4 0	—	—	—
91	353286,34	275974,07	—	—	—	—	—	—
92	353285,79	275982,21	—	—	—	—	—	—
93	353283,72	275982,21	—	—	—	—	—	—
94	353283,50	275984,62	—	—	—	—	—	—
95	353276,02	275984,28	—	—	—	—	—	—
96	353277,02	275973,39	—	—	—	—	—	—

КАРТА-ПЛАН ТЕРРИТОРИИ

Сведения о зданиях, сооружениях, объектах незавершенного строительства, необходимые для исправления реестровых ошибок в сведениях об описании их местоположения

2. Иные сведения об объекте недвижимости с кадастровым номером 05:04:000009:702

1. —

3. Пояснения к сведениям об объекте недвижимости с кадастровым номером 05:04:000009:702

1. —

1. Сведения о характерных точках контура _____ здание _____ с кадастровым номером 05:04:000009:703

вид объекта недвижимости (здание, сооружение, объект незавершенного строительства)

Система координат МСК-05

Зона № —

Обозначение характерных точек контура	Содержатся в Едином государственном реестре недвижимости			Определены в ходе выполнения комплексных кадастровых работ			Метод определения координат	Формулы, примененные для расчета средней квадратической погрешности определения координат характерных точек границ (M _i), с подставленными в такие формулы значениями и итоговые (вычисленные) значения M _i , м
	Координаты, м		Радиус, м	Координаты, м		Радиус, м		
	X	Y	R	X	Y	R		
1	2	3	4	5	6	7	8	9
н4450	—	—	—	352446,03	275537,47	—	—	—
н4460	—	—	—	352451,90	275538,68	—	—	—
н4470	—	—	—	352460,89	275541,34	—	—	—
н4480	—	—	—	352459,51	275546,06	—	—	—
н4490	—	—	—	352450,85	275543,01	—	—	—
н4500	—	—	—	352451,18	275542,06	—	—	—
н4510	—	—	—	352445,30	275540,75	—	—	—

КАРТА-ПЛАН ТЕРРИТОРИИ

Сведения о зданиях, сооружениях, объектах незавершенного строительства, необходимые для исправления реестровых ошибок в сведениях об описании их местоположения

н4450	—	—	—	352446,03	275537,4 7	—	—	—
516	352460,42	275540,31	—	—	—	—	—	—
517	352459,00	275545,44	—	—	—	—	—	—
518	352449,65	275542,71	—	—	—	—	—	—
519	352449,85	275541,41	—	—	—	—	—	—
520	352443,46	275540,04	—	—	—	—	—	—
521	352444,47	275535,86	—	—	—	—	—	—

2. Иные сведения об объекте недвижимости с кадастровым номером 05:04:000009:703

1. —

3. Пояснения к сведениям об объекте недвижимости с кадастровым номером 05:04:000009:703

1. —

1. Сведения о характерных точках контура _____ здание _____ с кадастровым номером 05:04:000009:704

вид объекта недвижимости (здание, сооружение, объект незавершенного строительства)

Система координат МСК-05

Зона № —

Обозначение характерных точек контура	Содержатся в Едином государственном реестре недвижимости			Определены в ходе выполнения комплексных кадастровых работ			Метод определения координат	Формулы, примененные для расчета средней квадратической погрешности определения координат характерных точек границ (M_t), с подставленными в такие формулы значениями и итоговые (вычисленные) значения M_t , м
	Координаты, м		Радиус, м	Координаты, м		Радиус, м		
	X	Y	R	X	Y	R		
1	2	3	4	5	6	7	8	9
н630	—	—	—	353148,76	275675,5 9	—	—	—
н640	—	—	—	353147,97	275694,6 8	—	—	—
н650	—	—	—	353143,41	275694,5 2	—	—	—

КАРТА-ПЛАН ТЕРРИТОРИИ

Сведения о зданиях, сооружениях, объектах незавершенного строительства, необходимые для исправления реестровых ошибок в сведениях об описании их местоположения

н660	—	—	—	353143,58	275688,4 8	—	—	—
н670	—	—	—	353141,54	275688,4 5	—	—	—
н680	—	—	—	353141,67	275682,2 5	—	—	—
н690	—	—	—	353143,67	275682,2 8	—	—	—
н700	—	—	—	353143,87	275675,5 2	—	—	—
н630	—	—	—	353148,76	275675,5 9	—	—	—
67	353150,57	275674,37	—	—	—	—	—	—
68	353149,40	275694,17	—	—	—	—	—	—
69	353143,70	275693,73	—	—	—	—	—	—
70	353144,03	275687,78	—	—	—	—	—	—
71	353141,81	275687,69	—	—	—	—	—	—
72	353141,96	275680,50	—	—	—	—	—	—
73	353144,18	275680,50	—	—	—	—	—	—
74	353144,78	275673,84	—	—	—	—	—	—

2. Иные сведения об объекте недвижимости с кадастровым номером 05:04:000009:704

1. —

3. Пояснения к сведениям об объекте недвижимости с кадастровым номером 05:04:000009:704

1. —

1. Сведения о характерных точках контура _____ здание _____ с кадастровым номером 05:04:000009:705

вид объекта недвижимости (здание, сооружение, объект незавершенного строительства)

КАРТА-ПЛАН ТЕРРИТОРИИ

Сведения о зданиях, сооружениях, объектах незавершенного строительства, необходимые для исправления реестровых ошибок в сведениях об описании их местоположения

Обозначение характерных точек контура	Содержатся в Едином государственном реестре недвижимости			Определены в ходе выполнения комплексных кадастровых работ			Метод определения координат	Формулы, примененные для расчета средней квадратической погрешности определения координат характерных точек границ (M _г), с подставленными в такие формулы значениями и итоговые (вычисленные) значения M _г , м
	Координаты, м		Радиус, м	Координаты, м		Радиус, м		
	X	Y	R	X	Y	R		
1	2	3	4	5	6	7	8	9
н2030	—	—	—	352943,93	275886,8 4	—	—	—
н2040	—	—	—	352939,73	275901,9 1	—	—	—
н2050	—	—	—	352935,99	275900,9 3	—	—	—
н2060	—	—	—	352939,97	275885,7 5	—	—	—
н2030	—	—	—	352943,93	275886,8 4	—	—	—
231	352945,79	275884,62	—	—	—	—	—	—
232	352941,57	275900,60	—	—	—	—	—	—
233	352937,17	275899,36	—	—	—	—	—	—
234	352941,42	275883,17	—	—	—	—	—	—

2. Иные сведения об объекте недвижимости с кадастровым номером 05:04:000009:705

1. —

3. Пояснения к сведениям об объекте недвижимости с кадастровым номером 05:04:000009:705

1. —

1. Сведения о характерных точках контура _____ здание _____ с кадастровым номером 05:04:000009:707

вид объекта недвижимости (здание, сооружение, объект незавершенного строительства)

КАРТА-ПЛАН ТЕРРИТОРИИ

Сведения о зданиях, сооружениях, объектах незавершенного строительства, необходимые для исправления реестровых ошибок в сведениях об описании их местоположения

Обозначение характерных точек контура	Содержатся в Едином государственном реестре недвижимости			Определены в ходе выполнения комплексных кадастровых работ			Метод определения координат	Формулы, примененные для расчета средней квадратической погрешности определения координат характерных точек границ (M _Г), с подставленными в такие формулы значениями и итоговые (вычисленные) значения M _Г , м
	Координаты, м		Радиус, м	Координаты, м		Радиус, м		
	X	Y	R	X	Y	R		
1	2	3	4	5	6	7	8	9
н1330	—	—	—	353132,22	276003,0 0	—	—	—
н1340	—	—	—	353130,81	276012,0 8	—	—	—
н1350	—	—	—	353124,87	276011,3 3	—	—	—
н1360	—	—	—	353126,41	276002,0 8	—	—	—
н1330	—	—	—	353132,22	276003,0 0	—	—	—
143	353134,18	275999,96	—	—	—	—	—	—
144	353131,70	276013,81	—	—	—	—	—	—
145	353116,57	276011,88	—	—	—	—	—	—
146	353117,25	276006,89	—	—	—	—	—	—
147	353123,66	276007,80	—	—	—	—	—	—
148	353123,92	276005,17	—	—	—	—	—	—
149	353125,91	276005,49	—	—	—	—	—	—
150	353126,85	275998,78	—	—	—	—	—	—

2. Иные сведения об объекте недвижимости с кадастровым номером 05:04:000009:707

1. —

3. Пояснения к сведениям об объекте недвижимости с кадастровым номером 05:04:000009:707

1. —

КАРТА-ПЛАН ТЕРРИТОРИИ

Сведения о зданиях, сооружениях, объектах незавершенного строительства, необходимые для исправления реестровых ошибок в сведениях об описании их местоположения

2. Иные сведения об объекте недвижимости с кадастровым номером 05:04:000009:709

1. —

3. Пояснения к сведениям об объекте недвижимости с кадастровым номером 05:04:000009:709

1. —

1. Сведения о характерных точках контура _____ здание _____ с кадастровым номером 05:04:000009:710

вид объекта недвижимости (здание, сооружение, объект незавершенного строительства)

Система координат МСК-05

Зона № —

Обозначение характерных точек контура	Содержатся в Едином государственном реестре недвижимости			Определены в ходе выполнения комплексных кадастровых работ			Метод определения координат	Формулы, примененные для расчета средней квадратической погрешности определения координат характерных точек границ (M _i), с подставленными в такие формулы значениями и итоговые (вычисленные) значения M _i , м
	Координаты, м		Радиус, м	Координаты, м		Радиус, м		
	X	Y	R	X	Y	R		
1	2	3	4	5	6	7	8	9
н6130	—	—	—	352900,14	275193,5 2	—	—	—
н6140	—	—	—	352896,21	275200,9 4	—	—	—
н6150	—	—	—	352892,10	275198,9 0	—	—	—
н6160	—	—	—	352890,86	275201,4 0	—	—	—
н6170	—	—	—	352888,53	275200,2 5	—	—	—
н6180	—	—	—	352889,91	275197,5 3	—	—	—
н6190	—	—	—	352887,54	275196,2 1	—	—	—

КАРТА-ПЛАН ТЕРРИТОРИИ

Сведения о зданиях, сооружениях, объектах незавершенного строительства, необходимые для исправления реестровых ошибок в сведениях об описании их местоположения

н6200	—	—	—	352891,97	275188,7 0	—	—	—
н6130	—	—	—	352900,14	275193,5 2	—	—	—
696	352900,11	275193,71	—	—	—	—	—	—
697	352895,84	275201,85	—	—	—	—	—	—
698	352891,91	275199,87	—	—	—	—	—	—
699	352890,95	275201,85	—	—	—	—	—	—
700	352888,12	275200,38	—	—	—	—	—	—
701	352889,14	275198,20	—	—	—	—	—	—
702	352886,56	275196,66	—	—	—	—	—	—
703	352891,35	275188,59	—	—	—	—	—	—

2. Иные сведения об объекте недвижимости с кадастровым номером 05:04:000009:710

1. —

3. Пояснения к сведениям об объекте недвижимости с кадастровым номером 05:04:000009:710

1. —

1. Сведения о характерных точках контура _____ здание _____ с кадастровым номером 05:04:000009:711

вид объекта недвижимости (здание, сооружение, объект незавершенного строительства)

Система координат МСК-05

Зона № —

Обозначение характерных точек контура	Содержатся в Едином государственном реестре недвижимости			Определены в ходе выполнения комплексных кадастровых работ			Метод определения координат	Формулы, примененные для расчета средней квадратической погрешности определения координат характерных точек границ (M _t), с подставленными в такие формулы значениями и итоговые (вычисленные) значения M _t , м
	Координаты, м		Радиус, м	Координаты, м		Радиус, м		
	X	Y	R	X	Y	R		
1	2	3	4	5	6	7	8	9
н1270	—	—	—	353145,03	275952,4 6	—	—	—

КАРТА-ПЛАН ТЕРРИТОРИИ

Сведения о зданиях, сооружениях, объектах незавершенного строительства, необходимые для исправления реестровых ошибок в сведениях об описании их местоположения

н128О	—	—	—	353156,99	275957,0 4	—	—	—
н129О	—	—	—	353154,87	275967,6 7	—	—	—
н130О	—	—	—	353144,63	275965,2 1	—	—	—
н131О	—	—	—	353145,86	275959,1 0	—	—	—
н132О	—	—	—	353143,75	275958,5 1	—	—	—
н127О	—	—	—	353145,03	275952,4 6	—	—	—
137	353159,79	275953,44	—	—	—	—	—	—
138	353157,30	275965,47	—	—	—	—	—	—
139	353146,37	275963,06	—	—	—	—	—	—
140	353147,58	275957,21	—	—	—	—	—	—
141	353145,32	275956,72	—	—	—	—	—	—
142	353146,86	275950,34	—	—	—	—	—	—

2. Иные сведения об объекте недвижимости с кадастровым номером 05:04:000009:711

1. —

3. Пояснения к сведениям об объекте недвижимости с кадастровым номером 05:04:000009:711

1. —

1. Сведения о характерных точках контура _____ здание _____ с кадастровым номером 05:04:000009:712

вид объекта недвижимости (здание, сооружение, объект незавершенного строительства)

Система координат МСК-05

Зона № —

КАРТА-ПЛАН ТЕРРИТОРИИ

Сведения о зданиях, сооружениях, объектах незавершенного строительства, необходимые для исправления реестровых ошибок в сведениях об описании их местоположения

Обозначение характерных точек контура	Содержатся в Едином государственном реестре недвижимости			Определены в ходе выполнения комплексных кадастровых работ			Метод определения координат	Формулы, примененные для расчета средней квадратической погрешности определения координат характерных точек границ (M _г), с подставленными в такие формулы значениями и итоговые (вычисленные) значения M _г , м
	Координаты, м		Радиус, м	Координаты, м		Радиус, м		
	X	Y	R	X	Y	R		
1	2	3	4	5	6	7	8	9
н5250	—	—	—	352762,40	276190,4 6	—	—	—
н5260	—	—	—	352758,37	276206,8 6	—	—	—
н5270	—	—	—	352750,52	276205,1 2	—	—	—
н5280	—	—	—	352754,49	276188,4 6	—	—	—
н5250	—	—	—	352762,40	276190,4 6	—	—	—
600	352765,70	276187,53	—	—	—	—	—	—
601	352761,68	276204,48	—	—	—	—	—	—
602	352753,26	276202,32	—	—	—	—	—	—
603	352757,44	276185,46	—	—	—	—	—	—

2. Иные сведения об объекте недвижимости с кадастровым номером 05:04:000009:712

1. —

3. Пояснения к сведениям об объекте недвижимости с кадастровым номером 05:04:000009:712

1. —

1. Сведения о характерных точках контура _____ здание _____ с кадастровым номером 05:04:000009:713

вид объекта недвижимости (здание, сооружение, объект незавершенного строительства)

КАРТА-ПЛАН ТЕРРИТОРИИ

Сведения о зданиях, сооружениях, объектах незавершенного строительства, необходимые для исправления реестровых ошибок в сведениях об описании их местоположения

Обозначение характерных точек контура	Содержатся в Едином государственном реестре недвижимости			Определены в ходе выполнения комплексных кадастровых работ			Метод определения координат	Формулы, примененные для расчета средней квадратической погрешности определения координат характерных точек границ (M _t), с подставленными в такие формулы значениями и итоговые (вычисленные) значения M _t , м
	Координаты, м		Радиус, м	Координаты, м		Радиус, м		
	X	Y	R	X	Y	R		
1	2	3	4	5	6	7	8	9
н6030	—	—	—	352914,24	275207,1 4	—	—	—
н6040	—	—	—	352936,65	275218,3 2	—	—	—
н6050	—	—	—	352935,11	275221,9 7	—	—	—
н6060	—	—	—	352927,99	275218,9 1	—	—	—
н6070	—	—	—	352925,76	275223,7 7	—	—	—
н6080	—	—	—	352920,41	275221,6 1	—	—	—
н6090	—	—	—	352921,92	275217,8 3	—	—	—
н6100	—	—	—	352919,88	275216,9 1	—	—	—
н6110	—	—	—	352920,51	275215,3 1	—	—	—
н6120	—	—	—	352912,07	275211,6 6	—	—	—
н6030	—	—	—	352914,24	275207,1 4	—	—	—
686	352936,73	275218,75	—	—	—	—	—	—
687	352935,17	275223,00	—	—	—	—	—	—
688	352927,63	275219,47	—	—	—	—	—	—
689	352925,52	275224,09	—	—	—	—	—	—
690	352919,61	275221,50	—	—	—	—	—	—

КАРТА-ПЛАН ТЕРРИТОРИИ

Сведения о зданиях, сооружениях, объектах незавершенного строительства, необходимые для исправления реестровых ошибок в сведениях об описании их местоположения

691	352920,90	275218,24	—	—	—	—	—	—
692	352919,11	275217,46	—	—	—	—	—	—
693	352919,76	275215,74	—	—	—	—	—	—
694	352911,54	275212,12	—	—	—	—	—	—
695	352913,79	275207,22	—	—	—	—	—	—

2. Иные сведения об объекте недвижимости с кадастровым номером 05:04:000009:713

1. —

3. Пояснения к сведениям об объекте недвижимости с кадастровым номером 05:04:000009:713

1. —

1. Сведения о характерных точках контура _____ здание _____ с кадастровым номером 05:04:000009:714

вид объекта недвижимости (здание, сооружение, объект незавершенного строительства)

Система координат МСК-05

Зона № —

Обозначение характерных точек контура	Содержатся в Едином государственном реестре недвижимости			Определены в ходе выполнения комплексных кадастровых работ			Метод определения координат	Формулы, примененные для расчета средней квадратической погрешности определения координат характерных точек границ (M _t), с подставленными в такие формулы значениями и итоговые (вычисленные) значения M _t , м
	Координаты, м		Радиус, м	Координаты, м		Радиус, м		
	X	Y	R	X	Y	R		
1	2	3	4	5	6	7	8	9
н7О	—	—	—	353399,88	275493,9 7	—	—	—
н8О	—	—	—	353404,80	275512,1 0	—	—	—
н9О	—	—	—	353393,06	275515,6 4	—	—	—
н10О	—	—	—	353391,72	275511,5 7	—	—	—
н11О	—	—	—	353397,32	275509,7	—	—	—

КАРТА-ПЛАН ТЕРРИТОРИИ

Сведения о зданиях, сооружениях, объектах незавершенного строительства, необходимые для исправления реестровых ошибок в сведениях об описании их местоположения

					8			
н120	—	—	—	353395,59	275503,7 4	—	—	—
н130	—	—	—	353398,11	275503,0 4	—	—	—
н140	—	—	—	353395,90	275495,1 7	—	—	—
н70	—	—	—	353399,88	275493,9 7	—	—	—
11	353400,84	275492,40	—	—	—	—	—	—
12	353406,07	275511,76	—	—	—	—	—	—
13	353392,81	275515,77	—	—	—	—	—	—
14	353391,04	275510,18	—	—	—	—	—	—
15	353396,88	275508,43	—	—	—	—	—	—
16	353395,19	275502,61	—	—	—	—	—	—
17	353397,62	275502,08	—	—	—	—	—	—
18	353395,38	275493,99	—	—	—	—	—	—

2. Иные сведения об объекте недвижимости с кадастровым номером 05:04:000009:714

1. —

3. Пояснения к сведениям об объекте недвижимости с кадастровым номером 05:04:000009:714

1. —

1. Сведения о характерных точках контура _____ здание _____ с кадастровым номером 05:04:000009:715

вид объекта недвижимости (здание, сооружение, объект незавершенного строительства)

Система координат МСК-05

Зона № —

КАРТА-ПЛАН ТЕРРИТОРИИ

Сведения о зданиях, сооружениях, объектах незавершенного строительства, необходимые для исправления реестровых ошибок в сведениях об описании их местоположения

Обозначение характерных точек контура	Содержатся в Едином государственном реестре недвижимости			Определены в ходе выполнения комплексных кадастровых работ			Метод определения координат	Формулы, примененные для расчета средней квадратической погрешности определения координат характерных точек границ (M _Г), с подставленными в такие формулы значениями и итоговые (вычисленные) значения M _Г , м
	Координаты, м		Радиус, м	Координаты, м		Радиус, м		
	X	Y	R	X	Y	R		
1	2	3	4	5	6	7	8	9
н3240	—	—	—	352857,89	275862,2 2	—	—	—
н3250	—	—	—	352862,35	275863,3 4	—	—	—
н3260	—	—	—	352858,49	275878,2 6	—	—	—
н3270	—	—	—	352847,30	275875,2 4	—	—	—
н3280	—	—	—	352848,24	275871,7 7	—	—	—
н3290	—	—	—	352855,13	275873,5 1	—	—	—
н3240	—	—	—	352857,89	275862,2 2	—	—	—
365	352864,20	275861,65	—	—	—	—	—	—
366	352859,43	275880,11	—	—	—	—	—	—
367	352851,78	275878,40	—	—	—	—	—	—
368	352852,57	275874,96	—	—	—	—	—	—
369	352848,26	275873,68	—	—	—	—	—	—
370	352849,32	275869,01	—	—	—	—	—	—
371	352856,70	275870,93	—	—	—	—	—	—
372	352859,14	275860,52	—	—	—	—	—	—

2. Иные сведения об объекте недвижимости с кадастровым номером 05:04:000009:715

1. —

КАРТА-ПЛАН ТЕРРИТОРИИ

Сведения о зданиях, сооружениях, объектах незавершенного строительства, необходимые для исправления реестровых ошибок в сведениях об описании их местоположения

3. Пояснения к сведениям об объекте недвижимости с кадастровым номером 05:04:000009:715

1. —

1. Сведения о характерных точках контура _____ здание _____ с кадастровым номером 05:04:000009:717

вид объекта недвижимости (здание, сооружение, объект незавершенного строительства)

Система координат МСК-05

Зона № —

Обозначение характерных точек контура	Содержатся в Едином государственном реестре недвижимости			Определены в ходе выполнения комплексных кадастровых работ			Метод определения координат	Формулы, примененные для расчета средней квадратической погрешности определения координат характерных точек границ (M _t), с подставленными в такие формулы значениями и итоговые (вычисленные) значения M _t , м
	Координаты, м		Радиус, м	Координаты, м		Радиус, м		
	X	Y	R	X	Y	R		
1	2	3	4	5	6	7	8	9
н2190	—	—	—	353035,40	275496,15	—	—	—
н2200	—	—	—	353035,20	275500,02	—	—	—
н2210	—	—	—	353012,33	275497,85	—	—	—
н2220	—	—	—	353013,05	275493,69	—	—	—
н2190	—	—	—	353035,40	275496,15	—	—	—
249	353036,48	275495,48	—	—	—	—	—	—
250	353035,99	275500,35	—	—	—	—	—	—
251	353013,03	275497,47	—	—	—	—	—	—
252	353013,60	275493,12	—	—	—	—	—	—

2. Иные сведения об объекте недвижимости с кадастровым номером 05:04:000009:717

1. —

КАРТА-ПЛАН ТЕРРИТОРИИ

Сведения о зданиях, сооружениях, объектах незавершенного строительства, необходимые для исправления реестровых ошибок в сведениях об описании их местоположения

3. Пояснения к сведениям об объекте недвижимости с кадастровым номером 05:04:000009:717

1. —

1. Сведения о характерных точках контура _____ здание _____ с кадастровым номером 05:04:000009:718

вид объекта недвижимости (здание, сооружение, объект незавершенного строительства)

Система координат МСК-05

Зона № —

Обозначение характерных точек контура	Содержатся в Едином государственном реестре недвижимости			Определены в ходе выполнения комплексных кадастровых работ			Метод определения координат	Формулы, примененные для расчета средней квадратической погрешности определения координат характерных точек границ (M _t), с подставленными в такие формулы значениями и итоговые (вычисленные) значения M _t , м
	Координаты, м		Радиус, м	Координаты, м		Радиус, м		
	X	Y	R	X	Y	R		
1	2	3	4	5	6	7	8	9
н6450	—	—	—	353118,53	275217,39	—	—	—
н6460	—	—	—	353116,30	275223,91	—	—	—
н6470	—	—	—	353106,50	275220,80	—	—	—
н6480	—	—	—	353108,75	275213,97	—	—	—
н6450	—	—	—	353118,53	275217,39	—	—	—
728	353118,41	275217,53	—	—	—	—	—	—
729	353116,24	275224,24	—	—	—	—	—	—
730	353105,72	275221,10	—	—	—	—	—	—
731	353108,10	275214,32	—	—	—	—	—	—

2. Иные сведения об объекте недвижимости с кадастровым номером 05:04:000009:718

1. —

КАРТА-ПЛАН ТЕРРИТОРИИ

Сведения о зданиях, сооружениях, объектах незавершенного строительства, необходимые для исправления реестровых ошибок в сведениях об описании их местоположения

3. Пояснения к сведениям об объекте недвижимости с кадастровым номером 05:04:000009:718

1. —

1. Сведения о характерных точках контура _____ здание _____ с кадастровым номером 05:04:000009:719

вид объекта недвижимости (здание, сооружение, объект незавершенного строительства)

Система координат МСК-05

Зона № —

Обозначение характерных точек контура	Содержатся в Едином государственном реестре недвижимости			Определены в ходе выполнения комплексных кадастровых работ			Метод определения координат	Формулы, примененные для расчета средней квадратической погрешности определения координат характерных точек границ (M _t), с подставленными в такие формулы значениями и итоговые (вычисленные) значения M _t , м
	Координаты, м		Радиус, м	Координаты, м		Радиус, м		
	X	Y	R	X	Y	R		
1	2	3	4	5	6	7	8	9
н1750	—	—	—	353026,97	275840,6 6	—	—	—
н1760	—	—	—	353027,46	275849,0 2	—	—	—
н1770	—	—	—	353017,07	275849,6 6	—	—	—
н1780	—	—	—	353016,78	275841,3 0	—	—	—
н1750	—	—	—	353026,97	275840,6 6	—	—	—
201	353028,69	275834,22	—	—	—	—	—	—
202	353029,75	275847,27	—	—	—	—	—	—
203	353018,37	275848,38	—	—	—	—	—	—
204	353017,43	275838,54	—	—	—	—	—	—
205	353025,08	275838,14	—	—	—	—	—	—
206	353024,86	275834,42	—	—	—	—	—	—

КАРТА-ПЛАН ТЕРРИТОРИИ

Сведения о зданиях, сооружениях, объектах незавершенного строительства, необходимые для исправления реестровых ошибок в сведениях об описании их местоположения

2. Иные сведения об объекте недвижимости с кадастровым номером 05:04:000009:719

1. —

3. Пояснения к сведениям об объекте недвижимости с кадастровым номером 05:04:000009:719

1. —

1. Сведения о характерных точках контура _____ здание _____ с кадастровым номером 05:04:000009:720

вид объекта недвижимости (здание, сооружение, объект незавершенного строительства)

Система координат МСК-05

Зона № —

Обозначение характерных точек контура	Содержатся в Едином государственном реестре недвижимости			Определены в ходе выполнения комплексных кадастровых работ			Метод определения координат	Формулы, примененные для расчета средней квадратической погрешности определения координат характерных точек границ (M _i), с подставленными в такие формулы значениями и итоговые (вычисленные) значения M _i , м
	Координаты, м		Радиус, м	Координаты, м		Радиус, м		
	X	Y	R	X	Y	R		
1	2	3	4	5	6	7	8	9
н2330	—	—	—	353032,75	275662,70	—	—	—
н2340	—	—	—	353030,98	275680,02	—	—	—
н2350	—	—	—	353016,31	275678,69	—	—	—
н2360	—	—	—	353017,59	275669,93	—	—	—
н2370	—	—	—	353025,52	275670,67	—	—	—
н2380	—	—	—	353026,50	275662,06	—	—	—
н2330	—	—	—	353032,75	275662,70	—	—	—

КАРТА-ПЛАН ТЕРРИТОРИИ

Сведения о зданиях, сооружениях, объектах незавершенного строительства, необходимые для исправления реестровых ошибок в сведениях об описании их местоположения

267	353034,50	275661,26	—	—	—	—	—	—
268	353032,44	275679,44	—	—	—	—	—	—
269	353017,19	275677,32	—	—	—	—	—	—
270	353018,15	275671,82	—	—	—	—	—	—
271	353024,59	275672,56	—	—	—	—	—	—
272	353026,15	275660,23	—	—	—	—	—	—

2. Иные сведения об объекте недвижимости с кадастровым номером 05:04:000009:720

1. —

3. Пояснения к сведениям об объекте недвижимости с кадастровым номером 05:04:000009:720

1. —

1. Сведения о характерных точках контура _____ здание с кадастровым номером 05:04:000009:721

вид объекта недвижимости (здание, сооружение, объект незавершенного строительства)

Система координат МСК-05

Зона № —

Обозначение характерных точек контура	Содержатся в Едином государственном реестре недвижимости			Определены в ходе выполнения комплексных кадастровых работ			Метод определения координат	Формулы, примененные для расчета средней квадратической погрешности определения координат характерных точек границ (M_t), с подставленными в такие формулы значениями и итоговые (вычисленные) значения M_t , м
	Координаты, м		Радиус, м	Координаты, м		Радиус, м		
	X	Y	R	X	Y	R		
1	2	3	4	5	6	7	8	9
н5950	—	—	—	352903,76	275281,37	—	—	—
н5960	—	—	—	352899,92	275293,01	—	—	—
н5970	—	—	—	352893,72	275291,34	—	—	—
н5980	—	—	—	352895,43	275286,16	—	—	—

КАРТА-ПЛАН ТЕРРИТОРИИ

Сведения о зданиях, сооружениях, объектах незавершенного строительства, необходимые для исправления реестровых ошибок в сведениях об описании их местоположения

н5990	—	—	—	352892,47	275285,2 7	—	—	—
н6000	—	—	—	352893,46	275282,3 2	—	—	—
н6010	—	—	—	352885,48	275279,6 6	—	—	—
н6020	—	—	—	352886,70	275275,6 2	—	—	—
н5950	—	—	—	352903,76	275281,3 7	—	—	—
678	352903,68	275281,02	—	—	—	—	—	—
679	352900,02	275293,42	—	—	—	—	—	—
680	352893,00	275291,36	—	—	—	—	—	—
681	352894,57	275286,43	—	—	—	—	—	—
682	352891,82	275285,61	—	—	—	—	—	—
683	352892,70	275282,67	—	—	—	—	—	—
684	352884,45	275280,00	—	—	—	—	—	—
685	352886,56	275274,66	—	—	—	—	—	—

2. Иные сведения об объекте недвижимости с кадастровым номером 05:04:000009:721

1. —

3. Пояснения к сведениям об объекте недвижимости с кадастровым номером 05:04:000009:721

1. —

1. Сведения о характерных точках контура _____ здание _____ с кадастровым номером 05:04:000009:722

вид объекта недвижимости (здание, сооружение, объект незавершенного строительства)

КАРТА-ПЛАН ТЕРРИТОРИИ

Сведения о зданиях, сооружениях, объектах незавершенного строительства, необходимые для исправления реестровых ошибок в сведениях об описании их местоположения

Обозначение характерных точек контура	Содержатся в Едином государственном реестре недвижимости			Определены в ходе выполнения комплексных кадастровых работ			Метод определения координат	Формулы, примененные для расчета средней квадратической погрешности определения координат характерных точек границ (M _г), с подставленными в такие формулы значениями и итоговые (вычисленные) значения M _г , м
	Координаты, м		Радиус, м	Координаты, м		Радиус, м		
	X	Y	R	X	Y	R		
1	2	3	4	5	6	7	8	9
н5830	—	—	—	352830,84	275361,6 1	—	—	—
н5840	—	—	—	352828,15	275370,9 5	—	—	—
н5850	—	—	—	352823,75	275369,5 7	—	—	—
н5860	—	—	—	352826,58	275360,3 2	—	—	—
н5830	—	—	—	352830,84	275361,6 1	—	—	—
666	352830,99	275361,58	—	—	—	—	—	—
667	352828,26	275371,19	—	—	—	—	—	—
668	352823,37	275369,79	—	—	—	—	—	—
669	352826,23	275360,30	—	—	—	—	—	—

2. Иные сведения об объекте недвижимости с кадастровым номером 05:04:000009:722

1. —

3. Пояснения к сведениям об объекте недвижимости с кадастровым номером 05:04:000009:722

1. —

1. Сведения о характерных точках контура _____ здание _____ с кадастровым номером 05:04:000009:725

вид объекта недвижимости (здание, сооружение, объект незавершенного строительства)

КАРТА-ПЛАН ТЕРРИТОРИИ

Сведения о зданиях, сооружениях, объектах незавершенного строительства, необходимые для исправления реестровых ошибок в сведениях об описании их местоположения

Обозначение характерных точек контура	Содержатся в Едином государственном реестре недвижимости			Определены в ходе выполнения комплексных кадастровых работ			Метод определения координат	Формулы, примененные для расчета средней квадратической погрешности определения координат характерных точек границ (M _i), с подставленными в такие формулы значениями и итоговые (вычисленные) значения M _i , м
	Координаты, м		Радиус, м	Координаты, м		Радиус, м		
	X	Y	R	X	Y	R		
1	2	3	4	5	6	7	8	9
н1650	—	—	—	353015,00	275884,7 9	—	—	—
н1660	—	—	—	353015,02	275889,2 3	—	—	—
н1670	—	—	—	353007,13	275889,4 3	—	—	—
н1680	—	—	—	353007,06	275884,8 8	—	—	—
н1650	—	—	—	353015,00	275884,7 9	—	—	—
191	353017,80	275882,72	—	—	—	—	—	—
192	353017,81	275887,62	—	—	—	—	—	—
193	353008,61	275888,00	—	—	—	—	—	—
194	353008,60	275883,01	—	—	—	—	—	—

2. Иные сведения об объекте недвижимости с кадастровым номером 05:04:000009:725

1. —

3. Пояснения к сведениям об объекте недвижимости с кадастровым номером 05:04:000009:725

1. —

1. Сведения о характерных точках контура _____ здание _____ с кадастровым номером 05:04:000009:726

вид объекта недвижимости (здание, сооружение, объект незавершенного строительства)

КАРТА-ПЛАН ТЕРРИТОРИИ

Сведения о зданиях, сооружениях, объектах незавершенного строительства, необходимые для исправления реестровых ошибок в сведениях об описании их местоположения

Обозначение характерных точек контура	Содержатся в Едином государственном реестре недвижимости			Определены в ходе выполнения комплексных кадастровых работ			Метод определения координат	Формулы, примененные для расчета средней квадратической погрешности определения координат характерных точек границ (M _г), с подставленными в такие формулы значениями и итоговые (вычисленные) значения M _г , м
	Координаты, м		Радиус, м	Координаты, м		Радиус, м		
	X	Y	R	X	Y	R		
1	2	3	4	5	6	7	8	9
н4000	—	—	—	352540,45	275563,6 6	—	—	—
н4010	—	—	—	352536,61	275583,2 5	—	—	—
н4020	—	—	—	352531,69	275582,3 0	—	—	—
н4030	—	—	—	352534,42	275568,2 8	—	—	—
н4040	—	—	—	352529,79	275567,3 3	—	—	—
н4050	—	—	—	352531,04	275561,7 2	—	—	—
н4000	—	—	—	352540,45	275563,6 6	—	—	—
467	352540,85	275563,42	—	—	—	—	—	—
468	352538,89	275573,19	—	—	—	—	—	—
469	352533,41	275572,20	—	—	—	—	—	—
470	352533,97	275568,47	—	—	—	—	—	—
471	352529,32	275567,56	—	—	—	—	—	—
472	352530,62	275561,35	—	—	—	—	—	—

2. Иные сведения об объекте недвижимости с кадастровым номером 05:04:000009:726

1. —

КАРТА-ПЛАН ТЕРРИТОРИИ

Сведения о зданиях, сооружениях, объектах незавершенного строительства, необходимые для исправления реестровых ошибок в сведениях об описании их местоположения

3. Пояснения к сведениям об объекте недвижимости с кадастровым номером 05:04:000009:726

1. —

1. Сведения о характерных точках контура _____ здание _____ с кадастровым номером 05:04:000009:727

вид объекта недвижимости (здание, сооружение, объект незавершенного строительства)

Система координат МСК-05

Зона № —

Обозначение характерных точек контура	Содержатся в Едином государственном реестре недвижимости			Определены в ходе выполнения комплексных кадастровых работ			Метод определения координат	Формулы, примененные для расчета средней квадратической погрешности определения координат характерных точек границ (M _Г), с подставленными в такие формулы значениями и итоговые (вычисленные) значения M _Г , м
	Координаты, м		Радиус, м	Координаты, м		Радиус, м		
	X	Y	R	X	Y	R		
1	2	3	4	5	6	7	8	9
н5650	—	—	—	352808,45	275445,2 3	—	—	—
н5660	—	—	—	352825,78	275449,0 7	—	—	—
н5670	—	—	—	352825,06	275452,8 9	—	—	—
н5680	—	—	—	352816,99	275451,1 8	—	—	—
н5690	—	—	—	352816,42	275453,9 2	—	—	—
н5700	—	—	—	352813,68	275453,3 3	—	—	—
н5710	—	—	—	352814,19	275450,4 8	—	—	—
н5720	—	—	—	352807,60	275449,0 4	—	—	—
н5650	—	—	—	352808,45	275445,2 3	—	—	—

КАРТА-ПЛАН ТЕРРИТОРИИ

Сведения о зданиях, сооружениях, объектах незавершенного строительства, необходимые для исправления реестровых ошибок в сведениях об описании их местоположения

646	352826,17	275448,54	—	—	—	—	—	—
647	352824,98	275453,65	—	—	—	—	—	—
648	352816,69	275451,77	—	—	—	—	—	—
649	352816,03	275454,63	—	—	—	—	—	—
650	352813,16	275454,03	—	—	—	—	—	—
651	352813,75	275450,65	—	—	—	—	—	—
652	352807,72	275449,45	—	—	—	—	—	—
653	352808,76	275444,94	—	—	—	—	—	—

2. Иные сведения об объекте недвижимости с кадастровым номером 05:04:000009:727

1. —

3. Пояснения к сведениям об объекте недвижимости с кадастровым номером 05:04:000009:727

1. —

1. Сведения о характерных точках контура _____ здание _____ с кадастровым номером 05:04:000009:729

вид объекта недвижимости (здание, сооружение, объект незавершенного строительства)

Система координат МСК-05

Зона № —

Обозначение характерных точек контура	Содержатся в Едином государственном реестре недвижимости			Определены в ходе выполнения комплексных кадастровых работ			Метод определения координат	Формулы, примененные для расчета средней квадратической погрешности определения координат характерных точек границ (M _t), с подставленными в такие формулы значениями и итоговые (вычисленные) значения M _t , м
	Координаты, м		Радиус, м	Координаты, м		Радиус, м		
	X	Y	R	X	Y	R		
1	2	3	4	5	6	7	8	9
н1910	—	—	—	352975,06	275831,0 2	—	—	—
н1920	—	—	—	352979,82	275832,0 4	—	—	—
н1930	—	—	—	352976,08	275847,4 6	—	—	—

КАРТА-ПЛАН ТЕРРИТОРИИ

Сведения о зданиях, сооружениях, объектах незавершенного строительства, необходимые для исправления реестровых ошибок в сведениях об описании их местоположения

н1940	—	—	—	352971,13	275846,3 4	—	—	—
н1910	—	—	—	352975,06	275831,0 2	—	—	—
219	352981,68	275830,32	—	—	—	—	—	—
220	352977,45	275846,84	—	—	—	—	—	—
221	352971,42	275845,41	—	—	—	—	—	—
222	352975,73	275828,74	—	—	—	—	—	—

2. Иные сведения об объекте недвижимости с кадастровым номером 05:04:000009:729

1. —

3. Пояснения к сведениям об объекте недвижимости с кадастровым номером 05:04:000009:729

1. —

1. Сведения о характерных точках контура _____ здание _____ с кадастровым номером 05:04:000009:730

вид объекта недвижимости (здание, сооружение, объект незавершенного строительства)

Система координат МСК-05

Зона № —

Обозначение характерных точек контура	Содержатся в Едином государственном реестре недвижимости			Определены в ходе выполнения комплексных кадастровых работ			Метод определения координат	Формулы, примененные для расчета средней квадратической погрешности определения координат характерных точек границ (M_t), с подставленными в такие формулы значениями и итоговые (вычисленные) значения M_t , м
	Координаты, м		Радиус, м	Координаты, м		Радиус, м		
	X	Y	R	X	Y	R		
1	2	3	4	5	6	7	8	9
н4730	—	—	—	352254,23	275783,0 1	—	—	—
н4740	—	—	—	352253,12	275800,7 2	—	—	—
н4750	—	—	—	352249,18	275800,5 0	—	—	—

КАРТА-ПЛАН ТЕРРИТОРИИ

Сведения о зданиях, сооружениях, объектах незавершенного строительства, необходимые для исправления реестровых ошибок в сведениях об описании их местоположения

н4760	—	—	—	352250,21	275782,8 3	—	—	—
н4730	—	—	—	352254,23	275783,0 1	—	—	—
544	352255,35	275781,60	—	—	—	—	—	—
545	352254,02	275799,26	—	—	—	—	—	—
546	352248,79	275799,09	—	—	—	—	—	—
547	352250,20	275781,26	—	—	—	—	—	—

2. Иные сведения об объекте недвижимости с кадастровым номером 05:04:000009:730

1. —

3. Пояснения к сведениям об объекте недвижимости с кадастровым номером 05:04:000009:730

1. —

1. Сведения о характерных точках контура _____ здание _____ с кадастровым номером 05:04:000009:731

вид объекта недвижимости (здание, сооружение, объект незавершенного строительства)

Система координат МСК-05

Зона № —

Обозначение характерных точек контура	Содержатся в Едином государственном реестре недвижимости			Определены в ходе выполнения комплексных кадастровых работ			Метод определения координат	Формулы, примененные для расчета средней квадратической погрешности определения координат характерных точек границ (M_t), с подставленными в такие формулы значениями и итоговые (вычисленные) значения M_t , м
	Координаты, м		Радиус, м	Координаты, м		Радиус, м		
	X	Y	R	X	Y	R		
1	2	3	4	5	6	7	8	9
н2290	—	—	—	353048,86	275681,3 0	—	—	—
н2300	—	—	—	353047,16	275688,3 9	—	—	—
н2310	—	—	—	353036,56	275685,8 9	—	—	—

КАРТА-ПЛАН ТЕРРИТОРИИ

Сведения о зданиях, сооружениях, объектах незавершенного строительства, необходимые для исправления реестровых ошибок в сведениях об описании их местоположения

н2320	—	—	—	353038,26	275678,7 1	—	—	—
н2290	—	—	—	353048,86	275681,3 0	—	—	—
261	353050,98	275677,94	—	—	—	—	—	—
262	353048,53	275687,48	—	—	—	—	—	—
263	353037,15	275684,85	—	—	—	—	—	—
264	353039,08	275676,97	—	—	—	—	—	—
265	353047,00	275678,92	—	—	—	—	—	—
266	353047,52	275677,04	—	—	—	—	—	—

2. Иные сведения об объекте недвижимости с кадастровым номером 05:04:000009:731

1. —

3. Пояснения к сведениям об объекте недвижимости с кадастровым номером 05:04:000009:731

1. —

1. Сведения о характерных точках контура _____ здание _____ с кадастровым номером 05:04:000009:733

вид объекта недвижимости (здание, сооружение, объект незавершенного строительства)

Система координат МСК-05

Зона № —

Обозначение характерных точек контура	Содержатся в Едином государственном реестре недвижимости			Определены в ходе выполнения комплексных кадастровых работ			Метод определения координат	Формулы, примененные для расчета средней квадратической погрешности определения координат характерных точек границ (M _г), с подставленными в такие формулы значениями и итоговые (вычисленные) значения M _г , м
	Координаты, м		Радиус, м	Координаты, м		Радиус, м		
	X	Y	R	X	Y	R		
1	2	3	4	5	6	7	8	9
н1790	—	—	—	353051,59	275830,2 9	—	—	—
н1800	—	—	—	353052,77	275844,5 0	—	—	—

КАРТА-ПЛАН ТЕРРИТОРИИ

Сведения о зданиях, сооружениях, объектах незавершенного строительства, необходимые для исправления реестровых ошибок в сведениях об описании их местоположения

н1810	—	—	—	353035,38	275848,2 0	—	—	—
н1820	—	—	—	353034,56	275843,9 1	—	—	—
н1830	—	—	—	353048,11	275841,2 8	—	—	—
н1840	—	—	—	353047,19	275830,6 5	—	—	—
н1790	—	—	—	353051,59	275830,2 9	—	—	—
207	353053,57	275827,53	—	—	—	—	—	—
208	353055,19	275842,67	—	—	—	—	—	—
209	353036,96	275846,32	—	—	—	—	—	—
210	353036,29	275841,39	—	—	—	—	—	—
211	353049,15	275838,75	—	—	—	—	—	—
212	353048,19	275828,02	—	—	—	—	—	—

2. Иные сведения об объекте недвижимости с кадастровым номером 05:04:000009:733

1. —

3. Пояснения к сведениям об объекте недвижимости с кадастровым номером 05:04:000009:733

1. —

1. Сведения о характерных точках контура _____ здание _____ с кадастровым номером 05:04:000009:734

вид объекта недвижимости (здание, сооружение, объект незавершенного строительства)

Система координат МСК-05

Зона № —

КАРТА-ПЛАН ТЕРРИТОРИИ

Сведения о зданиях, сооружениях, объектах незавершенного строительства, необходимые для исправления реестровых ошибок в сведениях об описании их местоположения

Обозначение характерных точек контура	Содержатся в Едином государственном реестре недвижимости			Определены в ходе выполнения комплексных кадастровых работ			Метод определения координат	Формулы, примененные для расчета средней квадратической погрешности определения координат характерных точек границ (M _г), с подставленными в такие формулы значениями и итоговые (вычисленные) значения M _г , м
	Координаты, м		Радиус, м	Координаты, м		Радиус, м		
	X	Y	R	X	Y	R		
1	2	3	4	5	6	7	8	9
н3940	—	—	—	352498,26	275644,6 8	—	—	—
н3950	—	—	—	352494,19	275659,5 4	—	—	—
н3960	—	—	—	352487,07	275657,3 7	—	—	—
н3970	—	—	—	352489,00	275649,8 6	—	—	—
н3980	—	—	—	352478,14	275646,5 8	—	—	—
н3990	—	—	—	352480,37	275638,9 7	—	—	—
н3940	—	—	—	352498,26	275644,6 8	—	—	—
459	352499,58	275643,44	—	—	—	—	—	—
460	352495,45	275658,49	—	—	—	—	—	—
461	352487,33	275656,32	—	—	—	—	—	—
462	352488,62	275651,18	—	—	—	—	—	—
463	352480,94	275649,19	—	—	—	—	—	—
464	352481,71	275646,66	—	—	—	—	—	—
465	352478,48	275645,80	—	—	—	—	—	—
466	352480,98	275637,88	—	—	—	—	—	—

2. Иные сведения об объекте недвижимости с кадастровым номером 05:04:000009:734

1. —

КАРТА-ПЛАН ТЕРРИТОРИИ

Сведения о зданиях, сооружениях, объектах незавершенного строительства, необходимые для исправления реестровых ошибок в сведениях об описании их местоположения

3. Пояснения к сведениям об объекте недвижимости с кадастровым номером 05:04:000009:734

1. —

1. Сведения о характерных точках контура _____ здание _____ с кадастровым номером 05:04:000009:735

вид объекта недвижимости (здание, сооружение, объект незавершенного строительства)

Система координат МСК-05

Зона № —

Обозначение характерных точек контура	Содержатся в Едином государственном реестре недвижимости			Определены в ходе выполнения комплексных кадастровых работ			Метод определения координат	Формулы, примененные для расчета средней квадратической погрешности определения координат характерных точек границ (M _t), с подставленными в такие формулы значениями и итоговые (вычисленные) значения M _t , м
	Координаты, м		Радиус, м	Координаты, м		Радиус, м		
	X	Y	R	X	Y	R		
1	2	3	4	5	6	7	8	9
н3900	—	—	—	352442,70	275670,3 4	—	—	—
н3910	—	—	—	352452,25	275672,9 1	—	—	—
н3920	—	—	—	352450,15	275680,2 2	—	—	—
н3930	—	—	—	352440,87	275677,9 3	—	—	—
н3900	—	—	—	352442,70	275670,3 4	—	—	—
455	352453,64	275671,48	—	—	—	—	—	—
456	352451,34	275680,30	—	—	—	—	—	—
457	352441,28	275677,74	—	—	—	—	—	—
458	352443,29	275668,92	—	—	—	—	—	—

2. Иные сведения об объекте недвижимости с кадастровым номером 05:04:000009:735

1. —

КАРТА-ПЛАН ТЕРРИТОРИИ

Сведения о зданиях, сооружениях, объектах незавершенного строительства, необходимые для исправления реестровых ошибок в сведениях об описании их местоположения

3. Пояснения к сведениям об объекте недвижимости с кадастровым номером 05:04:000009:735

1. —

1. Сведения о характерных точках контура _____ здание _____ с кадастровым номером 05:04:000009:736

вид объекта недвижимости (здание, сооружение, объект незавершенного строительства)

Система координат МСК-05

Зона № —

Обозначение характерных точек контура	Содержатся в Едином государственном реестре недвижимости			Определены в ходе выполнения комплексных кадастровых работ			Метод определения координат	Формулы, примененные для расчета средней квадратической погрешности определения координат характерных точек границ (M _t), с подставленными в такие формулы значениями и итоговые (вычисленные) значения M _t , м
	Координаты, м		Радиус, м	Координаты, м		Радиус, м		
	X	Y	R	X	Y	R		
1	2	3	4	5	6	7	8	9
н5430	—	—	—	352770,10	275554,85	—	—	—
н5440	—	—	—	352768,30	275562,74	—	—	—
н5450	—	—	—	352763,58	275561,64	—	—	—
н5460	—	—	—	352765,49	275553,58	—	—	—
н5430	—	—	—	352770,10	275554,85	—	—	—
622	352771,13	275553,54	—	—	—	—	—	—
623	352768,98	275561,91	—	—	—	—	—	—
624	352763,74	275560,71	—	—	—	—	—	—
625	352765,74	275552,23	—	—	—	—	—	—

2. Иные сведения об объекте недвижимости с кадастровым номером 05:04:000009:736

1. —

КАРТА-ПЛАН ТЕРРИТОРИИ

Сведения о зданиях, сооружениях, объектах незавершенного строительства, необходимые для исправления реестровых ошибок в сведениях об описании их местоположения

3. Пояснения к сведениям об объекте недвижимости с кадастровым номером 05:04:000009:736

1. —

1. Сведения о характерных точках контура _____ здание _____ с кадастровым номером 05:04:000009:737

вид объекта недвижимости (здание, сооружение, объект незавершенного строительства)

Система координат МСК-05

Зона № —

Обозначение характерных точек контура	Содержатся в Едином государственном реестре недвижимости			Определены в ходе выполнения комплексных кадастровых работ			Метод определения координат	Формулы, примененные для расчета средней квадратической погрешности определения координат характерных точек границ (M _Г), с подставленными в такие формулы значениями и итоговые (вычисленные) значения M _Г , м
	Координаты, м		Радиус, м	Координаты, м		Радиус, м		
	X	Y	R	X	Y	R		
1	2	3	4	5	6	7	8	9
н4220	—	—	—	352608,10	275577,5 3	—	—	—
н4230	—	—	—	352617,72	275579,5 6	—	—	—
н4240	—	—	—	352613,41	275598,0 2	—	—	—
н4250	—	—	—	352604,16	275596,2 5	—	—	—
н4220	—	—	—	352608,10	275577,5 3	—	—	—
493	352618,60	275579,82	—	—	—	—	—	—
494	352614,41	275598,84	—	—	—	—	—	—
495	352604,20	275596,72	—	—	—	—	—	—
496	352608,21	275577,61	—	—	—	—	—	—

2. Другие сведения об объекте недвижимости с кадастровым номером 05:04:000009:737

1. —

КАРТА-ПЛАН ТЕРРИТОРИИ

Сведения о зданиях, сооружениях, объектах незавершенного строительства, необходимые для исправления реестровых ошибок в сведениях об описании их местоположения

155	353119,13	275947,36	—	—	—	—	—	—
156	353119,64	275945,18	—	—	—	—	—	—
157	353115,09	275944,32	—	—	—	—	—	—
158	353116,17	275938,99	—	—	—	—	—	—

2. Иные сведения об объекте недвижимости с кадастровым номером 05:04:000009:738

1. —

3. Пояснения к сведениям об объекте недвижимости с кадастровым номером 05:04:000009:738

1. —

1. Сведения о характерных точках контура _____ здание _____ с кадастровым номером 05:04:000009:743

вид объекта недвижимости (здание, сооружение, объект незавершенного строительства)

Система координат МСК-05

Зона № —

Обозначение характерных точек контура	Содержатся в Едином государственном реестре недвижимости			Определены в ходе выполнения комплексных кадастровых работ			Метод определения координат	Формулы, примененные для расчета средней квадратической погрешности определения координат характерных точек границ (M _i), с подставленными в такие формулы значениями и итоговые (вычисленные) значения M _i , м
	Координаты, м		Радиус, м	Координаты, м		Радиус, м		
	X	Y	R	X	Y	R		
1	2	3	4	5	6	7	8	9
н2430	—	—	—	352998,07	275602,0 0	—	—	—
н2440	—	—	—	352996,70	275609,6 8	—	—	—
н2450	—	—	—	352991,21	275608,9 5	—	—	—
н2460	—	—	—	352992,36	275601,1 2	—	—	—
н2430	—	—	—	352998,07	275602,0 0	—	—	—

КАРТА-ПЛАН ТЕРРИТОРИИ

Сведения о зданиях, сооружениях, объектах незавершенного строительства, необходимые для исправления реестровых ошибок в сведениях об описании их местоположения

277	352999,17	275600,80	—	—	—	—	—	—
278	352997,62	275609,25	—	—	—	—	—	—
279	352991,22	275608,10	—	—	—	—	—	—
280	352992,68	275599,89	—	—	—	—	—	—

2. Иные сведения об объекте недвижимости с кадастровым номером 05:04:000009:743

1. —

3. Пояснения к сведениям об объекте недвижимости с кадастровым номером 05:04:000009:743

1. —

1. Сведения о характерных точках контура _____ здание _____ с кадастровым номером 05:04:000009:744

вид объекта недвижимости (здание, сооружение, объект незавершенного строительства)

Система координат МСК-05

Зона № —

Обозначение характерных точек контура	Содержатся в Едином государственном реестре недвижимости			Определены в ходе выполнения комплексных кадастровых работ			Метод определения координат	Формулы, примененные для расчета средней квадратической погрешности определения координат характерных точек границ (M _i), с подставленными в такие формулы значениями и итоговые (вычисленные) значения M _i , м
	Координаты, м		Радиус, м	Координаты, м		Радиус, м		
	X	Y	R	X	Y	R		
1	2	3	4	5	6	7	8	9
н310	—	—	—	353328,83	275554,3 0	—	—	—
н320	—	—	—	353331,49	275563,8 8	—	—	—
н330	—	—	—	353323,91	275565,8 1	—	—	—
н340	—	—	—	353321,48	275556,2 3	—	—	—
н310	—	—	—	353328,83	275554,3 0	—	—	—

КАРТА-ПЛАН ТЕРРИТОРИИ

Сведения о зданиях, сооружениях, объектах незавершенного строительства, необходимые для исправления реестровых ошибок в сведениях об описании их местоположения

35	353327,62	275544,39	—	—	—	—	—	—
36	353332,96	275563,23	—	—	—	—	—	—
37	353324,23	275565,28	—	—	—	—	—	—
38	353319,53	275546,38	—	—	—	—	—	—

2. Иные сведения об объекте недвижимости с кадастровым номером 05:04:000009:744

1. —

3. Пояснения к сведениям об объекте недвижимости с кадастровым номером 05:04:000009:744

1. —

1. Сведения о характерных точках контура _____ здание _____ с кадастровым номером 05:04:000009:745

вид объекта недвижимости (здание, сооружение, объект незавершенного строительства)

Система координат МСК-05

Зона № —

Обозначение характерных точек контура	Содержатся в Едином государственном реестре недвижимости			Определены в ходе выполнения комплексных кадастровых работ			Метод определения координат	Формулы, примененные для расчета средней квадратической погрешности определения координат характерных точек границ (M _i), с подставленными в такие формулы значениями и итоговые (вычисленные) значения M _i , м
	Координаты, м		Радиус, м	Координаты, м		Радиус, м		
	X	Y	R	X	Y	R		
1	2	3	4	5	6	7	8	9
н4870	—	—	—	352182,11	275775,9 2	—	—	—
н4880	—	—	—	352198,26	275777,0 4	—	—	—
н4890	—	—	—	352197,27	275793,5 1	—	—	—
н4900	—	—	—	352193,04	275793,4 4	—	—	—
н4910	—	—	—	352193,34	275787,3 7	—	—	—

КАРТА-ПЛАН ТЕРРИТОРИИ

Сведения о зданиях, сооружениях, объектах незавершенного строительства, необходимые для исправления реестровых ошибок в сведениях об описании их местоположения

н492О	—	—	—	352190,78	275787,2 4	—	—	—
н493О	—	—	—	352190,87	275783,9 3	—	—	—
н494О	—	—	—	352181,88	275783,4 0	—	—	—
н487О	—	—	—	352182,11	275775,9 2	—	—	—
562	352199,52	275775,38	—	—	—	—	—	—
563	352198,19	275793,04	—	—	—	—	—	—
564	352192,78	275792,78	—	—	—	—	—	—
565	352193,37	275786,86	—	—	—	—	—	—
566	352190,84	275786,69	—	—	—	—	—	—
567	352191,09	275782,69	—	—	—	—	—	—
568	352181,84	275782,43	—	—	—	—	—	—
569	352182,07	275774,08	—	—	—	—	—	—

2. Иные сведения об объекте недвижимости с кадастровым номером 05:04:000009:745

1. —

3. Пояснения к сведениям об объекте недвижимости с кадастровым номером 05:04:000009:745

1. —

1. Сведения о характерных точках контура _____ здание _____ с кадастровым номером 05:04:000009:746

вид объекта недвижимости (здание, сооружение, объект незавершенного строительства)

Система координат МСК-05

Зона № —

КАРТА-ПЛАН ТЕРРИТОРИИ

Сведения о зданиях, сооружениях, объектах незавершенного строительства, необходимые для исправления реестровых ошибок в сведениях об описании их местоположения

Обозначение характерных точек контура	Содержатся в Едином государственном реестре недвижимости			Определены в ходе выполнения комплексных кадастровых работ			Метод определения координат	Формулы, примененные для расчета средней квадратической погрешности определения координат характерных точек границ (M _г), с подставленными в такие формулы значениями и итоговые (вычисленные) значения M _г , м
	Координаты, м		Радиус, м	Координаты, м		Радиус, м		
	X	Y	R	X	Y	R		
1	2	3	4	5	6	7	8	9
н501О	—	—	—	352170,01	275631,6 1	—	—	—
н502О	—	—	—	352168,26	275644,3 2	—	—	—
н503О	—	—	—	352156,54	275643,0 3	—	—	—
н504О	—	—	—	352157,96	275630,0 1	—	—	—
н501О	—	—	—	352170,01	275631,6 1	—	—	—
576	352171,42	275630,64	—	—	—	—	—	—
577	352169,72	275644,06	—	—	—	—	—	—
578	352156,85	275642,57	—	—	—	—	—	—
579	352158,37	275628,74	—	—	—	—	—	—

2. Иные сведения об объекте недвижимости с кадастровым номером 05:04:000009:746

1. —

3. Пояснения к сведениям об объекте недвижимости с кадастровым номером 05:04:000009:746

1. —

1. Сведения о характерных точках контура _____ здание _____ с кадастровым номером 05:04:000009:747

вид объекта недвижимости (здание, сооружение, объект незавершенного строительства)

КАРТА-ПЛАН ТЕРРИТОРИИ

Сведения о зданиях, сооружениях, объектах незавершенного строительства, необходимые для исправления реестровых ошибок в сведениях об описании их местоположения

Обозначение характерных точек контура	Содержатся в Едином государственном реестре недвижимости			Определены в ходе выполнения комплексных кадастровых работ			Метод определения координат	Формулы, примененные для расчета средней квадратической погрешности определения координат характерных точек границ (M _t), с подставленными в такие формулы значениями и итоговые (вычисленные) значения M _t , м
	Координаты, м		Радиус, м	Координаты, м		Радиус, м		
	X	Y	R	X	Y	R		
1	2	3	4	5	6	7	8	9
н4670	—	—	—	352299,61	275790,2 7	—	—	—
н4680	—	—	—	352314,15	275790,7 3	—	—	—
н4690	—	—	—	352313,52	275808,1 2	—	—	—
н4700	—	—	—	352305,54	275807,9 6	—	—	—
н4710	—	—	—	352305,80	275798,3 8	—	—	—
н4720	—	—	—	352299,37	275798,2 1	—	—	—
н4670	—	—	—	352299,61	275790,2 7	—	—	—
538	352315,34	275786,30	—	—	—	—	—	—
539	352314,28	275805,26	—	—	—	—	—	—
540	352305,55	275804,91	—	—	—	—	—	—
541	352306,30	275794,56	—	—	—	—	—	—
542	352299,41	275794,22	—	—	—	—	—	—
543	352300,07	275785,17	—	—	—	—	—	—

2. Иные сведения об объекте недвижимости с кадастровым номером 05:04:000009:747

1. —

КАРТА-ПЛАН ТЕРРИТОРИИ

Сведения о зданиях, сооружениях, объектах незавершенного строительства, необходимые для исправления реестровых ошибок в сведениях об описании их местоположения

3. Пояснения к сведениям об объекте недвижимости с кадастровым номером 05:04:000009:747

1. —

1. Сведения о характерных точках контура _____ здание _____ с кадастровым номером 05:04:000009:749

вид объекта недвижимости (здание, сооружение, объект незавершенного строительства)

Система координат МСК-05

Зона № —

Обозначение характерных точек контура	Содержатся в Едином государственном реестре недвижимости			Определены в ходе выполнения комплексных кадастровых работ			Метод определения координат	Формулы, примененные для расчета средней квадратической погрешности определения координат характерных точек границ (M _Г), с подставленными в такие формулы значениями и итоговые (вычисленные) значения M _Г , м
	Координаты, м		Радиус, м	Координаты, м		Радиус, м		
	X	Y	R	X	Y	R		
1	2	3	4	5	6	7	8	9
н4370	—	—	—	352560,71	275439,39	—	—	—
н4380	—	—	—	352568,48	275440,90	—	—	—
н4390	—	—	—	352567,23	275448,57	—	—	—
н4400	—	—	—	352559,27	275447,31	—	—	—
н4370	—	—	—	352560,71	275439,39	—	—	—
508	352569,32	275440,12	—	—	—	—	—	—
509	352567,75	275448,96	—	—	—	—	—	—
510	352558,94	275447,55	—	—	—	—	—	—
511	352560,51	275438,64	—	—	—	—	—	—

2. Иные сведения об объекте недвижимости с кадастровым номером 05:04:000009:749

1. —

КАРТА-ПЛАН ТЕРРИТОРИИ

Сведения о зданиях, сооружениях, объектах незавершенного строительства, необходимые для исправления реестровых ошибок в сведениях об описании их местоположения

3. Пояснения к сведениям об объекте недвижимости с кадастровым номером 05:04:000009:749

1. —

1. Сведения о характерных точках контура _____ здание _____ с кадастровым номером 05:04:000009:750

вид объекта недвижимости (здание, сооружение, объект незавершенного строительства)

Система координат МСК-05

Зона № —

Обозначение характерных точек контура	Содержатся в Едином государственном реестре недвижимости			Определены в ходе выполнения комплексных кадастровых работ			Метод определения координат	Формулы, примененные для расчета средней квадратической погрешности определения координат характерных точек границ (M _t), с подставленными в такие формулы значениями и итоговые (вычисленные) значения M _t , м
	Координаты, м		Радиус, м	Координаты, м		Радиус, м		
	X	Y	R	X	Y	R		
1	2	3	4	5	6	7	8	9
н2570	—	—	—	352965,56	275650,7 1	—	—	—
н2580	—	—	—	352961,00	275669,4 5	—	—	—
н2590	—	—	—	352956,25	275668,3 7	—	—	—
н2600	—	—	—	352958,05	275660,9 2	—	—	—
н2610	—	—	—	352956,87	275660,6 6	—	—	—
н2620	—	—	—	352957,79	275657,3 7	—	—	—
н2630	—	—	—	352958,80	275657,6 0	—	—	—
н2640	—	—	—	352960,77	275649,4 3	—	—	—
н2570	—	—	—	352965,56	275650,7 1	—	—	—

КАРТА-ПЛАН ТЕРРИТОРИИ

Сведения о зданиях, сооружениях, объектах незавершенного строительства, необходимые для исправления реестровых ошибок в сведениях об описании их местоположения

291	352966,79	275649,04	—	—	—	—	—	—
292	352962,46	275668,75	—	—	—	—	—	—
293	352957,10	275667,63	—	—	—	—	—	—
294	352958,57	275661,26	—	—	—	—	—	—
295	352956,95	275660,93	—	—	—	—	—	—
296	352958,13	275656,12	—	—	—	—	—	—
297	352959,67	275656,33	—	—	—	—	—	—
298	352961,43	275648,13	—	—	—	—	—	—

2. Иные сведения об объекте недвижимости с кадастровым номером 05:04:000009:750

1. —

3. Пояснения к сведениям об объекте недвижимости с кадастровым номером 05:04:000009:750

1. —

1. Сведения о характерных точках контура _____ здание _____ с кадастровым номером 05:04:000009:751

вид объекта недвижимости (здание, сооружение, объект незавершенного строительства)

Система координат МСК-05

Зона № —

Обозначение характерных точек контура	Содержатся в Едином государственном реестре недвижимости			Определены в ходе выполнения комплексных кадастровых работ			Метод определения координат	Формулы, примененные для расчета средней квадратической погрешности определения координат характерных точек границ (M_t), с подставленными в такие формулы значениями и итоговые (вычисленные) значения M_t , м
	Координаты, м		Радиус, м	Координаты, м		Радиус, м		
	X	Y	R	X	Y	R		
1	2	3	4	5	6	7	8	9
н510	—	—	—	353149,73	275531,30	—	—	—
н520	—	—	—	353159,77	275532,64	—	—	—
н530	—	—	—	353158,16	275542,98	—	—	—

КАРТА-ПЛАН ТЕРРИТОРИИ

Сведения о зданиях, сооружениях, объектах незавершенного строительства, необходимые для исправления реестровых ошибок в сведениях об описании их местоположения

н540	—	—	—	353148,29	275541,6 0	—	—	—
н510	—	—	—	353149,73	275531,3 0	—	—	—
53	353161,04	275531,76	—	—	—	—	—	—
54	353159,00	275543,48	—	—	—	—	—	—
55	353148,07	275541,82	—	—	—	—	—	—
56	353149,86	275529,94	—	—	—	—	—	—

2. Иные сведения об объекте недвижимости с кадастровым номером 05:04:000009:751

1. —

3. Пояснения к сведениям об объекте недвижимости с кадастровым номером 05:04:000009:751

1. —

1. Сведения о характерных точках контура _____ здание _____ с кадастровым номером 05:04:000009:752

вид объекта недвижимости (здание, сооружение, объект незавершенного строительства)

Система координат МСК-05

Зона № —

Обозначение характерных точек контура	Содержатся в Едином государственном реестре недвижимости			Определены в ходе выполнения комплексных кадастровых работ			Метод определения координат	Формулы, примененные для расчета средней квадратической погрешности определения координат характерных точек границ (M_t), с подставленными в такие формулы значениями и итоговые (вычисленные) значения M_t , м
	Координаты, м		Радиус, м	Координаты, м		Радиус, м		
	X	Y	R	X	Y	R		
1	2	3	4	5	6	7	8	9
н2390	—	—	—	353017,11	275586,7 4	—	—	—
н2400	—	—	—	353014,19	275600,5 2	—	—	—
н2410	—	—	—	353002,80	275598,4 2	—	—	—

КАРТА-ПЛАН ТЕРРИТОРИИ

Сведения о зданиях, сооружениях, объектах незавершенного строительства, необходимые для исправления реестровых ошибок в сведениях об описании их местоположения

н2420	—	—	—	353005,53	275584,5 7	—	—	—
н2390	—	—	—	353017,11	275586,7 4	—	—	—
273	353017,63	275585,41	—	—	—	—	—	—
274	353014,69	275599,87	—	—	—	—	—	—
275	353002,09	275597,55	—	—	—	—	—	—
276	353005,12	275582,59	—	—	—	—	—	—

2. Иные сведения об объекте недвижимости с кадастровым номером 05:04:000009:752

1. —

3. Пояснения к сведениям об объекте недвижимости с кадастровым номером 05:04:000009:752

1. —

1. Сведения о характерных точках контура _____ здание _____ с кадастровым номером 05:04:000009:753

вид объекта недвижимости (здание, сооружение, объект незавершенного строительства)

Система координат МСК-05

Зона № —

Обозначение характерных точек контура	Содержатся в Едином государственном реестре недвижимости			Определены в ходе выполнения комплексных кадастровых работ			Метод определения координат	Формулы, примененные для расчета средней квадратической погрешности определения координат характерных точек границ (M_t), с подставленными в такие формулы значениями и итоговые (вычисленные) значения M_t , м
	Координаты, м		Радиус, м	Координаты, м		Радиус, м		
	X	Y	R	X	Y	R		
1	2	3	4	5	6	7	8	9
н590	—	—	—	353135,53	275620,6 2	—	—	—
н600	—	—	—	353132,78	275637,9 4	—	—	—
н610	—	—	—	353124,51	275636,6 1	—	—	—

КАРТА-ПЛАН ТЕРРИТОРИИ

Сведения о зданиях, сооружениях, объектах незавершенного строительства, необходимые для исправления реестровых ошибок в сведениях об описании их местоположения

н620	—	—	—	353127,02	275619,3 4	—	—	—
н590	—	—	—	353135,53	275620,6 2	—	—	—
63	353136,64	275617,61	—	—	—	—	—	—
64	353134,05	275636,23	—	—	—	—	—	—
65	353124,20	275634,65	—	—	—	—	—	—
66	353126,80	275616,12	—	—	—	—	—	—

2. Иные сведения об объекте недвижимости с кадастровым номером 05:04:000009:753

1. —

3. Пояснения к сведениям об объекте недвижимости с кадастровым номером 05:04:000009:753

1. —

1. Сведения о характерных точках контура _____ здание _____ с кадастровым номером 05:04:000009:754

вид объекта недвижимости (здание, сооружение, объект незавершенного строительства)

Система координат МСК-05

Зона № —

Обозначение характерных точек контура	Содержатся в Едином государственном реестре недвижимости			Определены в ходе выполнения комплексных кадастровых работ			Метод определения координат	Формулы, примененные для расчета средней квадратической погрешности определения координат характерных точек границ (M_t), с подставленными в такие формулы значениями и итоговые (вычисленные) значения M_t , м
	Координаты, м		Радиус, м	Координаты, м		Радиус, м		
	X	Y	R	X	Y	R		
1	2	3	4	5	6	7	8	9
н2730	—	—	—	352933,96	275644,7 2	—	—	—
н2740	—	—	—	352938,11	275645,1 6	—	—	—
н2750	—	—	—	352937,32	275654,0 8	—	—	—

КАРТА-ПЛАН ТЕРРИТОРИИ

Сведения о зданиях, сооружениях, объектах незавершенного строительства, необходимые для исправления реестровых ошибок в сведениях об описании их местоположения

н2760	—	—	—	352936,14	275660,7 8	—	—	—
н2770	—	—	—	352929,71	275660,1 4	—	—	—
н2780	—	—	—	352930,52	275653,5 1	—	—	—
н2790	—	—	—	352933,08	275653,7 1	—	—	—
н2730	—	—	—	352933,96	275644,7 2	—	—	—
303	352939,46	275643,73	—	—	—	—	—	—
304	352937,03	275660,21	—	—	—	—	—	—
305	352929,72	275659,30	—	—	—	—	—	—
306	352930,69	275651,77	—	—	—	—	—	—
307	352933,10	275652,26	—	—	—	—	—	—
308	352934,56	275642,90	—	—	—	—	—	—

2. Иные сведения об объекте недвижимости с кадастровым номером 05:04:000009:754

1. —

3. Пояснения к сведениям об объекте недвижимости с кадастровым номером 05:04:000009:754

1. —

1. Сведения о характерных точках контура _____ здание _____ с кадастровым номером 05:04:000009:755

вид объекта недвижимости (здание, сооружение, объект незавершенного строительства)

Система координат МСК-05

Зона № —

КАРТА-ПЛАН ТЕРРИТОРИИ

Сведения о зданиях, сооружениях, объектах незавершенного строительства, необходимые для исправления реестровых ошибок в сведениях об описании их местоположения

Обозначение характерных точек контура	Содержатся в Едином государственном реестре недвижимости			Определены в ходе выполнения комплексных кадастровых работ			Метод определения координат	Формулы, примененные для расчета средней квадратической погрешности определения координат характерных точек границ (M _t), с подставленными в такие формулы значениями и итоговые (вычисленные) значения M _t , м
	Координаты, м		Радиус, м	Координаты, м		Радиус, м		
	X	Y	R	X	Y	R		
1	2	3	4	5	6	7	8	9
н450	—	—	—	353214,24	275616,0 8	—	—	—
н460	—	—	—	353218,24	275631,2 3	—	—	—
н470	—	—	—	353211,28	275633,3 0	—	—	—
н480	—	—	—	353208,40	275622,3 1	—	—	—
н490	—	—	—	353199,80	275624,6 1	—	—	—
н500	—	—	—	353198,62	275620,3 7	—	—	—
н450	—	—	—	353214,24	275616,0 8	—	—	—
47	353214,13	275612,46	—	—	—	—	—	—
48	353218,15	275627,90	—	—	—	—	—	—
49	353208,18	275630,49	—	—	—	—	—	—
50	353205,92	275621,78	—	—	—	—	—	—
51	353199,70	275623,41	—	—	—	—	—	—
52	353197,84	275616,69	—	—	—	—	—	—

2. Иные сведения об объекте недвижимости с кадастровым номером 05:04:000009:755

1. —

КАРТА-ПЛАН ТЕРРИТОРИИ

Сведения о зданиях, сооружениях, объектах незавершенного строительства, необходимые для исправления реестровых ошибок в сведениях об описании их местоположения

3. Пояснения к сведениям об объекте недвижимости с кадастровым номером 05:04:000009:755

1. —

1. Сведения о характерных точках контура _____ здание _____ с кадастровым номером 05:04:000009:756

вид объекта недвижимости (здание, сооружение, объект незавершенного строительства)

Система координат МСК-05

Зона № —

Обозначение характерных точек контура	Содержатся в Едином государственном реестре недвижимости			Определены в ходе выполнения комплексных кадастровых работ			Метод определения координат	Формулы, примененные для расчета средней квадратической погрешности определения координат характерных точек границ (M _t), с подставленными в такие формулы значениями и итоговые (вычисленные) значения M _t , м
	Координаты, м		Радиус, м	Координаты, м		Радиус, м		
	X	Y	R	X	Y	R		
1	2	3	4	5	6	7	8	9
н2150	—	—	—	353018,07	275474,5 6	—	—	—
н2160	—	—	—	353032,57	275478,1 0	—	—	—
н2170	—	—	—	353030,87	275485,2 5	—	—	—
н2180	—	—	—	353016,17	275481,8 1	—	—	—
н2150	—	—	—	353018,07	275474,5 6	—	—	—
243	353035,62	275477,79	—	—	—	—	—	—
244	353034,72	275481,02	—	—	—	—	—	—
245	353032,68	275480,60	—	—	—	—	—	—
246	353031,43	275485,15	—	—	—	—	—	—
247	353016,38	275481,58	—	—	—	—	—	—
248	353018,11	275473,74	—	—	—	—	—	—

КАРТА-ПЛАН ТЕРРИТОРИИ

Сведения о зданиях, сооружениях, объектах незавершенного строительства, необходимые для исправления реестровых ошибок в сведениях об описании их местоположения

2. Иные сведения об объекте недвижимости с кадастровым номером 05:04:000009:756

1. —

3. Пояснения к сведениям об объекте недвижимости с кадастровым номером 05:04:000009:756

1. —

1. Сведения о характерных точках контура _____ здание _____ с кадастровым номером 05:04:000009:757

вид объекта недвижимости (здание, сооружение, объект незавершенного строительства)

Система координат МСК-05

Зона № —

Обозначение характерных точек контура	Содержатся в Едином государственном реестре недвижимости			Определены в ходе выполнения комплексных кадастровых работ			Метод определения координат	Формулы, примененные для расчета средней квадратической погрешности определения координат характерных точек границ (M _i), с подставленными в такие формулы значениями и итоговые (вычисленные) значения M _i , м
	Координаты, м		Радиус, м	Координаты, м		Радиус, м		
	X	Y	R	X	Y	R		
1	2	3	4	5	6	7	8	9
н2470	—	—	—	352963,25	275583,2 3	—	—	—
н2480	—	—	—	352960,86	275594,8 5	—	—	—
н2490	—	—	—	352948,52	275592,3 5	—	—	—
н2500	—	—	—	352950,19	275584,1 2	—	—	—
н2510	—	—	—	352943,73	275582,8 1	—	—	—
н2520	—	—	—	352944,68	275579,2 6	—	—	—
н2470	—	—	—	352963,25	275583,2 3	—	—	—

КАРТА-ПЛАН ТЕРРИТОРИИ

Сведения о зданиях, сооружениях, объектах незавершенного строительства, необходимые для исправления реестровых ошибок в сведениях об описании их местоположения

281	352964,29	275582,13	—	—	—	—	—	—
282	352961,59	275594,81	—	—	—	—	—	—
283	352947,87	275591,99	—	—	—	—	—	—
284	352950,08	275583,63	—	—	—	—	—	—
285	352943,85	275582,39	—	—	—	—	—	—
286	352944,74	275577,83	—	—	—	—	—	—

2. Иные сведения об объекте недвижимости с кадастровым номером 05:04:000009:757

1. —

3. Пояснения к сведениям об объекте недвижимости с кадастровым номером 05:04:000009:757

1. —

1. Сведения о характерных точках контура _____ здание _____ с кадастровым номером 05:04:000009:758

вид объекта недвижимости (здание, сооружение, объект незавершенного строительства)

Система координат МСК-05

Зона № —

Обозначение характерных точек контура	Содержатся в Едином государственном реестре недвижимости			Определены в ходе выполнения комплексных кадастровых работ			Метод определения координат	Формулы, примененные для расчета средней квадратической погрешности определения координат характерных точек границ (M_t), с подставленными в такие формулы значениями и итоговые (вычисленные) значения M_t , м
	Координаты, м		Радиус, м	Координаты, м		Радиус, м		
	X	Y	R	X	Y	R		
1	2	3	4	5	6	7	8	9
н3440	—	—	—	352791,93	275844,0 1	—	—	—
н3450	—	—	—	352788,09	275859,8 6	—	—	—
н3460	—	—	—	352780,44	275858,2 2	—	—	—
н3470	—	—	—	352784,09	275842,4 0	—	—	—

КАРТА-ПЛАН ТЕРРИТОРИИ

Сведения о зданиях, сооружениях, объектах незавершенного строительства, необходимые для исправления реестровых ошибок в сведениях об описании их местоположения

н3440	—	—	—	352791,93	275844,0 1	—	—	—
389	352794,02	275842,18	—	—	—	—	—	—
390	352790,58	275858,77	—	—	—	—	—	—
391	352781,57	275856,66	—	—	—	—	—	—
392	352785,43	275840,39	—	—	—	—	—	—

2. Иные сведения об объекте недвижимости с кадастровым номером 05:04:000009:758

1. —

3. Пояснения к сведениям об объекте недвижимости с кадастровым номером 05:04:000009:758

1. —

1. Сведения о характерных точках контура _____ здание _____ с кадастровым номером 05:04:000009:764

вид объекта недвижимости (здание, сооружение, объект незавершенного строительства)

Система координат МСК-05

Зона № —

Обозначение характерных точек контура	Содержатся в Едином государственном реестре недвижимости			Определены в ходе выполнения комплексных кадастровых работ			Метод определения координат	Формулы, примененные для расчета средней квадратической погрешности определения координат характерных точек границ (M _t), с подставленными в такие формулы значениями и итоговые (вычисленные) значения M _t , м
	Координаты, м		Радиус, м	Координаты, м		Радиус, м		
	X	Y	R	X	Y	R		
1	2	3	4	5	6	7	8	9
н930	—	—	—	353284,62	276025,3 1	—	—	—
н940	—	—	—	353282,00	276043,4 9	—	—	—
н950	—	—	—	353277,77	276043,0 9	—	—	—
н960	—	—	—	353280,49	276024,5 5	—	—	—

КАРТА-ПЛАН ТЕРРИТОРИИ

Сведения о зданиях, сооружениях, объектах незавершенного строительства, необходимые для исправления реестровых ошибок в сведениях об описании их местоположения

н930	—	—	—	353284,62	276025,3 1	—	—	—
97	353286,83	276026,20	—	—	—	—	—	—
98	353284,43	276043,13	—	—	—	—	—	—
99	353279,90	276042,47	—	—	—	—	—	—
100	353280,71	276036,77	—	—	—	—	—	—
101	353279,09	276036,54	—	—	—	—	—	—
102	353279,51	276033,32	—	—	—	—	—	—
103	353281,22	276033,56	—	—	—	—	—	—
104	353282,34	276025,61	—	—	—	—	—	—

2. Иные сведения об объекте недвижимости с кадастровым номером 05:04:000009:764

1. —

3. Пояснения к сведениям об объекте недвижимости с кадастровым номером 05:04:000009:764

1. —

1. Сведения о характерных точках контура _____ здание _____ с кадастровым номером 05:04:000009:770

вид объекта недвижимости (здание, сооружение, объект незавершенного строительства)

Система координат МСК-05

Зона № —

Обозначение характерных точек контура	Содержатся в Едином государственном реестре недвижимости			Определены в ходе выполнения комплексных кадастровых работ			Метод определения координат	Формулы, примененные для расчета средней квадратической погрешности определения координат характерных точек границ (M _г), с подставленными в такие формулы значениями и итоговые (вычисленные) значения M _г , м
	Координаты, м		Радиус, м	Координаты, м		Радиус, м		
	X	Y	R	X	Y	R		
1	2	3	4	5	6	7	8	9
н1010	—	—	—	353235,78	275970,1 7	—	—	—
н1020	—	—	—	353244,71	275970,3 7	—	—	—

КАРТА-ПЛАН ТЕРРИТОРИИ

Сведения о зданиях, сооружениях, объектах незавершенного строительства, необходимые для исправления реестровых ошибок в сведениях об описании их местоположения

н103О	—	—	—	353244,05	275985,3 6	—	—	—
н104О	—	—	—	353235,03	275985,2 0	—	—	—
н101О	—	—	—	353235,78	275970,1 7	—	—	—
109	353246,48	275967,54	—	—	—	—	—	—
110	353245,97	275984,05	—	—	—	—	—	—
111	353236,88	275983,82	—	—	—	—	—	—
112	353237,53	275972,93	—	—	—	—	—	—
113	353234,54	275972,70	—	—	—	—	—	—
114	353234,64	275966,97	—	—	—	—	—	—

2. Иные сведения об объекте недвижимости с кадастровым номером 05:04:000009:770

1. —

3. Пояснения к сведениям об объекте недвижимости с кадастровым номером 05:04:000009:770

1. —

1. Сведения о характерных точках контура _____ здание _____ с кадастровым номером 05:04:000009:771

вид объекта недвижимости (здание, сооружение, объект незавершенного строительства)

Система координат МСК-05

Зона № —

Обозначение характерных точек контура	Содержатся в Едином государственном реестре недвижимости			Определены в ходе выполнения комплексных кадастровых работ			Метод определения координат	Формулы, примененные для расчета средней квадратической погрешности определения координат характерных точек границ (M _t), с подставленными в такие формулы значениями и итоговые (вычисленные) значения M _t , м
	Координаты, м		Радиус, м	Координаты, м		Радиус, м		
	X	Y	R	X	Y	R		
1	2	3	4	5	6	7	8	9
н253О	—	—	—	352972,65	275652,0 6	—	—	—

КАРТА-ПЛАН ТЕРРИТОРИИ

Сведения о зданиях, сооружениях, объектах незавершенного строительства, необходимые для исправления реестровых ошибок в сведениях об описании их местоположения

н2540	—	—	—	352977,34	275652,6 8	—	—	—
н2550	—	—	—	352974,69	275670,0 1	—	—	—
н2560	—	—	—	352970,22	275669,5 8	—	—	—
н2530	—	—	—	352972,65	275652,0 6	—	—	—
287	352978,37	275651,56	—	—	—	—	—	—
288	352973,82	275680,00	—	—	—	—	—	—
289	352968,85	275679,52	—	—	—	—	—	—
290	352973,13	275650,77	—	—	—	—	—	—

2. Иные сведения об объекте недвижимости с кадастровым номером 05:04:000009:771

1. —

3. Пояснения к сведениям об объекте недвижимости с кадастровым номером 05:04:000009:771

1. —

1. Сведения о характерных точках контура _____ здание _____ с кадастровым номером 05:04:000009:772

вид объекта недвижимости (здание, сооружение, объект незавершенного строительства)

Система координат МСК-05

Зона № —

Обозначение характерных точек контура	Содержатся в Едином государственном реестре недвижимости			Определены в ходе выполнения комплексных кадастровых работ			Метод определения координат	Формулы, примененные для расчета средней квадратической погрешности определения координат характерных точек границ (M _t), с подставленными в такие формулы значениями и итоговые (вычисленные) значения M _t , м
	Координаты, м		Радиус, м	Координаты, м		Радиус, м		
	X	Y	R	X	Y	R		
1	2	3	4	5	6	7	8	9
н5170	—	—	—	352711,44	275994,9 1	—	—	—

КАРТА-ПЛАН ТЕРРИТОРИИ

Сведения о зданиях, сооружениях, объектах незавершенного строительства, необходимые для исправления реестровых ошибок в сведениях об описании их местоположения

н5180	—	—	—	352710,81	275999,3 1	—	—	—
н5190	—	—	—	352695,56	275996,4 5	—	—	—
н5200	—	—	—	352696,18	275992,0 9	—	—	—
н5170	—	—	—	352711,44	275994,9 1	—	—	—
592	352713,45	275991,76	—	—	—	—	—	—
593	352712,33	275997,45	—	—	—	—	—	—
594	352696,05	275994,42	—	—	—	—	—	—
595	352696,89	275988,92	—	—	—	—	—	—

2. Иные сведения об объекте недвижимости с кадастровым номером 05:04:000009:772

1. —

3. Пояснения к сведениям об объекте недвижимости с кадастровым номером 05:04:000009:772

1. —

1. Сведения о характерных точках контура _____ здание _____ с кадастровым номером 05:04:000009:773

вид объекта недвижимости (здание, сооружение, объект незавершенного строительства)

Система координат МСК-05

Зона № —

Обозначение характерных точек контура	Содержатся в Едином государственном реестре недвижимости			Определены в ходе выполнения комплексных кадастровых работ			Метод определения координат	Формулы, примененные для расчета средней квадратической погрешности определения координат характерных точек границ (M _t), с подставленными в такие формулы значениями и итоговые (вычисленные) значения M _t , м
	Координаты, м		Радиус, м	Координаты, м		Радиус, м		
	X	Y	R	X	Y	R		
1	2	3	4	5	6	7	8	9
н4410	—	—	—	352446,86	275517,4 3	—	—	—

КАРТА-ПЛАН ТЕРРИТОРИИ

Сведения о зданиях, сооружениях, объектах незавершенного строительства, необходимые для исправления реестровых ошибок в сведениях об описании их местоположения

н4420	—	—	—	352465,27	275521,1 0	—	—	—
н4430	—	—	—	352464,32	275525,7 6	—	—	—
н4440	—	—	—	352445,94	275521,8 2	—	—	—
н4410	—	—	—	352446,86	275517,4 3	—	—	—
512	352466,31	275520,38	—	—	—	—	—	—
513	352465,10	275525,79	—	—	—	—	—	—
514	352446,06	275521,69	—	—	—	—	—	—
515	352447,55	275516,35	—	—	—	—	—	—

2. Иные сведения об объекте недвижимости с кадастровым номером 05:04:000009:773

1. —

3. Пояснения к сведениям об объекте недвижимости с кадастровым номером 05:04:000009:773

1. —

1. Сведения о характерных точках контура _____ здание _____ с кадастровым номером 05:04:000009:795

вид объекта недвижимости (здание, сооружение, объект незавершенного строительства)

Система координат МСК-05

Зона № —

Обозначение характерных точек контура	Содержатся в Едином государственном реестре недвижимости			Определены в ходе выполнения комплексных кадастровых работ			Метод определения координат	Формулы, примененные для расчета средней квадратической погрешности определения координат характерных точек границ (M _t), с подставленными в такие формулы значениями и итоговые (вычисленные) значения M _t , м
	Координаты, м		Радиус, м	Координаты, м		Радиус, м		
	X	Y	R	X	Y	R		
1	2	3	4	5	6	7	8	9
н2800	—	—	—	352901,00	275637,6 4	—	—	—

КАРТА-ПЛАН ТЕРРИТОРИИ

Сведения о зданиях, сооружениях, объектах незавершенного строительства, необходимые для исправления реестровых ошибок в сведениях об описании их местоположения

н2810	—	—	—	352897,20	275655,6 2	—	—	—
н2820	—	—	—	352888,73	275654,1 1	—	—	—
н2830	—	—	—	352892,60	275635,8 2	—	—	—
н2800	—	—	—	352901,00	275637,6 4	—	—	—
309	352901,96	275636,39	—	—	—	—	—	—
310	352897,74	275655,06	—	—	—	—	—	—
311	352889,27	275653,32	—	—	—	—	—	—
312	352893,41	275634,67	—	—	—	—	—	—

2. Иные сведения об объекте недвижимости с кадастровым номером 05:04:000009:795

1. —

3. Пояснения к сведениям об объекте недвижимости с кадастровым номером 05:04:000009:795

1. —

1. Сведения о характерных точках контура _____ здание _____ с кадастровым номером 05:04:000009:797

вид объекта недвижимости (здание, сооружение, объект незавершенного строительства)

Система координат МСК-05

Зона № —

Обозначение характерных точек контура	Содержатся в Едином государственном реестре недвижимости			Определены в ходе выполнения комплексных кадастровых работ			Метод определения координат	Формулы, примененные для расчета средней квадратической погрешности определения координат характерных точек границ (M _t), с подставленными в такие формулы значениями и итоговые (вычисленные) значения M _t , м
	Координаты, м		Радиус, м	Координаты, м		Радиус, м		
	X	Y	R	X	Y	R		
1	2	3	4	5	6	7	8	9
н4520	—	—	—	352378,52	275796,8 4	—	—	—

КАРТА-ПЛАН ТЕРРИТОРИИ

Сведения о зданиях, сооружениях, объектах незавершенного строительства, необходимые для исправления реестровых ошибок в сведениях об описании их местоположения

н4530	—	—	—	352375,81	275812,5 0	—	—	—
н4540	—	—	—	352370,99	275811,8 1	—	—	—
н4550	—	—	—	352372,42	275803,7 8	—	—	—
н4560	—	—	—	352360,05	275801,6 0	—	—	—
н4570	—	—	—	352361,65	275793,6 3	—	—	—
н4520	—	—	—	352378,52	275796,8 4	—	—	—
522	352381,59	275790,90	—	—	—	—	—	—
523	352377,55	275812,18	—	—	—	—	—	—
524	352371,87	275811,36	—	—	—	—	—	—
525	352373,03	275804,83	—	—	—	—	—	—
526	352368,95	275804,19	—	—	—	—	—	—
527	352369,31	275802,00	—	—	—	—	—	—
528	352360,79	275800,77	—	—	—	—	—	—
529	352362,27	275791,82	—	—	—	—	—	—
530	352375,92	275793,91	—	—	—	—	—	—
531	352376,92	275789,89	—	—	—	—	—	—

2. Иные сведения об объекте недвижимости с кадастровым номером 05:04:000009:797

1. —

3. Пояснения к сведениям об объекте недвижимости с кадастровым номером 05:04:000009:797

1. —

1. Сведения о характерных точках контура _____ здание _____ с кадастровым номером 05:04:000009:809

вид объекта недвижимости (здание, сооружение, объект незавершенного строительства)

КАРТА-ПЛАН ТЕРРИТОРИИ

Сведения о зданиях, сооружениях, объектах незавершенного строительства, необходимые для исправления реестровых ошибок в сведениях об описании их местоположения

Система координат МСК-05

Зона № —

Обозначение характерных точек контура	Содержатся в Едином государственном реестре недвижимости			Определены в ходе выполнения комплексных кадастровых работ			Метод определения координат	Формулы, примененные для расчета средней квадратической погрешности определения координат характерных точек границ (M _t), с подставленными в такие формулы значениями и итоговые (вычисленные) значения M _t , м
	Координаты, м		Радиус, м	Координаты, м		Радиус, м		
	X	Y	R	X	Y	R		
1	2	3	4	5	6	7	8	9
н3720	—	—	—	352620,02	275747,7 9	—	—	—
н3730	—	—	—	352615,86	275762,5 3	—	—	—
н3740	—	—	—	352609,85	275760,9 8	—	—	—
н3750	—	—	—	352613,85	275746,3 2	—	—	—
н3720	—	—	—	352620,02	275747,7 9	—	—	—
429	352621,49	275746,57	—	—	—	—	—	—
430	352617,50	275761,57	—	—	—	—	—	—
431	352610,74	275759,77	—	—	—	—	—	—
432	352614,73	275744,77	—	—	—	—	—	—

2. Иные сведения об объекте недвижимости с кадастровым номером 05:04:000009:809

1. —

3. Пояснения к сведениям об объекте недвижимости с кадастровым номером 05:04:000009:809

1. —

1. Сведения о характерных точках контура _____ здание _____ с кадастровым номером 05:04:000009:811

вид объекта недвижимости (здание, сооружение, объект незавершенного строительства)

КАРТА-ПЛАН ТЕРРИТОРИИ

Сведения о зданиях, сооружениях, объектах незавершенного строительства, необходимые для исправления реестровых ошибок в сведениях об описании их местоположения

Система координат МСК-05

Зона № —

Обозначение характерных точек контура	Содержатся в Едином государственном реестре недвижимости			Определены в ходе выполнения комплексных кадастровых работ			Метод определения координат	Формулы, примененные для расчета средней квадратической погрешности определения координат характерных точек границ (M _t), с подставленными в такие формулы значениями и итоговые (вычисленные) значения M _t , м
	Координаты, м		Радиус, м	Координаты, м		Радиус, м		
	X	Y	R	X	Y	R		
1	2	3	4	5	6	7	8	9
н3300	—	—	—	352849,31	275859,8 4	—	—	—
н3310	—	—	—	352844,15	275875,9 0	—	—	—
н3320	—	—	—	352840,61	275874,8 5	—	—	—
н3330	—	—	—	352843,43	275865,9 0	—	—	—
н3340	—	—	—	352842,45	275865,5 8	—	—	—
н3350	—	—	—	352844,87	275858,4 2	—	—	—
н3300	—	—	—	352849,31	275859,8 4	—	—	—
373	352851,16	275857,97	—	—	—	—	—	—
374	352842,77	275883,49	—	—	—	—	—	—
375	352838,41	275882,05	—	—	—	—	—	—
376	352843,47	275866,66	—	—	—	—	—	—
377	352840,62	275865,72	—	—	—	—	—	—
378	352842,38	275860,40	—	—	—	—	—	—
379	352844,27	275861,02	—	—	—	—	—	—
380	352845,82	275856,26	—	—	—	—	—	—

2. Иные сведения об объекте недвижимости с кадастровым номером 05:04:000009:811

1. —

КАРТА-ПЛАН ТЕРРИТОРИИ

Сведения о зданиях, сооружениях, объектах незавершенного строительства, необходимые для исправления реестровых ошибок в сведениях об описании их местоположения

3. Пояснения к сведениям об объекте недвижимости с кадастровым номером 05:04:000009:811

1. —

1. Сведения о характерных точках контура _____ здание _____ с кадастровым номером 05:04:000009:812

вид объекта недвижимости (здание, сооружение, объект незавершенного строительства)

Система координат МСК-05

Зона № —

Обозначение характерных точек контура	Содержатся в Едином государственном реестре недвижимости			Определены в ходе выполнения комплексных кадастровых работ			Метод определения координат	Формулы, примененные для расчета средней квадратической погрешности определения координат характерных точек границ (M _t), с подставленными в такие формулы значениями и итоговые (вычисленные) значения M _t , м
	Координаты, м		Радиус, м	Координаты, м		Радиус, м		
	X	Y	R	X	Y	R		
1	2	3	4	5	6	7	8	9
н1950	—	—	—	352915,78	275826,3 4	—	—	—
н1960	—	—	—	352920,02	275827,0 3	—	—	—
н1970	—	—	—	352918,57	275834,0 6	—	—	—
н1980	—	—	—	352914,31	275833,2 6	—	—	—
н1950	—	—	—	352915,78	275826,3 4	—	—	—
223	352922,94	275819,44	—	—	—	—	—	—
224	352919,81	275832,67	—	—	—	—	—	—
225	352915,63	275831,68	—	—	—	—	—	—
226	352918,76	275818,45	—	—	—	—	—	—

2. Иные сведения об объекте недвижимости с кадастровым номером 05:04:000009:812

1. —

КАРТА-ПЛАН ТЕРРИТОРИИ

Сведения о зданиях, сооружениях, объектах незавершенного строительства, необходимые для исправления реестровых ошибок в сведениях об описании их местоположения

3. Пояснения к сведениям об объекте недвижимости с кадастровым номером 05:04:000009:812

1. —

1. Сведения о характерных точках контура _____ здание _____ с кадастровым номером 05:04:000009:813

вид объекта недвижимости (здание, сооружение, объект незавершенного строительства)

Система координат МСК-05

Зона № —

Обозначение характерных точек контура	Содержатся в Едином государственном реестре недвижимости			Определены в ходе выполнения комплексных кадастровых работ			Метод определения координат	Формулы, примененные для расчета средней квадратической погрешности определения координат характерных точек границ (M _t), с подставленными в такие формулы значениями и итоговые (вычисленные) значения M _t , м
	Координаты, м		Радиус, м	Координаты, м		Радиус, м		
	X	Y	R	X	Y	R		
1	2	3	4	5	6	7	8	9
н5870	—	—	—	352859,77	275292,6 9	—	—	—
н5880	—	—	—	352857,14	275301,7 7	—	—	—
н5890	—	—	—	352841,76	275298,0 3	—	—	—
н5900	—	—	—	352844,12	275288,7 2	—	—	—
н5870	—	—	—	352859,77	275292,6 9	—	—	—
670	352860,07	275293,50	—	—	—	—	—	—
671	352857,46	275302,71	—	—	—	—	—	—
672	352845,47	275299,66	—	—	—	—	—	—
673	352848,05	275290,49	—	—	—	—	—	—

2. Иные сведения об объекте недвижимости с кадастровым номером 05:04:000009:813

1. —

КАРТА-ПЛАН ТЕРРИТОРИИ

Сведения о зданиях, сооружениях, объектах незавершенного строительства, необходимые для исправления реестровых ошибок в сведениях об описании их местоположения

3. Пояснения к сведениям об объекте недвижимости с кадастровым номером 05:04:000009:813

1. —

1. Сведения о характерных точках контура _____ здание _____ с кадастровым номером 05:04:000009:814

вид объекта недвижимости (здание, сооружение, объект незавершенного строительства)

Система координат МСК-05

Зона № —

Обозначение характерных точек контура	Содержатся в Едином государственном реестре недвижимости			Определены в ходе выполнения комплексных кадастровых работ			Метод определения координат	Формулы, примененные для расчета средней квадратической погрешности определения координат характерных точек границ (M _t), с подставленными в такие формулы значениями и итоговые (вычисленные) значения M _t , м
	Координаты, м		Радиус, м	Координаты, м		Радиус, м		
	X	Y	R	X	Y	R		
1	2	3	4	5	6	7	8	9
н4950	—	—	—	352143,91	275737,0 2	—	—	—
н4960	—	—	—	352153,29	275737,3 5	—	—	—
н4970	—	—	—	352152,66	275746,3 6	—	—	—
н4980	—	—	—	352144,87	275746,1 7	—	—	—
н4990	—	—	—	352145,09	275742,3 6	—	—	—
н5000	—	—	—	352143,60	275742,3 2	—	—	—
н4950	—	—	—	352143,91	275737,0 2	—	—	—
570	352153,79	275741,82	—	—	—	—	—	—
571	352152,22	275751,70	—	—	—	—	—	—
572	352144,32	275750,44	—	—	—	—	—	—
573	352145,17	275745,11	—	—	—	—	—	—

КАРТА-ПЛАН ТЕРРИТОРИИ

Сведения о зданиях, сооружениях, объектах незавершенного строительства, необходимые для исправления реестровых ошибок в сведениях об описании их местоположения

574	352142,21	275744,64	—	—	—	—	—
575	352142,93	275740,09	—	—	—	—	—

2. Иные сведения об объекте недвижимости с кадастровым номером 05:04:000009:814

1. —

3. Пояснения к сведениям об объекте недвижимости с кадастровым номером 05:04:000009:814

1. —

1. Сведения о характерных точках контура _____ здание _____ с кадастровым номером 05:04:000009:815

вид объекта недвижимости (здание, сооружение, объект незавершенного строительства)

Система координат МСК-05

Зона № —

Обозначение характерных точек контура	Содержатся в Едином государственном реестре недвижимости			Определены в ходе выполнения комплексных кадастровых работ			Метод определения координат	Формулы, примененные для расчета средней квадратической погрешности определения координат характерных точек границ (M _t), с подставленными в такие формулы значениями и итоговые (вычисленные) значения M _t , м
	Координаты, м		Радиус, м	Координаты, м		Радиус, м		
	X	Y	R	X	Y	R		
1	2	3	4	5	6	7	8	9
н2650	—	—	—	352949,42	275647,6 2	—	—	—
н2660	—	—	—	352953,38	275648,6 5	—	—	—
н2670	—	—	—	352950,69	275658,4 9	—	—	—
н2680	—	—	—	352952,09	275658,8 6	—	—	—
н2690	—	—	—	352949,92	275667,0 2	—	—	—
н2700	—	—	—	352945,35	275665,8 2	—	—	—

КАРТА-ПЛАН ТЕРРИТОРИИ

Сведения о зданиях, сооружениях, объектах незавершенного строительства, необходимые для исправления реестровых ошибок в сведениях об описании их местоположения

н2710	—	—	—	352947,61	275657,8 6	—	—	—
н2720	—	—	—	352946,53	275657,5 9	—	—	—
н2650	—	—	—	352949,42	275647,6 2	—	—	—
299	352952,84	275647,62	—	—	—	—	—	—
300	352948,38	275665,71	—	—	—	—	—	—
301	352943,44	275664,51	—	—	—	—	—	—
302	352947,69	275646,46	—	—	—	—	—	—

2. Иные сведения об объекте недвижимости с кадастровым номером 05:04:000009:815

1. —

3. Пояснения к сведениям об объекте недвижимости с кадастровым номером 05:04:000009:815

1. —

1. Сведения о характерных точках контура _____ здание _____ с кадастровым номером 05:04:000009:818

вид объекта недвижимости (здание, сооружение, объект незавершенного строительства)

Система координат МСК-05

Зона № —

Обозначение характерных точек контура	Содержатся в Едином государственном реестре недвижимости			Определены в ходе выполнения комплексных кадастровых работ			Метод определения координат	Формулы, примененные для расчета средней квадратической погрешности определения координат характерных точек границ (M _i), с подставленными в такие формулы значениями и итоговые (вычисленные) значения M _i , м
	Координаты, м		Радиус, м	Координаты, м		Радиус, м		
	X	Y	R	X	Y	R		
1	2	3	4	5	6	7	8	9
н2980	—	—	—	352899,94	275568,9 2	—	—	—
н2990	—	—	—	352898,09	275580,5 8	—	—	—

КАРТА-ПЛАН ТЕРРИТОРИИ

Сведения о зданиях, сооружениях, объектах незавершенного строительства, необходимые для исправления реестровых ошибок в сведениях об описании их местоположения

н3000	—	—	—	352888,07	275578,9 2	—	—	—
н3010	—	—	—	352889,77	275567,2 8	—	—	—
н2980	—	—	—	352899,94	275568,9 2	—	—	—
327	352901,08	275571,96	—	—	—	—	—	—
328	352899,08	275582,27	—	—	—	—	—	—
329	352886,81	275579,88	—	—	—	—	—	—
330	352888,81	275569,57	—	—	—	—	—	—

2. Иные сведения об объекте недвижимости с кадастровым номером 05:04:000009:818

1. —

3. Пояснения к сведениям об объекте недвижимости с кадастровым номером 05:04:000009:818

1. —

1. Сведения о характерных точках контура _____ здание _____ с кадастровым номером 05:04:000009:832

вид объекта недвижимости (здание, сооружение, объект незавершенного строительства)

Система координат МСК-05

Зона № —

Обозначение характерных точек контура	Содержатся в Едином государственном реестре недвижимости			Определены в ходе выполнения комплексных кадастровых работ			Метод определения координат	Формулы, примененные для расчета средней квадратической погрешности определения координат характерных точек границ (M _i), с подставленными в такие формулы значениями и итоговые (вычисленные) значения M _i , м
	Координаты, м		Радиус, м	Координаты, м		Радиус, м		
	X	Y	R	X	Y	R		
1	2	3	4	5	6	7	8	9
н1490	—	—	—	353033,16	275967,8 7	—	—	—
н1500	—	—	—	353041,76	275969,7 1	—	—	—

КАРТА-ПЛАН ТЕРРИТОРИИ

Сведения о зданиях, сооружениях, объектах незавершенного строительства, необходимые для исправления реестровых ошибок в сведениях об описании их местоположения

н1510	—	—	—	353038,41	275984,1 5	—	—	—
н1520	—	—	—	353033,85	275983,1 6	—	—	—
н1530	—	—	—	353035,72	275974,9 3	—	—	—
н1540	—	—	—	353031,58	275973,9 4	—	—	—
н1490	—	—	—	353033,16	275967,8 7	—	—	—
165	353029,23	275982,51	—	—	—	—	—	—
166	353030,13	275978,61	—	—	—	—	—	—
167	353035,36	275979,72	—	—	—	—	—	—
168	353036,92	275971,89	—	—	—	—	—	—
169	353032,52	275970,97	—	—	—	—	—	—
170	353033,92	275964,40	—	—	—	—	—	—
171	353042,93	275966,38	—	—	—	—	—	—
172	353039,01	275984,58	—	—	—	—	—	—

2. Иные сведения об объекте недвижимости с кадастровым номером 05:04:000009:832

1. —

3. Пояснения к сведениям об объекте недвижимости с кадастровым номером 05:04:000009:832

1. —

1. Сведения о характерных точках контура _____ здание _____ с кадастровым номером 05:04:000009:854

вид объекта недвижимости (здание, сооружение, объект незавершенного строительства)

КАРТА-ПЛАН ТЕРРИТОРИИ

Сведения о зданиях, сооружениях, объектах незавершенного строительства, необходимые для исправления реестровых ошибок в сведениях об описании их местоположения

Обозначение характерных точек контура	Содержатся в Едином государственном реестре недвижимости			Определены в ходе выполнения комплексных кадастровых работ			Метод определения координат	Формулы, примененные для расчета средней квадратической погрешности определения координат характерных точек границ (M _г), с подставленными в такие формулы значениями и итоговые (вычисленные) значения M _г , м
	Координаты, м		Радиус, м	Координаты, м		Радиус, м		
	X	Y	R	X	Y	R		
1	2	3	4	5	6	7	8	9
н5130	—	—	—	352562,23	276219,1 3	—	—	—
н5140	—	—	—	352559,05	276224,8 3	—	—	—
н5150	—	—	—	352549,01	276219,2 9	—	—	—
н5160	—	—	—	352552,03	276213,5 5	—	—	—
н5130	—	—	—	352562,23	276219,1 3	—	—	—
588	352564,27	276222,18	—	—	—	—	—	—
589	352561,47	276227,46	—	—	—	—	—	—
590	352550,78	276221,88	—	—	—	—	—	—
591	352553,44	276216,59	—	—	—	—	—	—

2. Иные сведения об объекте недвижимости с кадастровым номером 05:04:000009:854

1. —

3. Пояснения к сведениям об объекте недвижимости с кадастровым номером 05:04:000009:854

1. —

1. Сведения о характерных точках контура _____ здание _____ с кадастровым номером 05:04:000009:866

вид объекта недвижимости (здание, сооружение, объект незавершенного строительства)

КАРТА-ПЛАН ТЕРРИТОРИИ

Сведения о зданиях, сооружениях, объектах незавершенного строительства, необходимые для исправления реестровых ошибок в сведениях об описании их местоположения

Обозначение характерных точек контура	Содержатся в Едином государственном реестре недвижимости			Определены в ходе выполнения комплексных кадастровых работ			Метод определения координат	Формулы, примененные для расчета средней квадратической погрешности определения координат характерных точек границ (M _t), с подставленными в такие формулы значениями и итоговые (вычисленные) значения M _t , м
	Координаты, м		Радиус, м	Координаты, м		Радиус, м		
	X	Y	R	X	Y	R		
1	2	3	4	5	6	7	8	9
н6490	—	—	—	353091,76	275129,7 7	—	—	—
н6500	—	—	—	353096,22	275132,0 7	—	—	—
н6510	—	—	—	353097,01	275130,6 9	—	—	—
н6520	—	—	—	353099,86	275132,3 0	—	—	—
н6530	—	—	—	353090,71	275148,5 1	—	—	—
н6540	—	—	—	353083,23	275144,1 1	—	—	—
н6490	—	—	—	353091,76	275129,7 7	—	—	—
732	353100,26	275131,69	—	—	—	—	—	—
733	353090,97	275148,25	—	—	—	—	—	—
734	353083,09	275143,66	—	—	—	—	—	—
735	353091,54	275129,33	—	—	—	—	—	—
736	353095,27	275131,33	—	—	—	—	—	—
737	353096,41	275129,48	—	—	—	—	—	—

2. Иные сведения об объекте недвижимости с кадастровым номером 05:04:000009:866

1. —

КАРТА-ПЛАН ТЕРРИТОРИИ

Сведения о зданиях, сооружениях, объектах незавершенного строительства, необходимые для исправления реестровых ошибок в сведениях об описании их местоположения

3. Пояснения к сведениям об объекте недвижимости с кадастровым номером 05:04:000009:866

1. —

1. Сведения о характерных точках контура _____ здание _____ с кадастровым номером 05:04:000009:872

вид объекта недвижимости (здание, сооружение, объект незавершенного строительства)

Система координат МСК-05

Зона № —

Обозначение характерных точек контура	Содержатся в Едином государственном реестре недвижимости			Определены в ходе выполнения комплексных кадастровых работ			Метод определения координат	Формулы, примененные для расчета средней квадратической погрешности определения координат характерных точек границ (M _t), с подставленными в такие формулы значениями и итоговые (вычисленные) значения M _t , м
	Координаты, м		Радиус, м	Координаты, м		Радиус, м		
	X	Y	R	X	Y	R		
1	2	3	4	5	6	7	8	9
н2900	—	—	—	352915,20	275583,28	—	—	—
н2910	—	—	—	352919,71	275584,07	—	—	—
н2920	—	—	—	352917,94	275593,37	—	—	—
н2930	—	—	—	352913,28	275592,40	—	—	—
н2900	—	—	—	352915,20	275583,28	—	—	—
319	352922,15	275567,59	—	—	—	—	—	—
320	352919,48	275579,16	—	—	—	—	—	—
321	352911,39	275577,29	—	—	—	—	—	—
322	352914,06	275565,72	—	—	—	—	—	—

2. Иные сведения об объекте недвижимости с кадастровым номером 05:04:000009:872

1. —

КАРТА-ПЛАН ТЕРРИТОРИИ

Сведения о зданиях, сооружениях, объектах незавершенного строительства, необходимые для исправления реестровых ошибок в сведениях об описании их местоположения

630	352794,53	275569,83	—	—	—	—	—	—
631	352798,74	275552,89	—	—	—	—	—	—

2. Иные сведения об объекте недвижимости с кадастровым номером 05:04:000009:998

1. —

3. Пояснения к сведениям об объекте недвижимости с кадастровым номером 05:04:000009:998

1. —

1. Сведения о характерных точках контура _____ здание _____ с кадастровым номером 05:04:000009:999

вид объекта недвижимости (здание, сооружение, объект незавершенного строительства)

Система координат МСК-05

Зона № —

Обозначение характерных точек контура	Содержатся в Едином государственном реестре недвижимости			Определены в ходе выполнения комплексных кадастровых работ			Метод определения координат	Формулы, примененные для расчета средней квадратической погрешности определения координат характерных точек границ (M _t), с подставленными в такие формулы значениями и итоговые (вычисленные) значения M _t , м
	Координаты, м		Радиус, м	Координаты, м		Радиус, м		
	X	Y	R	X	Y	R		
1	2	3	4	5	6	7	8	9
н1230	—	—	—	353160,20	276010,28	—	—	—
н1240	—	—	—	353158,56	276017,86	—	—	—
н1250	—	—	—	353150,43	276016,32	—	—	—
н1260	—	—	—	353152,26	276008,34	—	—	—
н1230	—	—	—	353160,20	276010,28	—	—	—
133	353169,19	276002,80	—	—	—	—	—	—
134	353165,85	276015,73	—	—	—	—	—	—

КАРТА-ПЛАН ТЕРРИТОРИИ

Сведения о зданиях, сооружениях, объектах незавершенного строительства, необходимые для исправления реестровых ошибок в сведениях об описании их местоположения

135	353152,81	276012,14	—	—	—	—	—	—
136	353156,30	275999,47	—	—	—	—	—	—

2. Иные сведения об объекте недвижимости с кадастровым номером 05:04:000009:999

1. —

3. Пояснения к сведениям об объекте недвижимости с кадастровым номером 05:04:000009:999

1. —

1. Сведения о характерных точках контура _____ здание _____ с кадастровым номером 05:04:000009:1015

вид объекта недвижимости (здание, сооружение, объект незавершенного строительства)

Система координат МСК-05

Зона № —

Обозначение характерных точек контура	Содержатся в Едином государственном реестре недвижимости			Определены в ходе выполнения комплексных кадастровых работ			Метод определения координат	Формулы, примененные для расчета средней квадратической погрешности определения координат характерных точек границ (M _t), с подставленными в такие формулы значениями и итоговые (вычисленные) значения M _t , м
	Координаты, м		Радиус, м	Координаты, м		Радиус, м		
	X	Y	R	X	Y	R		
1	2	3	4	5	6	7	8	9
н350	—	—	—	353310,07	275657,7 8	—	—	—
н360	—	—	—	353312,33	275669,1 5	—	—	—
н370	—	—	—	353301,06	275671,4 3	—	—	—
н380	—	—	—	353298,74	275659,9 0	—	—	—
н350	—	—	—	353310,07	275657,7 8	—	—	—
39	353310,16	275657,41	—	—	—	—	—	—
40	353297,84	275660,05	—	—	—	—	—	—

КАРТА-ПЛАН ТЕРРИТОРИИ

Сведения о зданиях, сооружениях, объектах незавершенного строительства, необходимые для исправления реестровых ошибок в сведениях об описании их местоположения

41	353300,27	275671,69	—	—	—	—	—
42	353312,46	275669,12	—	—	—	—	—

2. Иные сведения об объекте недвижимости с кадастровым номером 05:04:000009:1015

1. —

3. Пояснения к сведениям об объекте недвижимости с кадастровым номером 05:04:000009:1015

1. —

1. Сведения о характерных точках контура _____ здание _____ с кадастровым номером 05:04:000009:1029

вид объекта недвижимости (здание, сооружение, объект незавершенного строительства)

Система координат МСК-05

Зона № —

Обозначение характерных точек контура	Содержатся в Едином государственном реестре недвижимости			Определены в ходе выполнения комплексных кадастровых работ			Метод определения координат	Формулы, примененные для расчета средней квадратической погрешности определения координат характерных точек границ (M _t), с подставленными в такие формулы значениями и итоговые (вычисленные) значения M _t , м
	Координаты, м		Радиус, м	Координаты, м		Радиус, м		
	X	Y	R	X	Y	R		
1	2	3	4	5	6	7	8	9
н2230	—	—	—	353026,36	275508,1 7	—	—	—
н2240	—	—	—	353024,95	275519,2 3	—	—	—
н2250	—	—	—	353020,84	275518,8 7	—	—	—
н2260	—	—	—	353021,73	275511,9 5	—	—	—
н2270	—	—	—	353009,00	275511,0 9	—	—	—
н2280	—	—	—	353009,89	275506,6 3	—	—	—

КАРТА-ПЛАН ТЕРРИТОРИИ

Сведения о зданиях, сооружениях, объектах незавершенного строительства, необходимые для исправления реестровых ошибок в сведениях об описании их местоположения

н2230	—	—	—	353026,36	275508,1 7	—	—	—
253	353010,13	275506,78	—	—	—	—	—	—
254	353030,53	275509,93	—	—	—	—	—	—
255	353029,68	275515,47	—	—	—	—	—	—
256	353025,35	275514,80	—	—	—	—	—	—
257	353024,45	275520,61	—	—	—	—	—	—
258	353016,35	275519,35	—	—	—	—	—	—
259	353016,71	275517,00	—	—	—	—	—	—
260	353008,74	275515,77	—	—	—	—	—	—

2. Иные сведения об объекте недвижимости с кадастровым номером 05:04:000009:1029

1. —

3. Пояснения к сведениям об объекте недвижимости с кадастровым номером 05:04:000009:1029

1. —

1. Сведения о характерных точках контура _____ здание _____ с кадастровым номером 05:04:000009:1042

вид объекта недвижимости (здание, сооружение, объект незавершенного строительства)

Система координат МСК-05

Зона № —

Обозначение характерных точек контура	Содержатся в Едином государственном реестре недвижимости			Определены в ходе выполнения комплексных кадастровых работ			Метод определения координат	Формулы, примененные для расчета средней квадратической погрешности определения координат характерных точек границ (M _г), с подставленными в такие формулы значениями и итоговые (вычисленные) значения M _г , м
	Координаты, м		Радиус, м	Координаты, м		Радиус, м		
	X	Y	R	X	Y	R		
1	2	3	4	5	6	7	8	9
н6290	—	—	—	353032,09	275256,5 0	—	—	—
н6300	—	—	—	353051,60	275262,3 9	—	—	—

КАРТА-ПЛАН ТЕРРИТОРИИ

Сведения о зданиях, сооружениях, объектах незавершенного строительства, необходимые для исправления реестровых ошибок в сведениях об описании их местоположения

н6310	—	—	—	353050,28	275266,7 8	—	—	—
н6320	—	—	—	353041,69	275264,5 3	—	—	—
н6330	—	—	—	353041,25	275266,1 9	—	—	—
н6340	—	—	—	353038,17	275265,3 6	—	—	—
н6350	—	—	—	353038,65	275263,8 3	—	—	—
н6360	—	—	—	353030,71	275261,5 1	—	—	—
н6290	—	—	—	353032,09	275256,5 0	—	—	—
710	353051,29	275262,41	—	—	—	—	—	—
711	353049,86	275266,99	—	—	—	—	—	—
712	353041,36	275264,34	—	—	—	—	—	—
713	353040,80	275266,16	—	—	—	—	—	—
714	353037,36	275265,09	—	—	—	—	—	—
715	353037,93	275263,27	—	—	—	—	—	—
716	353029,43	275260,63	—	—	—	—	—	—
717	353030,86	275256,04	—	—	—	—	—	—

2. Иные сведения об объекте недвижимости с кадастровым номером 05:04:000009:1042

1. —

3. Пояснения к сведениям об объекте недвижимости с кадастровым номером 05:04:000009:1042

1. —

1. Сведения о характерных точках контура _____ здание _____ с кадастровым номером 05:04:000009:1050

вид объекта недвижимости (здание, сооружение, объект незавершенного строительства)

КАРТА-ПЛАН ТЕРРИТОРИИ

Сведения о зданиях, сооружениях, объектах незавершенного строительства, необходимые для исправления реестровых ошибок в сведениях об описании их местоположения

Система координат МСК-05

Зона № —

Обозначение характерных точек контура	Содержатся в Едином государственном реестре недвижимости			Определены в ходе выполнения комплексных кадастровых работ			Метод определения координат	Формулы, примененные для расчета средней квадратической погрешности определения координат характерных точек границ (M _t), с подставленными в такие формулы значениями и итоговые (вычисленные) значения M _t , м
	Координаты, м		Радиус, м	Координаты, м		Радиус, м		
	X	Y	R	X	Y	R		
1	2	3	4	5	6	7	8	9
н1430	—	—	—	353048,50	275971,5 1	—	—	—
н1440	—	—	—	353057,26	275974,5 0	—	—	—
н1450	—	—	—	353055,88	275978,5 3	—	—	—
н1460	—	—	—	353051,02	275976,9 0	—	—	—
н1470	—	—	—	353049,78	275980,3 1	—	—	—
н1480	—	—	—	353045,81	275979,1 9	—	—	—
н1430	—	—	—	353048,50	275971,5 1	—	—	—
159	353048,59	275972,55	—	—	—	—	—	—
160	353057,22	275974,63	—	—	—	—	—	—
161	353053,77	275988,66	—	—	—	—	—	—
162	353047,82	275987,30	—	—	—	—	—	—
163	353048,95	275982,35	—	—	—	—	—	—
164	353046,48	275981,67	—	—	—	—	—	—

2. Иные сведения об объекте недвижимости с кадастровым номером 05:04:000009:1050

1. —

КАРТА-ПЛАН ТЕРРИТОРИИ

Сведения о зданиях, сооружениях, объектах незавершенного строительства, необходимые для исправления реестровых ошибок в сведениях об описании их местоположения

2. Иные сведения об объекте недвижимости с кадастровым номером 05:04:000009:1071

1. —

3. Пояснения к сведениям об объекте недвижимости с кадастровым номером 05:04:000009:1071

1. —

1. Сведения о характерных точках контура _____ здание _____ с кадастровым номером 05:04:000009:1075

вид объекта недвижимости (здание, сооружение, объект незавершенного строительства)

Система координат МСК-05

Зона № —

Обозначение характерных точек контура	Содержатся в Едином государственном реестре недвижимости			Определены в ходе выполнения комплексных кадастровых работ			Метод определения координат	Формулы, примененные для расчета средней квадратической погрешности определения координат характерных точек границ (M _i), с подставленными в такие формулы значениями и итоговые (вычисленные) значения M _i , м
	Координаты, м		Радиус, м	Координаты, м		Радиус, м		
	X	Y	R	X	Y	R		
1	2	3	4	5	6	7	8	9
н3800	—	—	—	352504,79	275725,0 7	—	—	—
н3810	—	—	—	352515,79	275727,6 5	—	—	—
н3820	—	—	—	352512,58	275740,6 7	—	—	—
н3830	—	—	—	352508,03	275739,5 7	—	—	—
н3840	—	—	—	352510,02	275730,7 4	—	—	—
н3850	—	—	—	352503,78	275728,9 9	—	—	—
н3800	—	—	—	352504,79	275725,0 7	—	—	—

КАРТА-ПЛАН ТЕРРИТОРИИ

Сведения о зданиях, сооружениях, объектах незавершенного строительства, необходимые для исправления реестровых ошибок в сведениях об описании их местоположения

441	352516,25	275727,33	—	—	—	—	—	—
442	352513,15	275740,17	—	—	—	—	—	—
443	352508,17	275738,98	—	—	—	—	—	—
444	352509,35	275733,76	—	—	—	—	—	—
445	352507,40	275733,23	—	—	—	—	—	—
446	352507,99	275730,92	—	—	—	—	—	—
447	352503,74	275729,75	—	—	—	—	—	—
448	352505,03	275724,74	—	—	—	—	—	—

2. Иные сведения об объекте недвижимости с кадастровым номером 05:04:000009:1075

1. —

3. Пояснения к сведениям об объекте недвижимости с кадастровым номером 05:04:000009:1075

1. —

1. Сведения о характерных точках контура _____ здание _____ с кадастровым номером 05:04:000009:1091

вид объекта недвижимости (здание, сооружение, объект незавершенного строительства)

Система координат МСК-05

Зона № —

Обозначение характерных точек контура	Содержатся в Едином государственном реестре недвижимости			Определены в ходе выполнения комплексных кадастровых работ			Метод определения координат	Формулы, примененные для расчета средней квадратической погрешности определения координат характерных точек границ (M_t), с подставленными в такие формулы значениями и итоговые (вычисленные) значения M_t , м
	Координаты, м		Радиус, м	Координаты, м		Радиус, м		
	X	Y	R	X	Y	R		
1	2	3	4	5	6	7	8	9
н5290	—	—	—	352693,56	275595,4 4	—	—	—
н5300	—	—	—	352691,75	275603,5 8	—	—	—
н5310	—	—	—	352685,29	275602,3 3	—	—	—

КАРТА-ПЛАН ТЕРРИТОРИИ

Сведения о зданиях, сооружениях, объектах незавершенного строительства, необходимые для исправления реестровых ошибок в сведениях об описании их местоположения

н5320	—	—	—	352686,96	275593,9 9	—	—	—
н5290	—	—	—	352693,56	275595,4 4	—	—	—
604	352686,55	275593,36	—	—	—	—	—	—
605	352693,47	275594,71	—	—	—	—	—	—
606	352691,58	275603,58	—	—	—	—	—	—
607	352684,66	275602,28	—	—	—	—	—	—

2. Иные сведения об объекте недвижимости с кадастровым номером 05:04:000009:1091

1. —

3. Пояснения к сведениям об объекте недвижимости с кадастровым номером 05:04:000009:1091

1. —

1. Сведения о характерных точках контура _____ здание _____ с кадастровым номером 05:04:000009:1092

вид объекта недвижимости (здание, сооружение, объект незавершенного строительства)

Система координат МСК-05

Зона № —

Обозначение характерных точек контура	Содержатся в Едином государственном реестре недвижимости			Определены в ходе выполнения комплексных кадастровых работ			Метод определения координат	Формулы, примененные для расчета средней квадратической погрешности определения координат характерных точек границ (M_t), с подставленными в такие формулы значениями и итоговые (вычисленные) значения M_t , м
	Координаты, м		Радиус, м	Координаты, м		Радиус, м		
	X	Y	R	X	Y	R		
1	2	3	4	5	6	7	8	9
н1150	—	—	—	353201,89	276014,5 8	—	—	—
н1160	—	—	—	353201,69	276016,2 2	—	—	—
н1170	—	—	—	353205,70	276016,8 8	—	—	—

КАРТА-ПЛАН ТЕРРИТОРИИ

Сведения о зданиях, сооружениях, объектах незавершенного строительства, необходимые для исправления реестровых ошибок в сведениях об описании их местоположения

н1180	—	—	—	353204,02	276026,1 3	—	—	—
н1190	—	—	—	353191,00	276024,3 6	—	—	—
н1200	—	—	—	353192,44	276014,9 7	—	—	—
н1210	—	—	—	353199,33	276015,7 6	—	—	—
н1220	—	—	—	353199,46	276014,3 8	—	—	—
н1150	—	—	—	353201,89	276014,5 8	—	—	—
125	353201,70	276014,66	—	—	—	—	—	—
126	353201,27	276017,12	—	—	—	—	—	—
127	353205,59	276017,87	—	—	—	—	—	—
128	353203,92	276027,41	—	—	—	—	—	—
129	353190,14	276024,75	—	—	—	—	—	—
130	353191,86	276015,48	—	—	—	—	—	—
131	353197,33	276016,43	—	—	—	—	—	—
132	353197,77	276013,96	—	—	—	—	—	—

2. Иные сведения об объекте недвижимости с кадастровым номером 05:04:000009:1092

1. —

3. Пояснения к сведениям об объекте недвижимости с кадастровым номером 05:04:000009:1092

1. —

1. Сведения о характерных точках контура _____ здание _____ с кадастровым номером 05:04:000009:1116

вид объекта недвижимости (здание, сооружение, объект незавершенного строительства)

КАРТА-ПЛАН ТЕРРИТОРИИ

Сведения о зданиях, сооружениях, объектах незавершенного строительства, необходимые для исправления реестровых ошибок в сведениях об описании их местоположения

Обозначение характерных точек контура	Содержатся в Едином государственном реестре недвижимости			Определены в ходе выполнения комплексных кадастровых работ			Метод определения координат	Формулы, примененные для расчета средней квадратической погрешности определения координат характерных точек границ (M _г), с подставленными в такие формулы значениями и итоговые (вычисленные) значения M _г , м
	Координаты, м		Радиус, м	Координаты, м		Радиус, м		
	X	Y	R	X	Y	R		
1	2	3	4	5	6	7	8	9
н390	—	—	—	353362,32	275763,6 9	—	—	—
н400	—	—	—	353362,23	275767,9 9	—	—	—
н410	—	—	—	353356,35	275768,0 9	—	—	—
н420	—	—	—	353356,35	275770,0 6	—	—	—
н430	—	—	—	353349,40	275770,0 2	—	—	—
н440	—	—	—	353349,46	275763,3 3	—	—	—
н390	—	—	—	353362,32	275763,6 9	—	—	—
43	353362,45	275763,47	—	—	—	—	—	—
44	353362,24	275769,90	—	—	—	—	—	—
45	353349,06	275769,52	—	—	—	—	—	—
46	353349,30	275762,93	—	—	—	—	—	—

2. Иные сведения об объекте недвижимости с кадастровым номером 05:04:000009:1116

1. —

3. Пояснения к сведениям об объекте недвижимости с кадастровым номером 05:04:000009:1116

1. —

КАРТА-ПЛАН ТЕРРИТОРИИ

Сведения о зданиях, сооружениях, объектах незавершенного строительства, необходимые для исправления реестровых ошибок в сведениях об описании их местоположения

1. Сведения о характерных точках контура _____ здание _____ с кадастровым номером 05:04:000009:1131

вид объекта недвижимости (здание, сооружение, объект незавершенного строительства)

Система координат МСК-05

Зона № —

Обозначение характерных точек контура	Содержатся в Едином государственном реестре недвижимости			Определены в ходе выполнения комплексных кадастровых работ			Метод определения координат	Формулы, примененные для расчета средней квадратической погрешности определения координат характерных точек границ (M _Г), с подставленными в такие формулы значениями и итоговые (вычисленные) значения M _Г , м
	Координаты, м		Радиус, м	Координаты, м		Радиус, м		
	X	Y	R	X	Y	R		
1	2	3	4	5	6	7	8	9
н150	—	—	—	353408,00	275456,25	—	—	—
н160	—	—	—	353414,41	275470,80	—	—	—
н170	—	—	—	353410,35	275472,55	—	—	—
н180	—	—	—	353403,89	275457,96	—	—	—
н150	—	—	—	353408,00	275456,25	—	—	—
19	353406,05	275452,14	—	—	—	—	—	—
20	353410,32	275465,22	—	—	—	—	—	—
21	353398,23	275468,84	—	—	—	—	—	—
22	353393,82	275455,68	—	—	—	—	—	—

2. Иные сведения об объекте недвижимости с кадастровым номером 05:04:000009:1131

1. —

3. Пояснения к сведениям об объекте недвижимости с кадастровым номером 05:04:000009:1131

1. —

КАРТА-ПЛАН ТЕРРИТОРИИ

Сведения о зданиях, сооружениях, объектах незавершенного строительства, необходимые для исправления реестровых ошибок в сведениях об описании их местоположения

1. Сведения о характерных точках контура _____ здание _____ с кадастровым номером 05:04:000009:1133

вид объекта недвижимости (здание, сооружение, объект незавершенного строительства)

Система координат МСК-05

Зона № —

Обозначение характерных точек контура	Содержатся в Едином государственном реестре недвижимости			Определены в ходе выполнения комплексных кадастровых работ			Метод определения координат	Формулы, примененные для расчета средней квадратической погрешности определения координат характерных точек границ (M _Г), с подставленными в такие формулы значениями и итоговые (вычисленные) значения M _Г , м
	Координаты, м		Радиус, м	Координаты, м		Радиус, м		
	X	Y	R	X	Y	R		
1	2	3	4	5	6	7	8	9
н5050	—	—	—	351985,42	275933,94	—	—	—
н5060	—	—	—	351999,73	275939,09	—	—	—
н5070	—	—	—	351996,71	275947,23	—	—	—
н5080	—	—	—	351982,50	275942,14	—	—	—
н5050	—	—	—	351985,42	275933,94	—	—	—
580	352000,63	275938,52	—	—	—	—	—	—
581	351997,43	275947,94	—	—	—	—	—	—
582	351979,93	275941,71	—	—	—	—	—	—
583	351983,21	275932,15	—	—	—	—	—	—

2. Иные сведения об объекте недвижимости с кадастровым номером 05:04:000009:1133

1. —

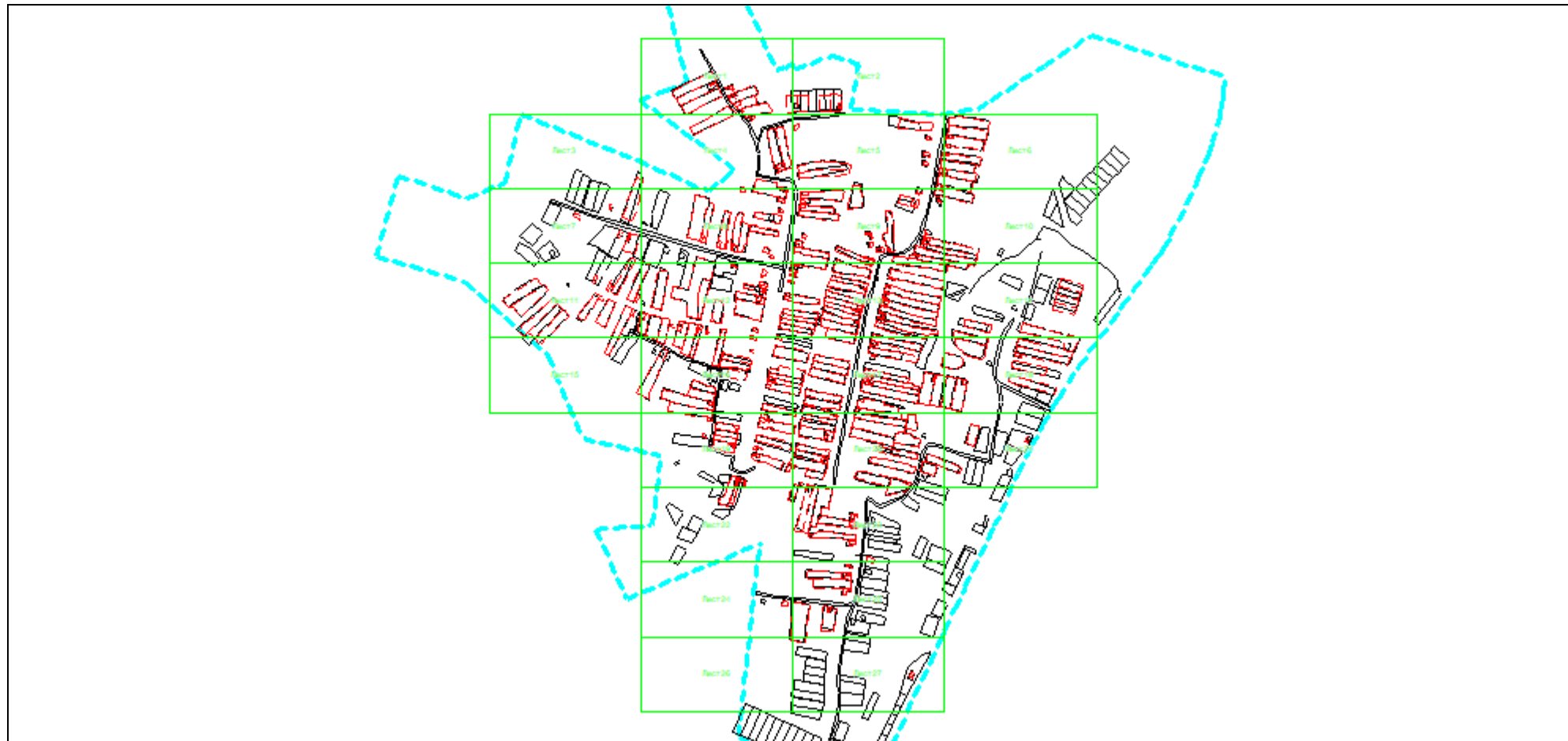
3. Пояснения к сведениям об объекте недвижимости с кадастровым номером 05:04:000009:1133

1. —

КАРТА-ПЛАН ТЕРРИТОРИИ

Схема границ земельных участков

Основной лист



Масштаб 1: 14322

Условные обозначения:



– область выносного листа,

23

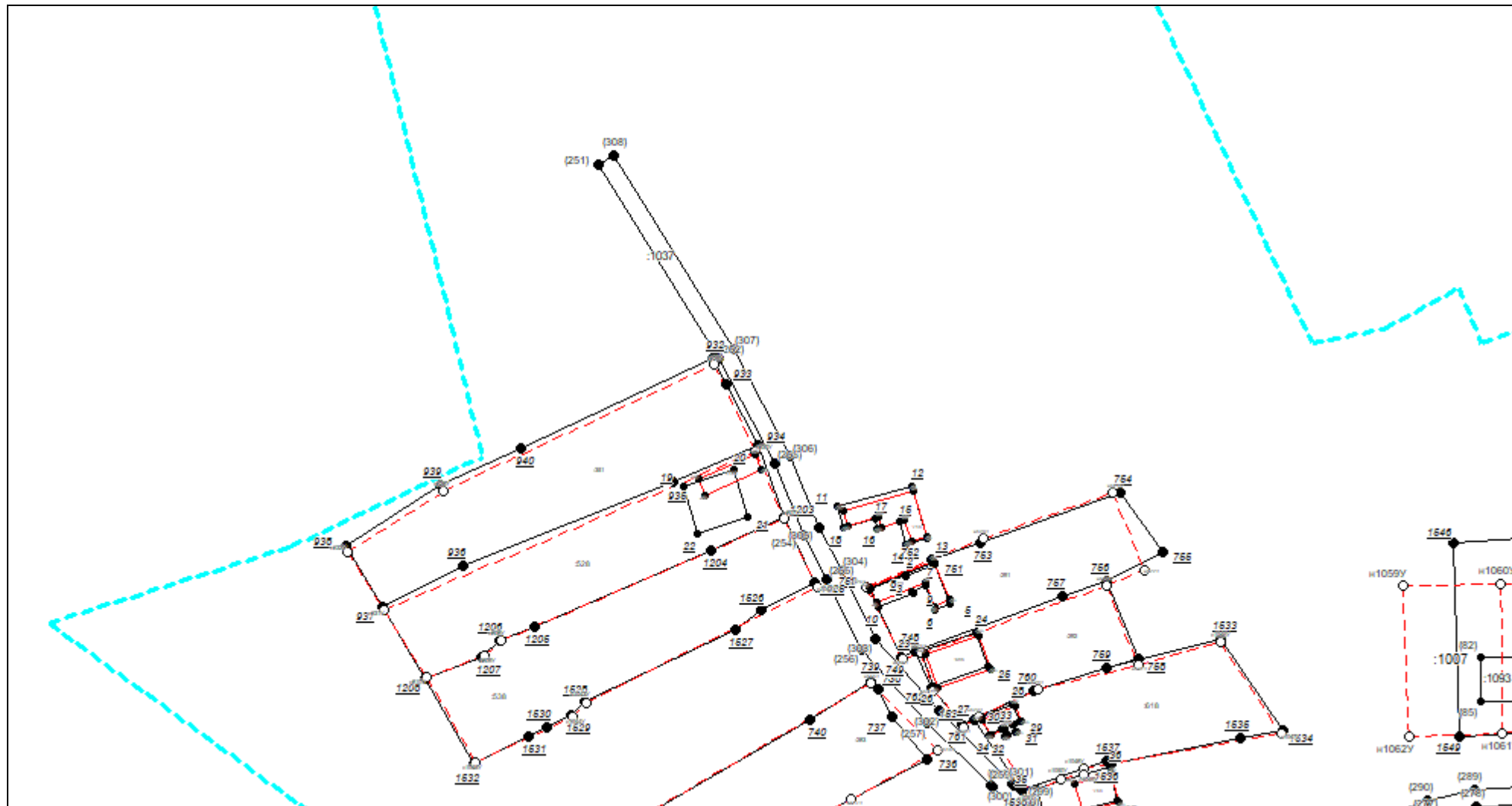
– номер выносного листа.

Остальные обозначения приведены на отдельной странице в конце раздела.

КАРТА-ПЛАН ТЕРРИТОРИИ

Схема границ земельных участков

Выносной лист №1



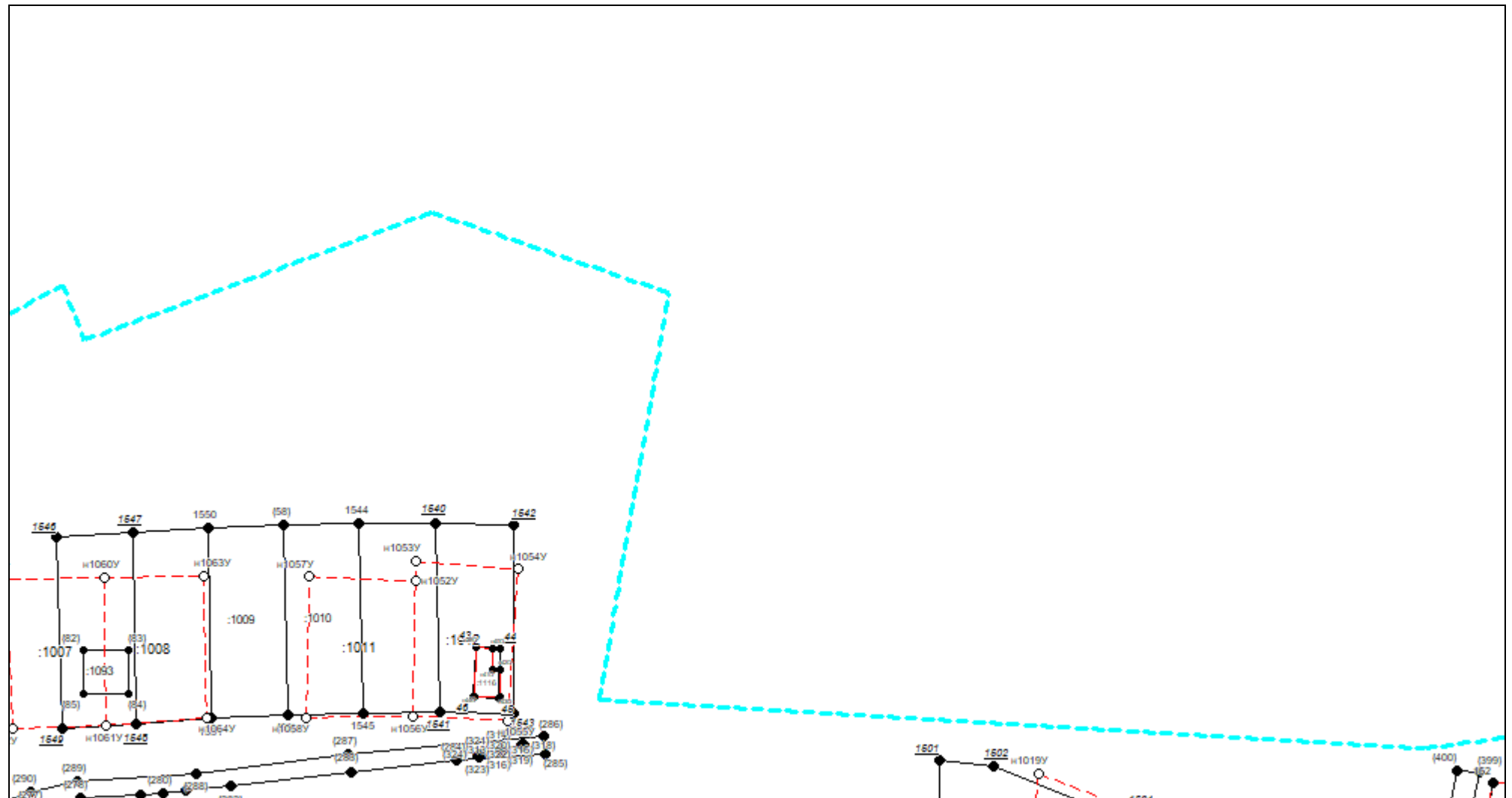
Масштаб 1:1500

Условные обозначения приведены на отдельной странице в конце раздела.

КАРТА-ПЛАН ТЕРРИТОРИИ

Схема границ земельных участков

Выносной лист №2

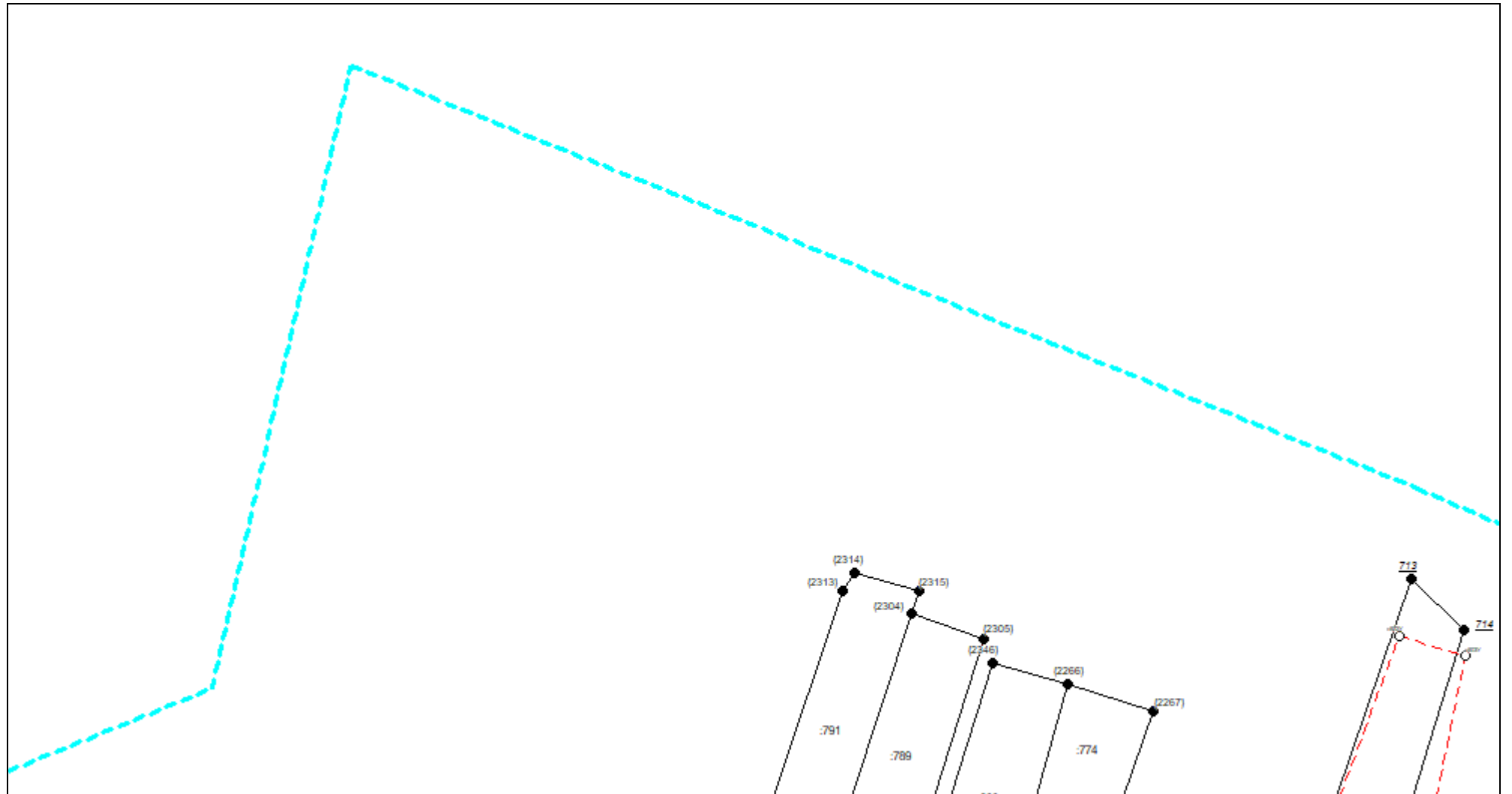


Масштаб 1:1500

Условные обозначения приведены на отдельной странице в конце раздела.

КАРТА-ПЛАН ТЕРРИТОРИИ
Схема границ земельных участков

Выносной лист №3



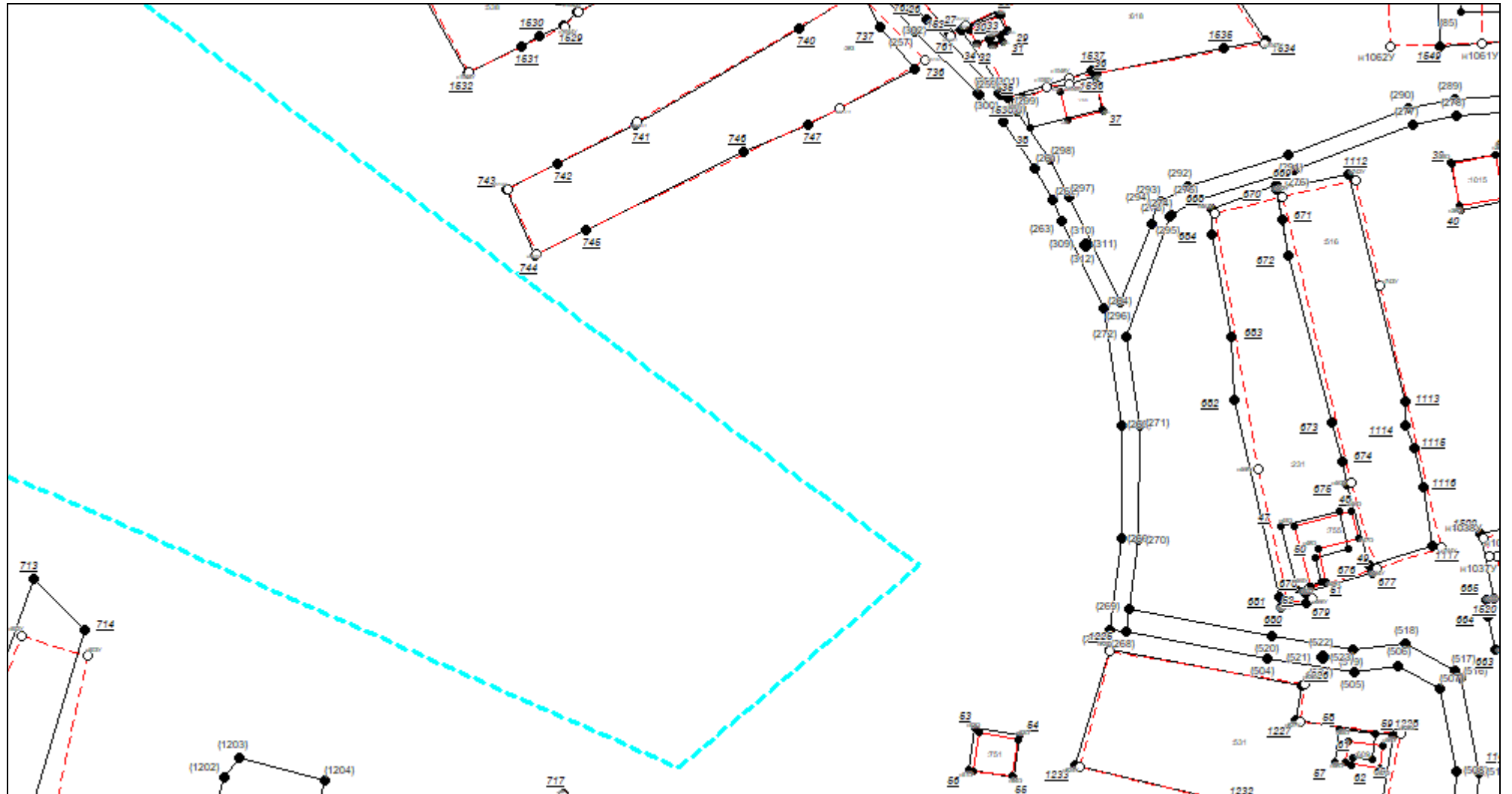
Масштаб 1:1500

Условные обозначения приведены на отдельной странице в конце раздела.

КАРТА-ПЛАН ТЕРРИТОРИИ

Схема границ земельных участков

Выносной лист №4



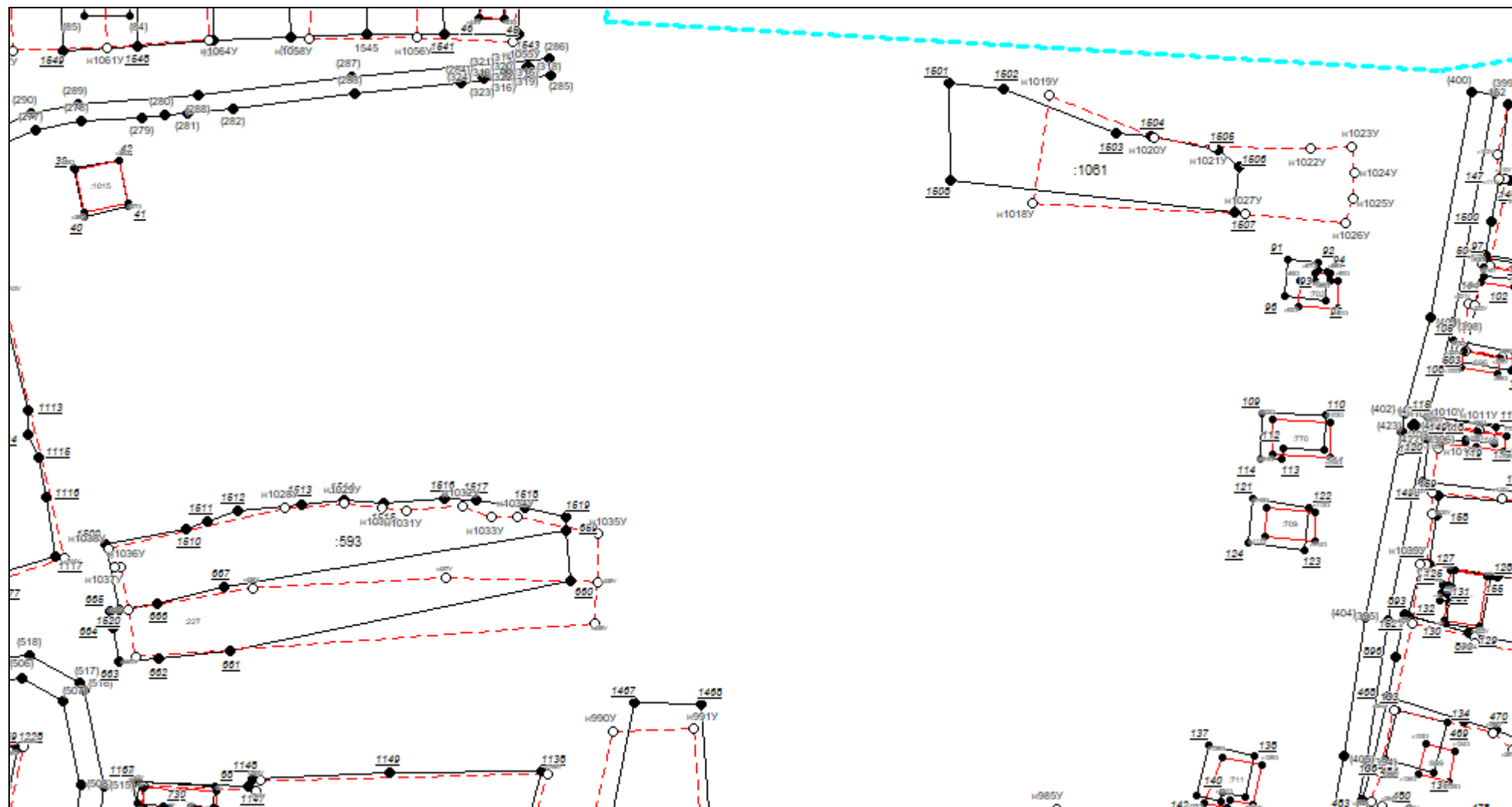
Масштаб 1:1500

Условные обозначения приведены на отдельной странице в конце раздела.

КАРТА-ПЛАН ТЕРРИТОРИИ

Схема границ земельных участков

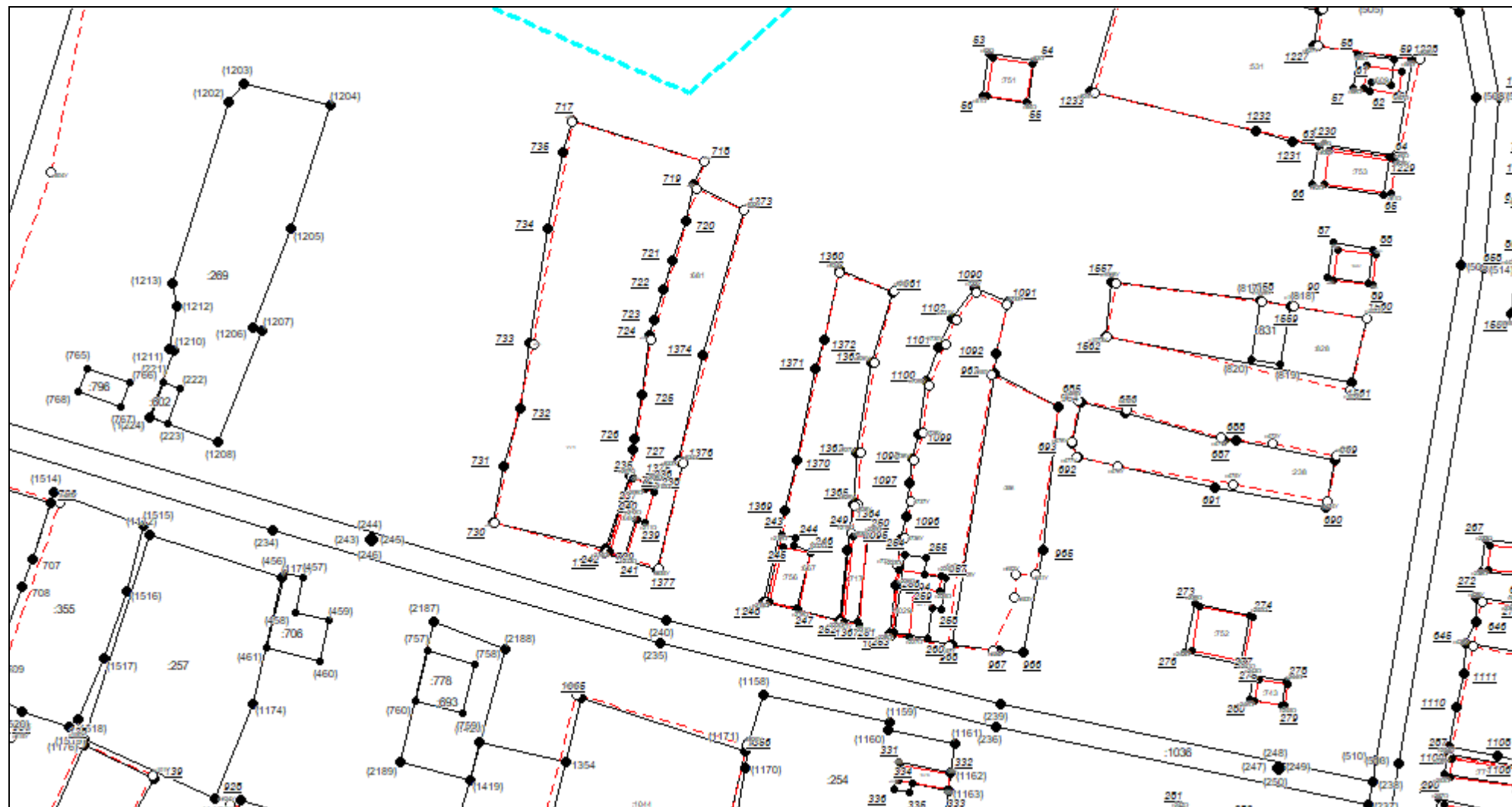
Выносной лист №5



КАРТА-ПЛАН ТЕРРИТОРИИ

Схема границ земельных участков

Выносной лист №8



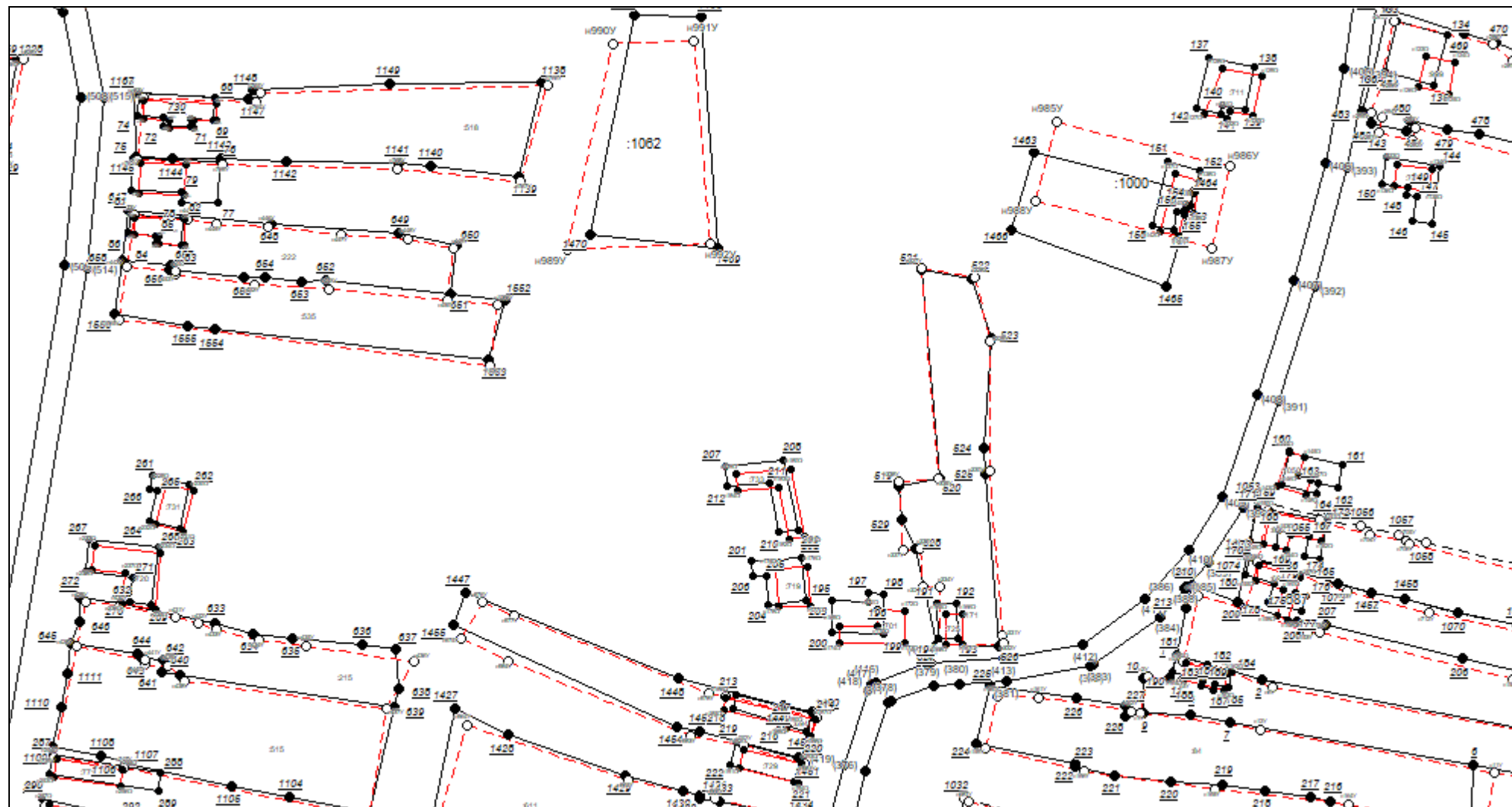
Масштаб 1:1500

Условные обозначения приведены на отдельной странице в конце раздела.

КАРТА-ПЛАН ТЕРРИТОРИИ

Схема границ земельных участков

Выносной лист №9



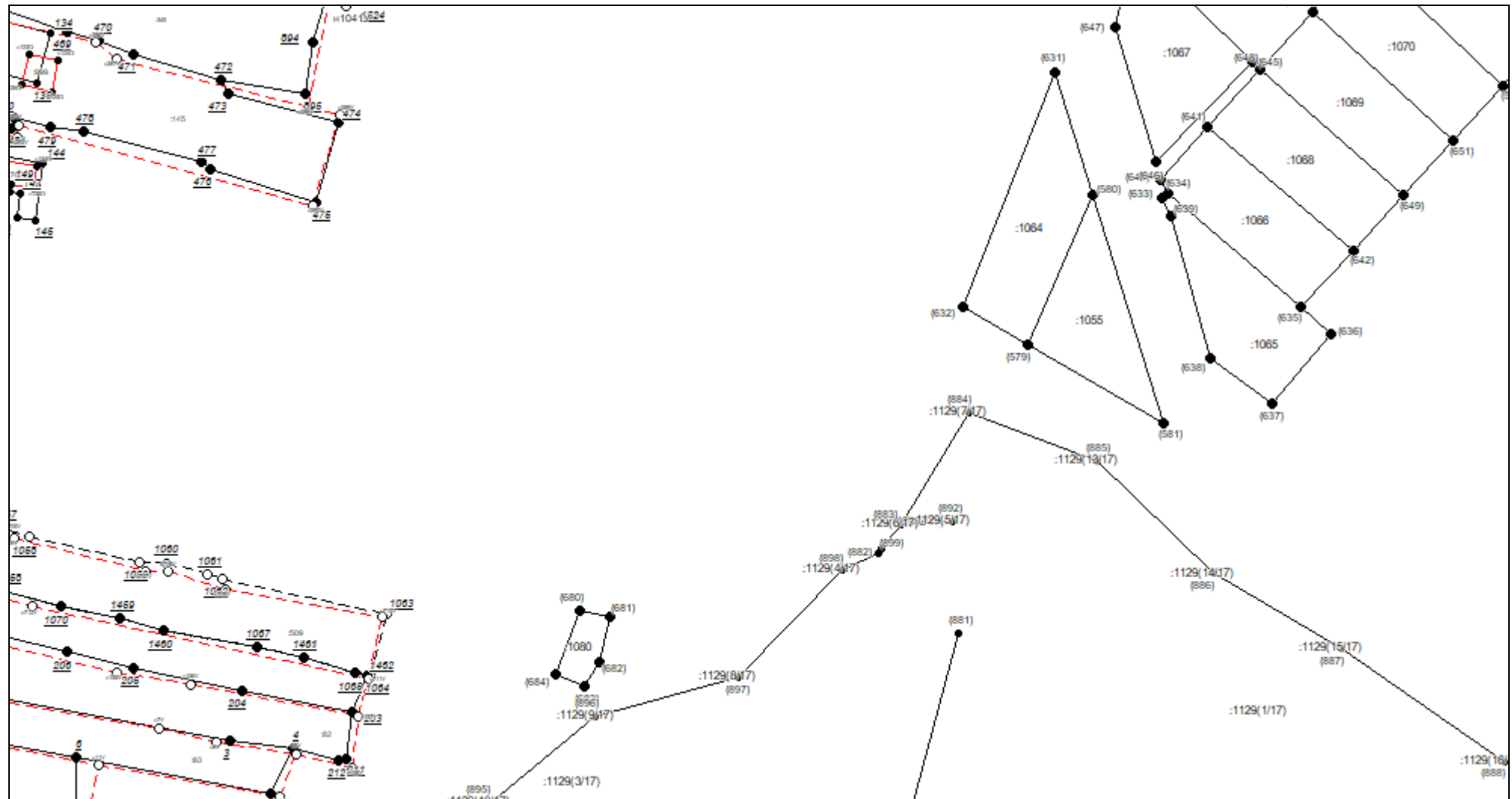
Масштаб 1:1500

Условные обозначения приведены на отдельной странице в конце раздела.

КАРТА-ПЛАН ТЕРРИТОРИИ

Схема границ земельных участков

Выносной лист №10



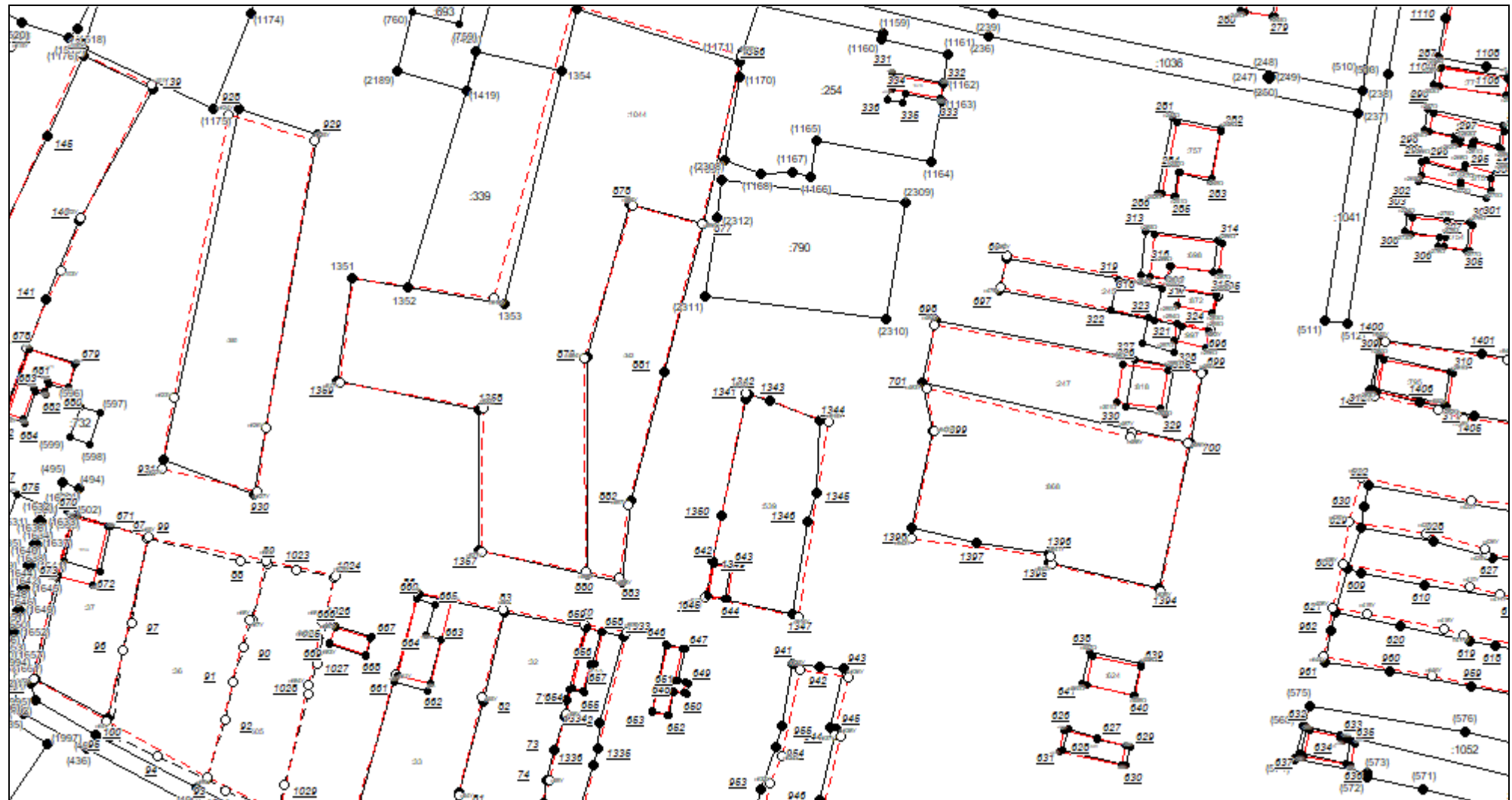
Масштаб 1:1500

Условные обозначения приведены на отдельной странице в конце раздела.

КАРТА-ПЛАН ТЕРРИТОРИИ

Схема границ земельных участков

Выносной лист №12

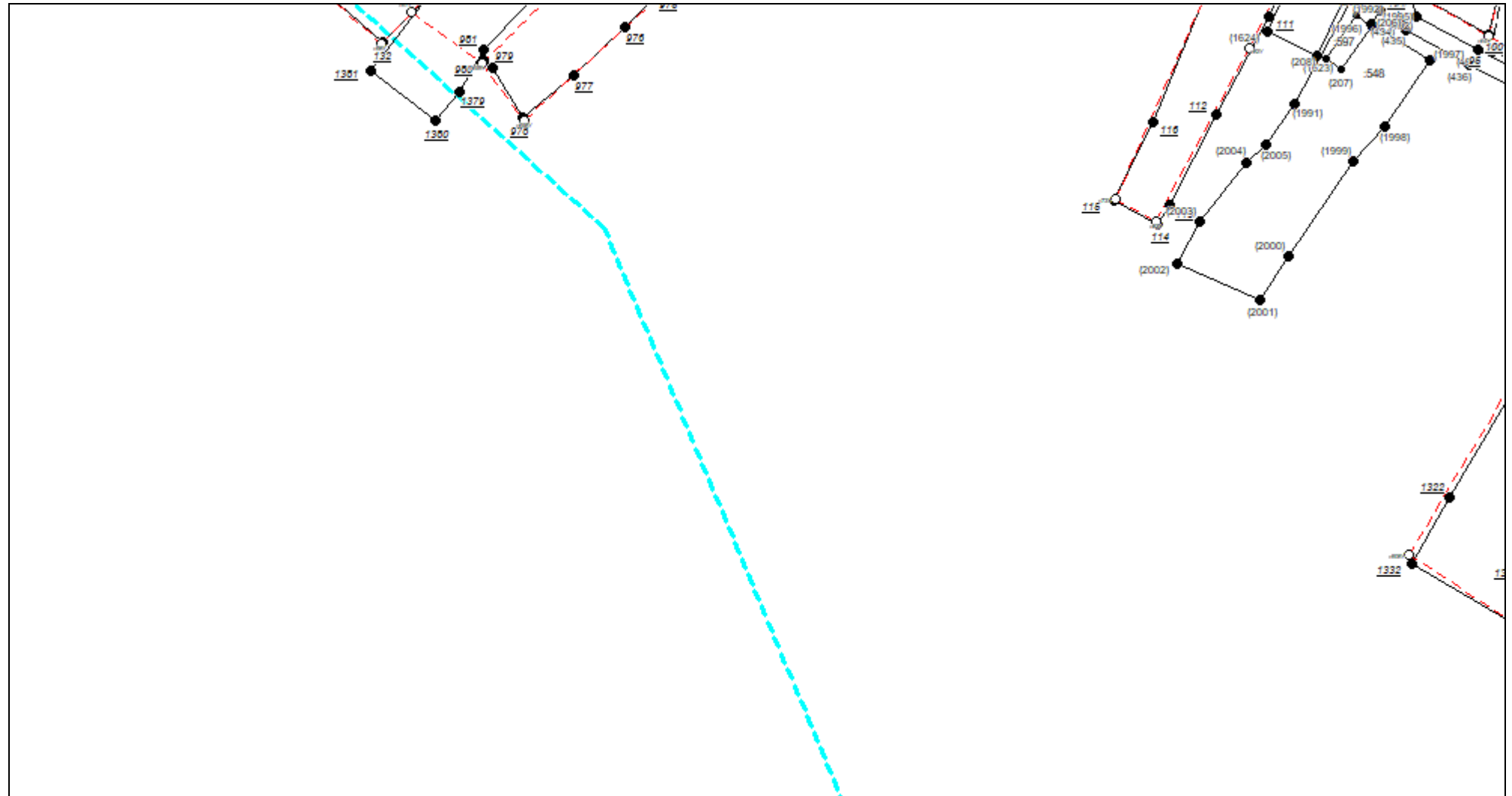


Масштаб 1:1500

Условные обозначения приведены на отдельной странице в конце раздела.

КАРТА-ПЛАН ТЕРРИТОРИИ
Схема границ земельных участков

Выносной лист №15



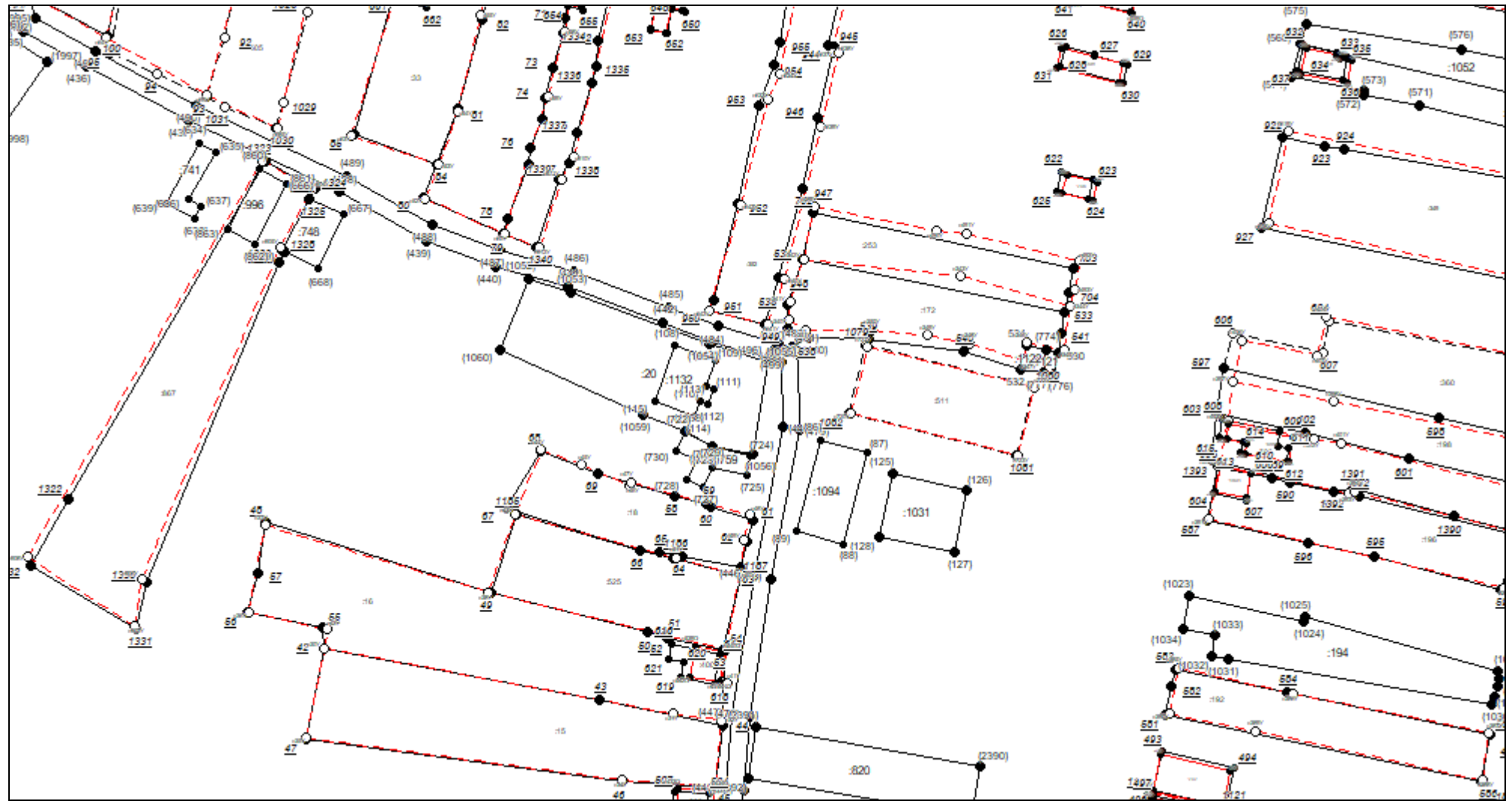
Масштаб 1:1500

Условные обозначения приведены на отдельной странице в конце раздела.

КАРТА-ПЛАН ТЕРРИТОРИИ

Схема границ земельных участков

Выносной лист №16



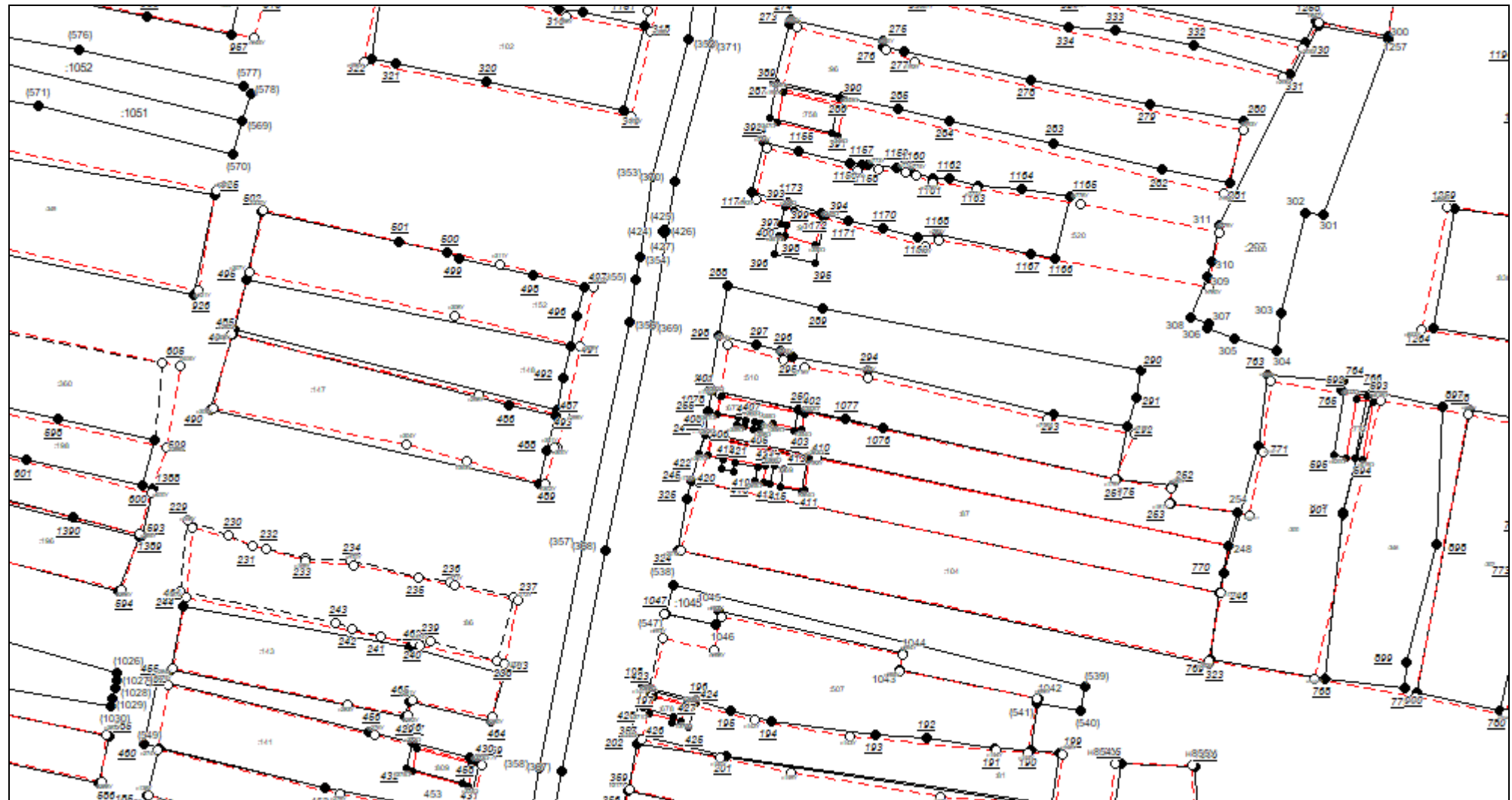
Масштаб 1:1500

Условные обозначения приведены на отдельной странице в конце раздела.

КАРТА-ПЛАН ТЕРРИТОРИИ

Схема границ земельных участков

Выносной лист №17



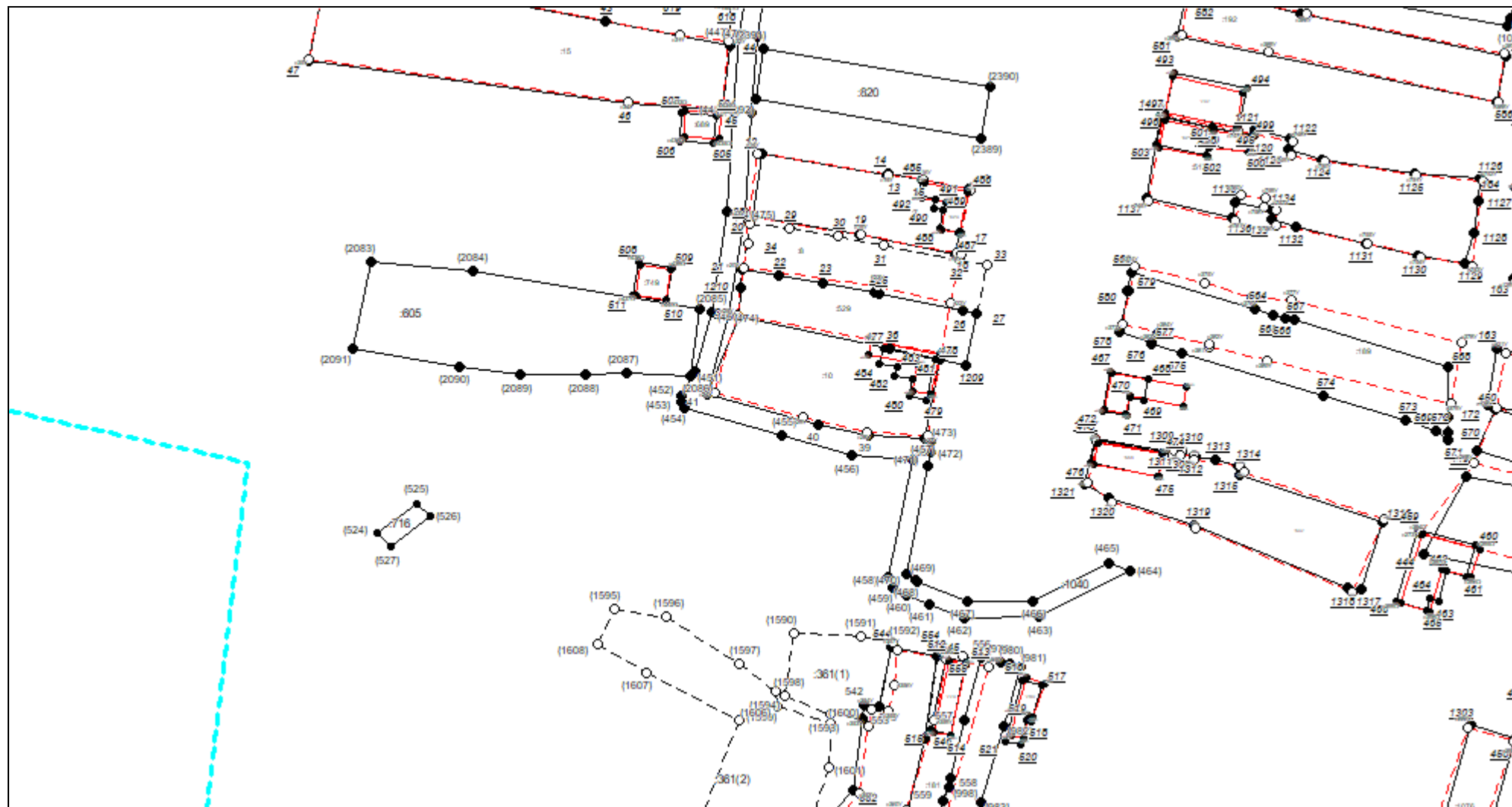
Масштаб 1:1500

Условные обозначения приведены на отдельной странице в конце раздела.

КАРТА-ПЛАН ТЕРРИТОРИИ

Схема границ земельных участков

Выносной лист №19



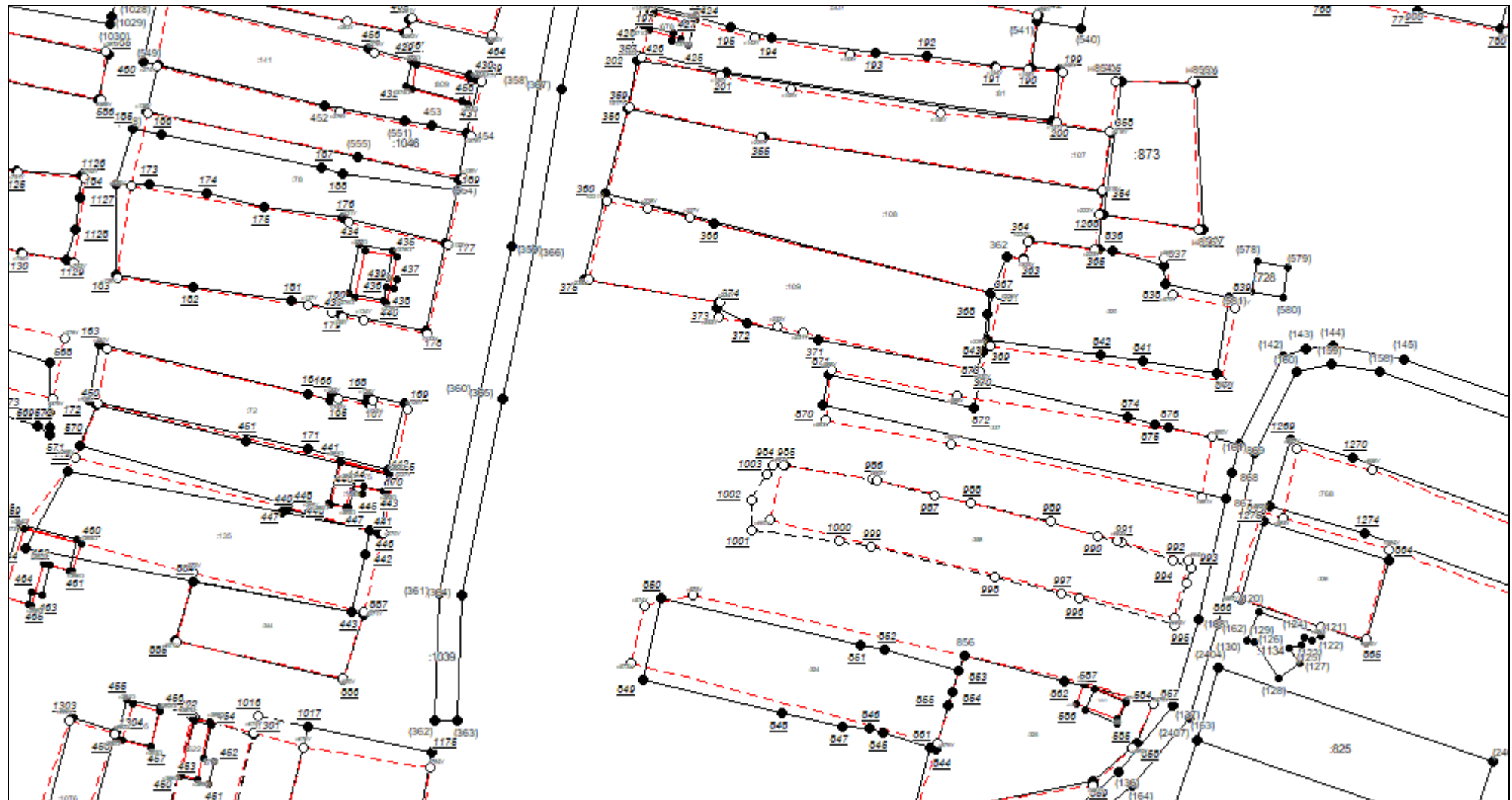
Масштаб 1:1500

Условные обозначения приведены на отдельной странице в конце раздела.

КАРТА-ПЛАН ТЕРРИТОРИИ

Схема границ земельных участков

Выносной лист №20

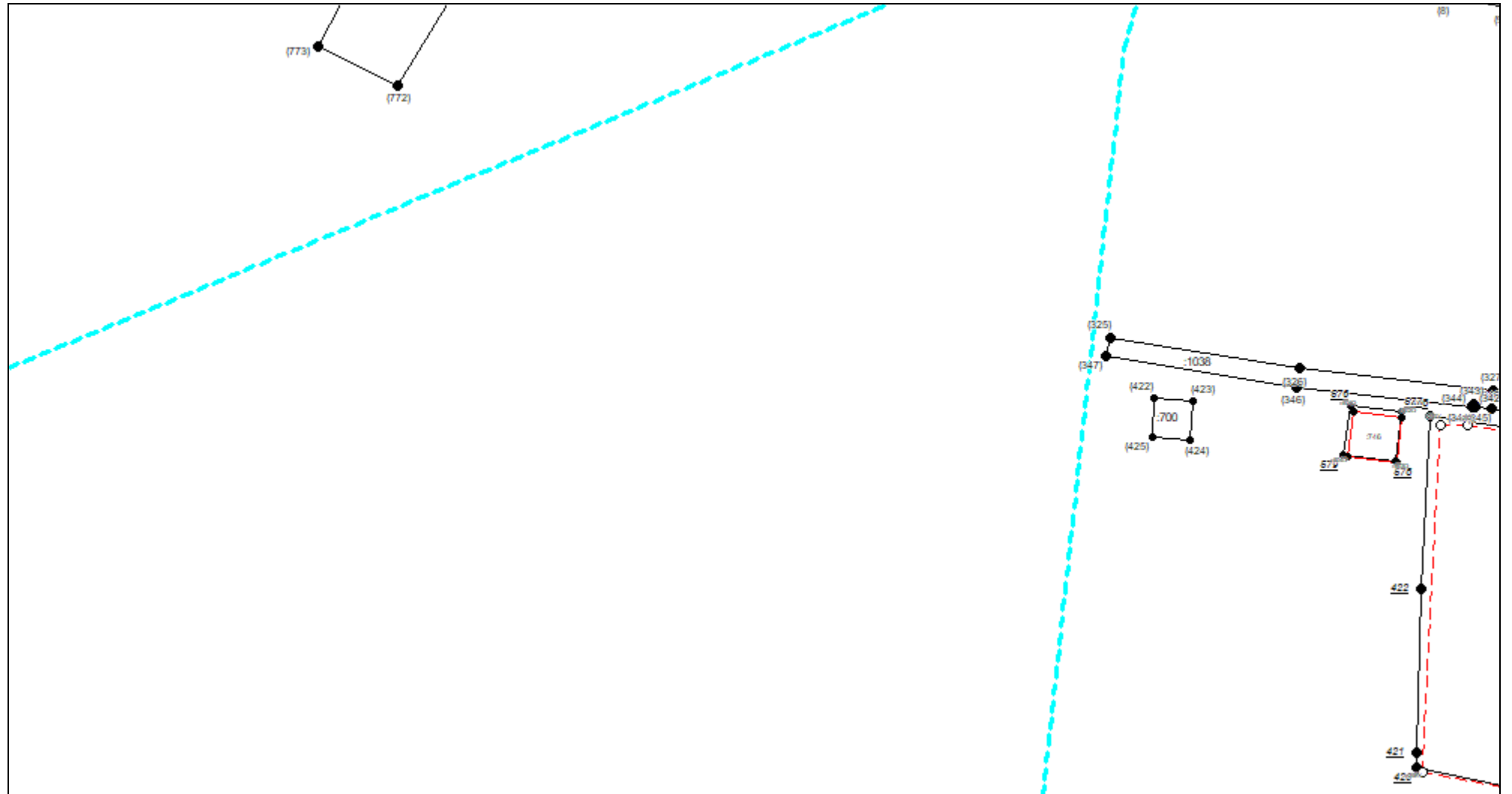


Масштаб 1:1500

Условные обозначения приведены на отдельной странице в конце раздела.

КАРТА-ПЛАН ТЕРРИТОРИИ
Схема границ земельных участков

Выносной лист №24



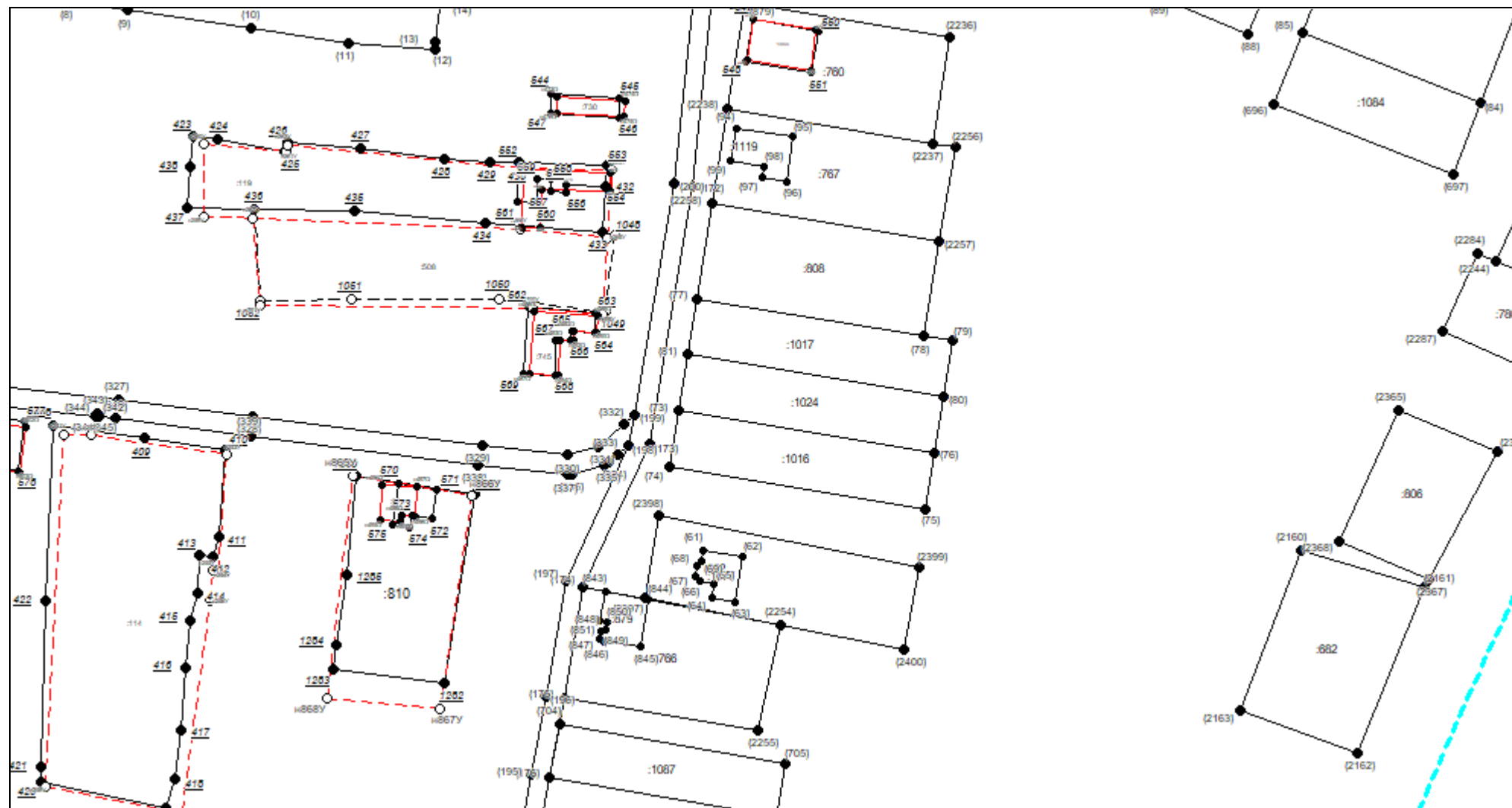
Масштаб 1:1500

Условные обозначения приведены на отдельной странице в конце раздела.

КАРТА-ПЛАН ТЕРРИТОРИИ

Схема границ земельных участков

Выносной лист №25

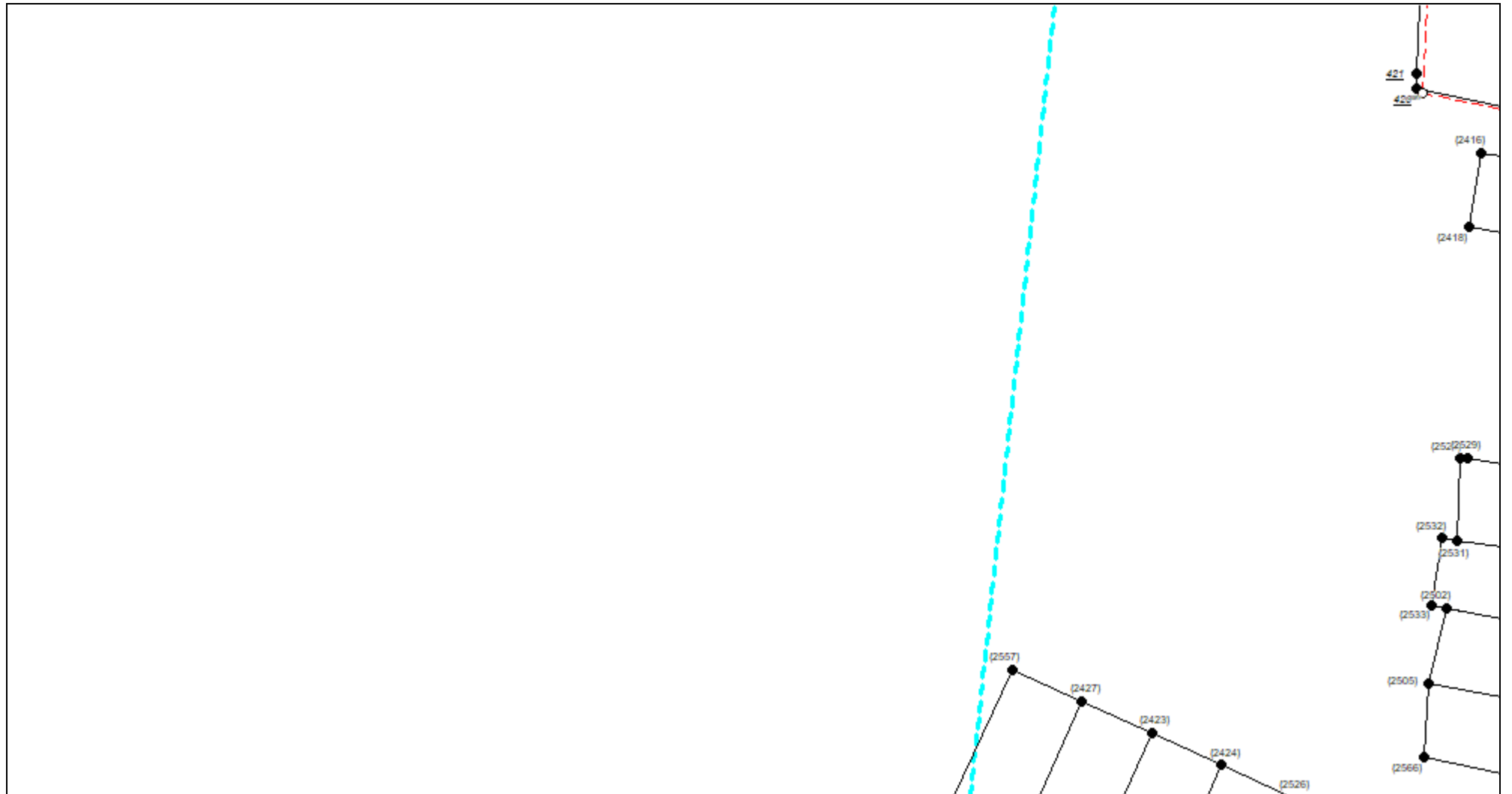


Масштаб 1:1500

Условные обозначения приведены на отдельной странице в конце раздела.

КАРТА-ПЛАН ТЕРРИТОРИИ
Схема границ земельных участков

Выносной лист №26













Масштаб 1:1500

Условные обозначения приведены на отдельной странице в конце раздела.

КАРТА-ПЛАН ТЕРРИТОРИИ

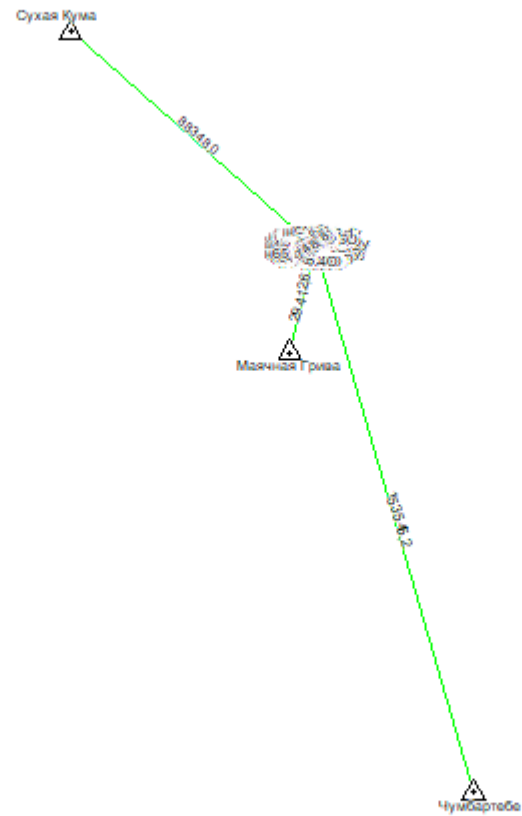
Схема границ земельных участков

Условные обозначения:

- | | |
|-----------------------------------------------------------------------------------|---------------------------------------------------------------------------------------------------------------------------------------------------------------------------------------------------------------------|
|  | – существующая часть границы земельного участка, |
|  | – вновь образованная или уточненная часть границы земельного участка, |
|  | – характерная точка границы земельного участка, |
|  | – часть контура здания, сооружения, объекта незавершенного строительства, образованного проекцией существующего наземного конструктивного элемента здания, сооружения, объекта незавершенного строительства, |
|  | – часть контура здания, сооружения, объекта незавершенного строительства, образованного проекцией вновь образованного наземного конструктивного элемента здания, сооружения, объекта незавершенного строительства, |
|  | – часть контура здания, сооружения, объекта незавершенного строительства, образованного проекцией существующего надземного конструктивного элемента здания, сооружения, объекта незавершенного строительства, |
|  | – часть контура здания, сооружения, объекта незавершенного строительства, образованного проекцией вновь образованного надземного конструктивного элемента здания, сооружения, объекта незавершенного строительства, |
|  | – часть контура здания, сооружения, объекта незавершенного строительства, образованного проекцией существующего подземного конструктивного элемента здания, сооружения, объекта незавершенного строительства, |
|  | – часть контура здания, сооружения, объекта незавершенного строительства, образованного проекцией вновь образованного подземного конструктивного элемента здания, сооружения, объекта незавершенного строительства, |
|  | – характерная точка контура здания, |

КАРТА-ПЛАН ТЕРРИТОРИИ

Схема геодезических построений



















Условные обозначения приведены на отдельной странице в конце раздела.

КАРТА-ПЛАН ТЕРРИТОРИИ

Схема геодезических построений

Условные обозначения:

	– существующая часть границы земельного участка,		– вновь образованная или уточненная часть границы земельного участка,
	– характерная точка границы земельного участка,		– характерная точка контура здания,
	– часть контура здания, сооружения, объекта незавершенного строительства, образованного проекцией существующего наземного конструктивного элемента здания, сооружения, объекта незавершенного строительства,		– часть контура здания, сооружения, объекта незавершенного строительства, образованного проекцией вновь образованного наземного конструктивного элемента здания, сооружения, объекта незавершенного строительства,
	– часть контура здания, сооружения, объекта незавершенного строительства, образованного проекцией существующего надземного конструктивного элемента здания, сооружения, объекта незавершенного строительства,		– часть контура здания, сооружения, объекта незавершенного строительства, образованного проекцией вновь образованного надземного конструктивного элемента здания, сооружения, объекта незавершенного строительства,
	– часть контура здания, сооружения, объекта незавершенного строительства, образованного проекцией существующего подземного конструктивного элемента здания, сооружения, объекта незавершенного строительства,		– часть контура здания, сооружения, объекта незавершенного строительства, образованного проекцией вновь образованного подземного конструктивного элемента здания, сооружения, объекта незавершенного строительства,
	– пункт государственной геодезической сети,		– пункт опорной межевой сети,
	– направления геодезических построений при создании съемочного обоснования,		– направления геодезических построений при определении координат характерных точек границ земельного участка,
	контур здания, сооружения, объекта незавершенного строительства, размеры которого не могут быть переданы в масштабе графической части		контур сооружения, объекта незавершенного строительства, представляющий собой окружность, размеры которой не могут быть переданы в масштабе графической части